

Jean COULON, Paul LANGLOIS,
Wolfgang MARTIN, Jacques RICHARD

Arrondissement de Chinon

Les Marques Postales manuelles des origines à nos jours

Version 6.0. du 25 Janvier 2026



À propos de ce catalogue

L'arrondissement de Chinon est situé au sud-ouest de la Touraine. Son paysage est encore marqué par la viticulture et ses cultures fruitières et maraîchères. La plus grande ville est Chinon qui comptait 6.110 habitants en 1800, 6.033 en 1901 et 8.121 en 2022. Un service public comme La Poste doit s'adapter aux structures rurales de cette arrondissement. C'est le but de notre catalogue de documenter l'évolution des services postaux des origines en XVII^e siècle jusqu'à nos jours. Il donne une vue marcophile sur l'histoire postale de l'arrondissement de Chinon.

Ce catalogue est la première étude basée sur la **Base des Données Marcophiles Maine-Anjou-Touraine** (BD MAT, www.philatelia-mat.fr). Dans la BD MAT, vous pouvez déjà trouver et étudier une grande partie des lettres qui nous ont données toutes les dates signalées dans ce catalogue. Actuellement, la BD MAT contient plus de 6.500 lettres du département de l'Indre et Loire.

La nouvelle version 6.0. de ce catalogue vous apporte nombreuses nouvelles illustrations, quelques timbres à date pas encore signalés et surtout des nouvelles dates sur l'emploi des marques postales et des timbres à date manuels (premières et dernières dates vues). Elle ajoute aussi des informations supplémentaires sur les bureaux de poste sédentaires et sur la poste ferroviaire. Nous devons une partie de ces nouvelles données à l'**Union Marcophilie**, qui nous a aimablement donné accès à sa bibliographie.

En plus, nous avons ajouté un nouveau chapitre 5.1. sur « Les timbres à date du service télégraphique à Chinon ». Les anciens chapitres 5.1. à 5.3. sont devenus 5.2. à 5.4.

PHILA-LOIRE 2021

PhilaLaval 2022



Un catalogue sur un sujet marcophile n'est jamais complet. Par contre, une grande partie de l'intérêt à la marcophilie, c'est de trouver des marques postales pas encore signalées ou d'ajouter de nouvelles premières et dernières dates d'emploi d'une marque connue.

Un des buts de ce catalogue reste donc de pousser tous et toutes les intéressé(e)s à la marcophilie de la Touraine à chercher dans vos albums et à nous signaler vos découvertes. Ainsi notre catalogue va vivre et montrer le dynamisme de la marcophilie en Touraine.

Notre catalogue a été exposé à l'inter-régionale PHILA-LOIRE 2021 à Saint Cyr-sur-Loire et a obtenu une médaille de vermeil, à l'inter-régionale PhilaLaval 2022 à Laval une médaille de grand-vermeil et au championnat de France PARIS PHILEX 2024 une médaille de vermeil.

Votre coordinateur et contact pour toutes observations et questions sur ce catalogue est [Wolfgang Martin](#) (Chinon).

Angers – Chinon – Tours en Janvier 2026

Jean COULON, Paul LANGLOIS, Wolfgang MARTIN, Jacques RICHARD

Table des Matières

| | |
|---|-----|
| 1. Introduction | 4 |
| 1.1. L'Arrondissement de Chinon | 4 |
| 1.2. Nomenclature des Marques Postales et des Timbres à Date manuels | 5 |
| 1.3. Nomenclature des Bureaux de Poste ... | 7 |
| 1.4. Abréviations | 7 |
| 1.5. Littérature | 8 |
| 2. Les Marques Postales de l'ancien régime dans le territoire de l'arrondissement de Chinon des origines à 1791 | 11 |
| 2.1. Sur les origines de la Poste en France | 11 |
| 2.2. Naissance des Marques Postales | 11 |
| 2.3. Sur l'administration des Bureaux de Poste situés dans l'arrondissement de Chinon pendant l'Ancien Régime | 12 |
| 2.4. Les Marques Postales des Bureaux de Poste situés dans l'arrondissement de Chinon | 14 |
| 3. Les Timbres à Date employés dans l'arrondissement de Chinon de 1792 à nos jours | 31 |
| 3.1. Le canton de Chinon | 33 |
| 3.2. Le canton d'Azay-le-Rideau | 57 |
| 3.3. Le canton de Bourgueil | 73 |
| 3.4. Le canton de L'Île-Bouchard | 89 |
| 3.5. Le canton de Langeais | 103 |
| 3.6. Le canton de Richelieu | 117 |
| 3.7. Le canton de Sainte Maure-de-Touraine | 132 |
| 3.8. Résumé des timbres oblitérants 1852 – 1876 | 145 |
| 4. Les Timbres à Date Spéciaux des Bureaux Temporaires | 147 |
| 4.1. Les Premiers Jours | 147 |
| 4.2. Les Journées/Fêtes du Timbre | 148 |
| 4.3. Les Evénements | 151 |
| 5. Autres Marques Postales employées dans l'arrondissement de Chinon | 154 |
| 5.1. Les Timbres à date du Service Télégraphique à Chinon | 154 |
| 5.2. Les Marques « RETOUR / A L'ENVOYEUR » avec Numéro du Bureau | 157 |
| 5.3. Les Marques ovales « BM » des Boîtes Mobiles | 161 |
| 5.4. L'annulation des timbres à l'arrivée par les griffes linéaires de bureau | 167 |
| 6. La Poste Ferroviaire | 174 |
| 6.1. Le réseau | 174 |
| 6.2. Le bureau Ambulant Tours aux Sables-d'Olonne | 177 |
| 6.3. Les courriers-convoyeurs-stations | 179 |
| 6.4. Les courriers-convoyeurs-lignes | 180 |
| 6.5. Les timbres à date des entreposeurs en gare | 185 |
| 7. Annexe | 187 |
| 7.1. Les timbres à date mécaniques type Daguin avec publicité | 187 |
| 7.2. L'Enquête Postale de 1847 dans l'Arrondissement de Chinon | 194 |
| 7.3. Liste des Bureaux du 25 Septembre 1974 | 203 |
| 7.4. Les Points de Poste en février 2022 | 206 |

1. Introduction

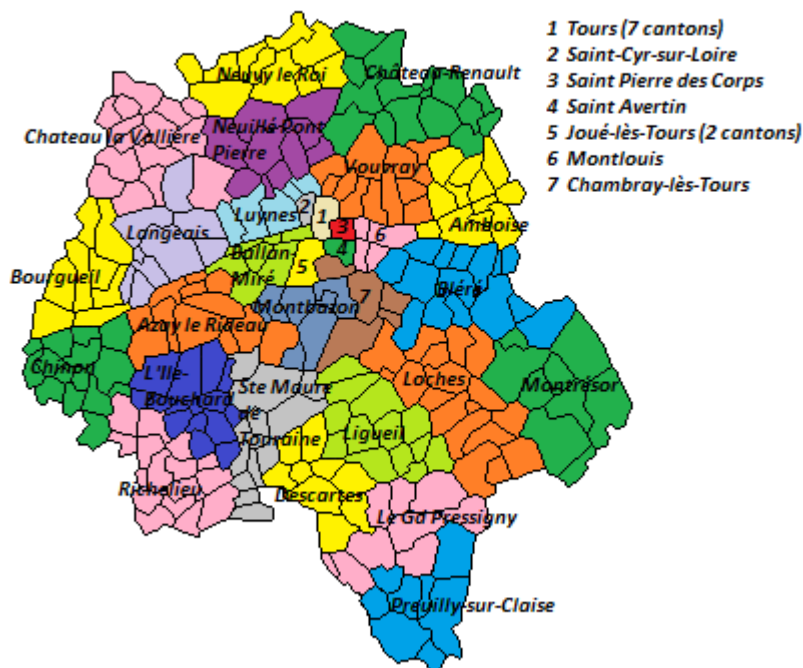
1.1. L'Arrondissement de Chinon

Le département d'Indre-et-Loire fut créé en 1790 avec les 82 autres départements français. Il lui a été attribué le numéro 36. Son territoire reprenait presque exactement les limites de l'ancienne province de Touraine à laquelle fut ajoutée toute la partie orientale de l'ancienne province d'Anjou allant de Bourgueil, sur la Loire, jusqu'à Château-la-Vallière au nord en passant par le domaine de Gizeux.

La ville de Richelieu, qui fut, dès sa création par le cardinal de Richelieu, rattachée sur le plan administratif, judiciaire et financier, au gouverneur de Saumur et au pays saumurois, fut intégrée au tout nouveau département d'Indre-et-Loire en 1790. En revanche la partie orientale de l'ancienne province de Touraine fut rattachée au département du Loir-et-Cher (région de Montrichard) ou de l'Indre (environs de Mézières-en-Brenne et Écueillé).

- 1790 : le département d'Indre-et-Loire est composé de sept districts : Amboise, Château-Renault, Chinon, Langeais, Loches, Preuilly, Tours
- 1800 : création des arrondissements : Chinon, Loches, Tours
- La loi du 21 juillet 1824 distrait le canton de Château-la-Vallière de l'arrondissement de Chinon et le réunit à celui de Tours.
- La loi du 28 mars 1832 extrait la commune de Sainte-Catherine-de-Fierbois du canton de Ligueil (arrondissement de Loches) pour être réunie au canton de Sainte-Maure-de-Touraine (arrondissement de Chinon).

Les Cantons d'Indre-et-Loire en 2010



L'Arrondissement de Chinon est administré par la sous-préfecture de Chinon. Avant le regroupement des cantons français en 2014, il regroupa sept cantons et quatre-vingt-sept communes. C'est le territoire qui est traité par ce catalogue (cf. le tableau ci-dessous).

Le redécoupage cantonal de 2014 ne laisse que trois cantons à partir de 2015 : Chinon (Chinon et Azay-le-Rideau), Langeais (Bourgueil et Langeais), et Sainte-Maure-de-Touraine (L'Île Bouchard, Richelieu, Sainte-Maure-de-Touraine).


| Cantons (1824 – 2014) | Nombres de communes | Communes |
|---------------------------------|------------------------|---|
| Azay-le-Rideau | 12 | Azay-le-Rideau, Bréhémont, Cheillé, La Chapelle-aux-Naux, Lignières-de-Touraine, Rigny-Ussé, Rivarennnes, Saché, Saint-Benoît-la-Forêt, Thilouze, Vallères, Villaines-les-Rochers |
| Bourgueil | 8 | Benais, Bourgueil, Chouzé-sur-Loire, Continvoir, Gizeux, La Chapelle-sur-Loire, Restigné, Saint-Nicolas-de-Bourgueil |
| Chinon | 15 | Avoine, Beaumont-en-Véron, Candes-Saint-Martin, Chinon, Cinais, Couziers, Huismes, La Roche-Clermault, Lerné, Marçay, Rivière, Saint-Germain-sur-Vienne, Savigny-en-Véron, Seuilly, Thizay |
| L'Île-Bouchard | 15 | Anché, Avon-les-Roches, Brizay, Chezelles, Cravant-les-Côteaux, Crissay-sur-Manse, Crouzilles, L'Île-Bouchard, Panzoult, Parçay-sur-Vienne, Rilly-sur-Vienne, Sazilly, Tavant, Theneuil, Trogues |
| Langeais | 9 | Avrillé-les-Ponceaux, Cinq-Mars-la-Pile, Cléré-les-Pins, Ingrandes-de-Touraine, Langeais, Les Essards, Mazières-de-Touraine, Saint-Michel-sur-Loire, Saint-Patrice |
| Richelieu | 16 | Assay, Braslou, Braye-sous-Faye, Champigny-sur-Veude, Chaveignes, Courcoué, Faye-la-Vineuse, Jaulnay, La Tour-Saint-Gelin, Lémeré, Ligré, Luzé, Marigny-Marmande, Razines, Richelieu, Verneuil-le-Château |
| Sainte-Maure-de-Touraine | 12 | Antogny-le-Tillac, Maillé, Marcilly-sur-Vienne, Neuil, Nouâtre, Noyant-de-Touraine, Ports, Pouzay, Pussigny, Saint-Épain, Sainte-Catherine-de-Fierbois (1832), Sainte-Maure-de-Touraine |

1.2. Nomenclature des Marques Postales et Timbres à Date manuels

L'identification des types des timbres à date français par un numéro d'ordre fut proposée par LANGLOIS et GILBERT en 1937 dans leur ouvrage sur les marques postales d'Alsace et de Lorraine. Cette typologie s'est établie comme convention et a été retenu pour les types 11 à 17 ainsi que 22 à 24. Nous employons aussi leurs types 5 et 6 pour les marques départementales. Mais, les travaux de LANGLOIS et GILBERT ne couvrent que la période où ces deux provinces étaient françaises qui se termine en 1871 avec la perte d'Alsace-Moselle.

André LAUTIER a proposé une classification pour les timbres à date manuels postérieurs aux types 17 & 24 de 1884 à 1969. Pour les timbres à date employés entre 1875 et 1884, ALEXANDRE a proposé le type 18 et le type 25. Surtout le type T18 contient plusieurs sous-types que nous signalerons dans ce catalogue. Nous utilisons la classification la suivante :

- T18I - un timbre à date qui a la même taille que le T17 et qui lui ressemble, mais l'indicatif départemental est remplacé par le nom du département (anciennement aussi appelé T17bis). Il a été fabriqué par VIREY FRERES à partir de 1875. Luc GUILLARD l'appelle « modèle 1875 ».
- T18II. C'est un timbre à date similaire au T18I, mais le diamètre est plus petit et la distance entre les deux cercles est plus étroite (parfois appelé T18bis ou T19). Il a été fabriqué par TROUILLET à partir de 1876. Luc GUILLARD l'appelle « modèle 1876 ».



Exemple : les T18I et T18II de Gizeux. Le T18I a un diamètre de 23 mm et une distance entre les cercles extérieur et intérieur de 5 mm. Le T18II a un diamètre de 22 mm et une distance de 4 mm. En plus, le nom du département (« INDRE-ET-LOIRE ») du T18I est plus long que celui du T18II.

- Nous distinguons quatre sous-types du T18II par le bloc dateur :

| | | | |
|----------------------------------|----------------------------------|----------------------------------|-----------------------|
| 4 ^E 9 AOUT 81 | 4 ^E 9 AOUT 85 | 4 ^E 9 AOUT 89 | 16 45 09 - 8 06 |
| T18IIa | T18IIb | T18IIc | T18II d |

- T18IIa, bloc dateur en caractères romains, mois en lettres
- T18IIb, bloc dateur en caractères mixtes (romains et bâtons), mois en lettres
- T18IIc, bloc dateur en caractères bâtons, mois en lettres
- T18II d, bloc dateur en caractères bâtons et tout en chiffres

Tous les autres types des timbres à date de notre nomenclature sont bien documentés et illustrés sur www.marcophilie.org.

Cette nomenclature traditionnelle des marcophiles a quelques inconvenances, parce qu'elle est basée sur l'apparence de la frappe d'un timbre à date. Les créateurs de ces classifications ont toujours supposé qu'une apparence différente de deux frappes laisse supposer que les frappes ont été effectuées par deux timbres à date différents.

Mais ce n'est pas toujours correct. Par exemple, le timbre à date appelé T16 par les marcophiles est toujours le même appareil qu'on a utilisé pour les frappes type T15 où on a enlevé le cercle intérieur pour avoir suffisamment d'espace pour mettre le bloc mobile de la levée. Mais nous avons quand même gardé la notation « T16 » dans notre catalogue.

Un autre exemple est donné par les timbres à date nommé A1, A2 et A3 par LAUTIER. GUILLARD a bien montré que toutes les frappes classifiées A1, A2 ou A3 par les marcophiles ont été effectuées par un seul modèle de timbre à date appelé « modèle 1884 » par lui. Ce timbre à date se caractérise par

- une couronne d'un diamètre extérieur de 23,5 à 25 mm composé d'un cercle extérieur continu et d'un cercle intérieur discontinu ainsi que le nom du bureau de Poste et le nom du département,
- une cuvette percée avec un diamètre de 13,7 mm qui peut recevoir quatre à cinq blocs mobiles constituant la date de traitement.

Par conséquent, c'est la composition des caractères des blocs mobiles qui décide si une frappe correspond à un timbre date appelé A1, A2 ou A3 par les marcophiles. Si on compare la composition des blocs dateurs du T18II avec celle du modèle 1884, on obtient les correspondances T18IIa ↔ A1a ; T18IIb ↔ A1b ; T18IIc ↔ A2 ; T18II d ↔ A3. C'est la classification utilisée dans ce catalogue.



1.3. Nomenclature des Bureaux de Poste

| | |
|---------------------------|---|
| Bureau de direction | Bureau qui effectue toutes les opérations postales ; bureau simple avec un receveur ; bureau composé avec un receveur et un ou plusieurs employés. |
| Bureau de recette | Les bureaux de direction sont renommés bureaux de recette à partir de 1868. |
| Bureau annexe | Bureau rattaché à un autre bureau. |
| Bureau de distribution | Attaché à un bureau de direction ; service limité sans opérations comptables ; il ne peut que recevoir et distribuer le courrier. |
| Recette distribution | Les bureaux de distribution sont renommés recettes distribution à partir de 1884. |
| Facteur-boîter | Sous agent des postes qui est tout à la fois distributeur et facteur ; crée par décision ministérielle du 7 juin 1850 le facteur-boitier dépend d'un bureau de direction. |
| Facteur-receveur | Les facteurs-boîtiers sont renommés facteurs-receveurs à partir de mai 1893. |
| Receveur-distributeur | Le facteur-receveur prend le nom de receveur-distributeur à partir de 1943. |
| Receveur rural | Depuis le 1 ^{er} janvier 1985, le receveur-distributeur est nommé receveur rural. Il effectue la distribution du courrier le matin et assure l'après-midi le service général et la gestion du bureau. |
| Recette auxiliaire rurale | Créées par la loi du 16 octobre 1895, les RAR sont des Bureaux secondaires d'un bureau de recette. Elles n'avaient aucune fonction de distribution du courrier. |
| Distribution auxiliaire | Créé à partir de 1902 ; ce sont des recettes auxiliaires effectuant la distribution des lettres. |
| Agence postale | Créées en 1918, elles sont rattachées à un bureau de recette et tenues par des personnes extérieures à La Poste, mais sous contrat avec elle. Elles offrent les mêmes prestations comme les Recettes Auxiliaires mais étaient en plus chargées du service de la distribution du courrier. |
| Guichet-annexe | Guichet délocalisé d'un bureau de poste tenu par un postier ou une postière ; il offre en général toutes les prestations de base. |
| Bureau postal temporaire | Bureau de poste installé d'une façon non permanente à l'occasion d'un évènement politique, commercial, culturel, sportif, ... |

1.4. Abréviations

| | |
|------|---|
| AD | Archives Départementales |
| ALCH | Almanach-Guide de Chinon |
| BM | boîte mobile |
| CASS | site « des villages de Cassini aux communes d'aujourd'hui » |
| CC | centre courrier |
| CDIS | centre de distribution (ou : CDC) |

| | |
|------|--|
| CL | correspondance locale |
| CLC | centre local courrier |
| CP | circuit postal |
| ddv | dernière date vue |
| DEB | déboursé |
| EP | entier postal |
| GA | guichet annexe |
| GC | gros chiffres |
| ma | mise en activité |
| na | non applicable |
| n.i. | non identifié |
| NR | La Nouvelle République (SA La Nouvelle République du Centre-Ouest, Tours) |
| OL | origine locale |
| OPR | objets aux prix réduits |
| OR | origine rurale |
| n.v. | non vu |
| PAR | poste automobile rurale |
| PDC | plateforme de distribution courrier |
| pdv | première date vue |
| PC | petits chiffres |
| PD | port dû |
| PD | port payé jusqu'à destination |
| POP | la plateforme ouverte du patrimoine |
| PP | port payé |
| RAR | recette auxiliaire rurale |
| RCP | registres des conseils des postes |
| Tn | n=5, ...,25 nomenclature de LANGLOIS et GILBERT (1937) et ALEXANDRE (1996) |
| An | n=1, ...,9 nomenclature de LAUTIER, timbres à date des bureaux de recette |
| Bn | n=1, ...,9 nomenclature de LAUTIER, timbres à date des bureaux de recette-distribution |
| En | n=4, ...,9 nomenclature de LAUTIER, timbres à date des bureaux auxiliaires rurales |
| Fn | n=4, ...,9 nomenclature de LAUTIER, timbres à date des agences postales |
| Gn | n=4, ... nomenclature de LAUTIER, timbres à date des circuits postaux |

1.5. Littérature

- ALEXANDRE, Jean-Paul : Dictionnaire historique des timbres et griffes "standard" de l'administration française des Postes : 1792-1914, Brun, 1996.
- Amicale Philatélique Chinonaise : Marques Postales, Oblitérations et Cachets de Chinon, Chinon, 1997.
- BONNEFOY, Laurent : Les « Nonos », Les Feuilles Marcophiles N° 382, p. 5 – 9, 2020.
- BOURGOUIN, Jean-Louis : Les Cartes Postales, Réglementation et tarifs postaux du 15 janvier 1873 au 3 août 1914, Jean-Louis Bourguoin, 2014.
- BROCCOURT, Henry : Chinon – Petite Ville de Grand Renom, Imprimerie Centrale à Tours, 1973.
- CHEVALIER, Jean : Les Cachets à Date aux Types 11-12-13-14-15 (1829 – 1869), Paris 1995.

- COULON, Jean, et LAVENAS, Patrick : Le Télégraphe Chappe en Indre et Loire, lettre d'information PHILATEG TOURS-BLOIS, mars 2021.
- Encyclopédie des Timbres-Poste de France, Tome II, Fascicule 1 : La Poste Ferroviaire de ses Débuts à 1870, Académie de Philatélie, 1992.
- De DIEULEVEULT, Alain, EDOM, Jean : Petits trains de Touraine, éditions Cénomane, Le Mans, 1988.
- FLOCH, Alain : La Poste Automobile Rurale en France (1926-1971), tome 1, Les Feuilles Marcophiles, supplément AU N°330, Paris, 2007.
- GUILLARD, Luc : Evolution du contenu du timbre à date des bureaux de recette « modèle 1884 », partie 1, Les Feuilles Marcophiles N° 393, p. 20 – 39, partie 2, Les Feuilles Marcophiles N° 394, p. 30 – 35, 2023.
- HERVE, Michel : Les Daguin de France par département, XXXVII. Le département de l'Indre et Loire, Timbres magazine, p. 86 – 88, avril 2022.
- LANGLOIS, Paul : La Poste en Indre et Loire, communication personnelle, Angers, 2020.
- LAUTIER, André : Nomenclature des cachets à date manuels postérieurs aux types T17bis et T24bis 1884 – 1969, aux dépens de l'auteur, 1969.
- LENAIN, Louis : La Poste de l'Ancienne France des origines à 1791, Arles 1965.
- LIBERAS, Pierre : Catalogue des marques postales et oblitérations de l'Indre et Loire (36), Union Philatélique de Tours, 1976.
- LIBERAS, Pierre : Cachets d'oblitérations d'Indre et Loire sur Type Sage, Union Philatélique de Tours, 1991.
- LISSARRAGUE, Jean, TANTER, Hervé : Les boîtes mobiles de la voie de Terre, Les Feuilles Marcophiles, supplément AU N°314, Paris, 2003.
- LUX, Pierre : La Poste Ferroviaire de 1871 à 1914, Bibliothèque de l'Académie de Philatélie, 1998.
- MARTIN, Wolfgang : Le timbres à date type 18 de France, <http://philatelie-annecy.fr/les-timbres-a-date-type-18-de-france/>, Amicale Philatélique d'Annecy, 2016.
- POTHION, Jean : Catalogue des Cachets Courriers-Convoyeurs-Lignes 1877 – 1966, La Poste aux Lettres, Paris, 1976.
- POTHION, Jean : Dictionnaire des Bureaux de Poste Français (1575 – 1904), La Poste aux Lettres, Paris, 1976.
- POTHION, Jean : Catalogue des Cachets Facteurs Boîtiers Type 1884, La Poste aux Lettres, Paris, 1981.
- POTHION, Jean et Vincent : Catalogue des Marques Postales Linéaires France 1792 - 1832, La Poste aux Lettres, Paris, 1987.
- POTHION, Jean et Vincent : Catalogue des Cachets Courriers-Convoyeurs Stations en France, La Poste aux Lettres, Paris, 1988.
- POTHION, Vincent : Catalogue des Marques Postales des Bureaux de Distribution de France 1819 – 1858, La Poste aux Lettres, Paris, 1989.
- POTHION, Vincent et LENAIN, Louis : La Poste de l'Ancienne France des origines à 1791, 6^e Supplément au Catalogue de 1965, La Poste aux Lettres, Paris, 1993.
- RICHARDSON, Derek : Tables of French Postal Rates 1849 – 2011, Brochure N° 7, The France & Colonies Philatelic Society of Great Britain, 2011.
- TANTER, Hervé : La levée par les entreposeurs en gare des boîtes mobiles des courriers d'entreprise de la voie de terre, Les Feuilles Marcophiles, N°310, p.6-13, Paris, 2002.

Autres sources

- ALCH – Almanach-Guide de Chinon, années 1904 – 1910, Chinon, E. Roland, Imprimeur-Editeur.

- BIB-UM – Bibliographie et Recherches Marcophiles, Union Marcophilie, <https://unionmarcophile.fr/bsd/s/bibliographie-et-recherches-marcophiles/page/bienvenue>
- Les villages de Cassini aux communes d'aujourd'hui http://cassini.ehess.fr/fr/html/6_index.htm
- POP - la plateforme ouverte du patrimoine <https://www.pop.culture.gouv.fr/>
- RCP – Registres des Conseils des Postes (1738 – 1879), Académie de Philatélie <https://www.academiedephilatelie.fr/documentation/textes-officiels/les-registres-des-conseils-des-postes-1738-1879>



N° 37. INDRE ET LOIRE. — Formé en 1790 de la Touraine et de quelques portions de l'Orléanais du Poitou et de l'Anjou. Incorporé à la Neustrie, occupé par les Anglais, libéré par Philippe Auguste. Séjour des rois de France du XIII^e au XVI^e siècle. Eut à souffrir des guerres de religion. Evénements historiques. Défaite des Sarrasins par Charles Martel au sud de Tours. Entrevue de Jeanne d'Arc et de Charles VII à Chinon. Conjurat ion d'Amboise. Tours siège du gouvernement en 1870. **CELEBRITES :** Charles VIII, Rabelais, Descartes, Balzac. **CURIOSITES :** Châteaux d'Amboise, de Loches de Chenonceaux, de Langeais. **PRODUITS :** Vins, céréales, légumes, fruits, élevage, poudrerie, machines agricoles, soieries, tanneries, imprimerie. Rillettes, fromage, andouillette, macarons, sucre d'orge, pruneaux.

**OFFERT PAR LES LABORATOIRES PAUL METADIER
TOURS**

2. Les Marques Postales de l'ancien régime dans le territoire de l'arrondissement de Chinon des origines à 1791

2.1. Sur les origines de la Poste en France

Pendant très longtemps le terme « Poste » n'est qu'un endroit où il est possible de changer de chevaux. Le mot a été emprunté à l'italien **posta**, qui désignait à l'origine la place réservée, dans l'écurie d'un relais, à chaque cheval posté assurant le transport du courrier.

Depuis le moyen âge, avant la création de la Poste et son administration, il y a eu des **messagers** au service des villes, des couvents, des universités, à l'usage des consuls, des religieux et de leurs élèves. Au quinzième siècle, Louis XI n'est pas le créateur de la poste mais il a su organiser un service temporaire de relais de chevaux pour ses messagers.

Dans un édit royal du mois de novembre 1576 : « *Henry, par la grâce de Dieu, Roy de France..... Avons en outre ordonné et ordonnons aux dits messagers pour le port de chacune lettre missive depuis la Ville où il sera établi le Siège duquel il sera messenger, jusqu'en la Ville où sera le Parlement, et autres Villes du dit Parlement, et en rapporter réponse, dix deniers tournois. Et pour un paquet de trois ou quatre missives, quinze deniers tournois ; et de paquets de missives ou autre plus gros pesans une once, vingt deniers tournois ; et à pareille raison ceux qui pèseront plus d'une once ; »*

L'édit après avoir déterminé les conditions de ce service fixait le coût du port de chaque lettre entre la ville où le siège de la messagerie était établi et la ville où résidait le parlement, et en rapporte la réponse.

Par un édit du mois de mai 1577 le roi Henri III avait créé des messagers dans chaque siège de baillage ressortissant du parlement de Paris.

Guillaume Fouquet de la Varenne (1560 – 1616, né et décédé à La Flèche) reçoit le droit, par lettres patentes du roi Henri IV du 16 novembre 1603, de créer un corps de courriers (ou « estafettes ») chargés de transporter aussi bien les correspondances administratives que privées : c'est la **naissance officielle de la « poste aux lettres »** (transport du courrier, se distinguant de la messagerie qui transporte les plis volumineux et les personnes) avec une administration organisée (maîtres de poste, courriers, commis chargés des relations avec les clients, notamment des destinataires des courriers qui doivent s'acquitter du prix de la lettre) qui détient le monopole postal.

2.2. Naissance des marques postales

Les lettres confiées à la Poste sont taxées par l'administration vers 1650. Le premier tarif postal date déjà de 1627 (règlement du 16 octobre 1627), mais ce tarif ne régla que les taxes des lettres de Paris à Dijon/Macon, à Lyon, à Bordeaux et à Toulouse. Le tarif de 1644 définit les taxes des lettres de Paris à destination soit de provinces, soit de villes nommément désignées (et réciproquement, des villes ou provinces pour Paris). Il y a aussi deux tarifs applicables pour les lettres de et pour Lyon, mais les relations locales ne furent pas considérées.

A la suite de nombreuses contestations de la part des Parlements (Bretagne, Languedoc) concernant ces relations locales, un nouveau tarif fut institué par ordonnance du décembre 1673 « pour les villes et lieux, tant en droiture que de traverse non exprimées dans le règlement » (précédent). Ce tarif complémentaire définit quatre zones de distance.

Pour contrôler le montant de la taxe inscrite sur le recto des lettres, il est apparu nécessaire d'inscrire à la plume le nom du bureau de départ de la lettre. La première mention manuscrite connue pour notre région date de 1681. Les mentions manuscrites vont se succéder jusqu'en 1750. Avec l'augmentation du courrier, la première marque linéaire type « <NOM DE VILLE> » apparaît. Elle sera utilisée jusqu'en 1791.

A l'époque, la taxe des lettres est typiquement payée par le destinataire. Ces lettres sont appelées « port dû » (PD). Pour quelques professions comme les notaires ou les avocats il fallait payer le port au départ. La mention « port payé » a été inscrite à la plume puis à une marque. Dans notre territoire, la marque port payé (PP) utilisée à Chinon : « PP A CHINON » nous donne un exemple.

En cas de mauvaise adresse ou de changement d'adresse pour la bonne tenue de la comptabilité il était alors procédé à une opération de « déboursé » : le port étant payé à l'arrivée et le directeur des postes en étant le responsable.

2.3 Sur l'administration des Bureaux de Poste situés dans l'arrondissement de Chinon pendant l'Ancien Régime

Les registres des Conseils des Postes – ensemble continu de 1738 à 1879 – conservés par les Archives Nationales est une source majeure de connaissances de l'histoire postale française des XVIII^e et XIX^e siècles à travers plusieurs dizaines de milliers de pages.

Les Archives nationales ont entièrement numérisé les 209 premiers volumes de cette série. La mise à disposition sous cette forme nous a permis de trouver quelques détails sur le fonctionnement du service postal dans le territoire de l'arrondissement de Chinon : création et suppression de bureaux, matériel, personnel, organisation des transports terrestres, etc. Dans la suite, nous présentons une liste chronologique des événements de l'histoire postale du Chinonais.

1747, le 5 mars. Bureau de Chinon « *La compagnie voulant récompenser les longs services de feu Sieur Goupil qui a exercé pendant un grand nombre d'années la Direction des Postes de Chinon dans la personne de la dame Goupil sa Veuve. Elle a délibéré et arrêté qu'il serait accordé à la d Veuve tant et si longtemps quelle sera chargée de l'administration des Postes. Une pension annuelle de trois cent livres qui luy sera payée de six mois en six mois sur les quittances par M. Pillet Caissier général des Postes à compter du premier janvier mil sept cent quarante sept. Fait à l'Hôtel de la Poste à Paris le cinq Mars Mil sept cent quarante sept.* »

1755, le 21 février. Service Loudun à Chinon « *Sur les représentations faites par le S. Gogué Directeur à Loudun que sur la somme de quatre cent livres qui lui est accordé pour appointements il est obligé d'envoyer et porter ses Dépêches deux fois la semaine à Chinon distance de cinq lieues et que le Piéton dont il se servoit ayant quitté il ne peut en trouver un qu'au moyen d'une augmentation de gages, ce que l'objet de ses appointements le met hors d'état de faire. La Compagnie a délibéré et arrêté que les appointements du bureau de Loudun seraient augmentés de trente livres par an en considération du Piéton de Chinon à commencer du premier Mars prochain et demeureraient fixés à quatre cent livres, laquelle somme serait passée en dépenses dans les comptes du bureau de Loudun à compter du jour premier Mars prochain. Fait et arrêté à l'Hôtel des Postes de Paris ce vingt et un Février Mil sept cent cinquante cinq.* »

1762 Assemblée du Mardy 9 Mars. « *La Compagnie composée de MM. Jannel, De Chammeville, de Monregard, de Villemorin, De Montsaugé, D'Arboutin et De la Rayniere a délibéré sur les objets ci-après.....Art.4. Bureau de Bourgueil. La Dme Darcy demande à se demettre en faveur du S. René Gabriel Joulin son neveu...etc.* »

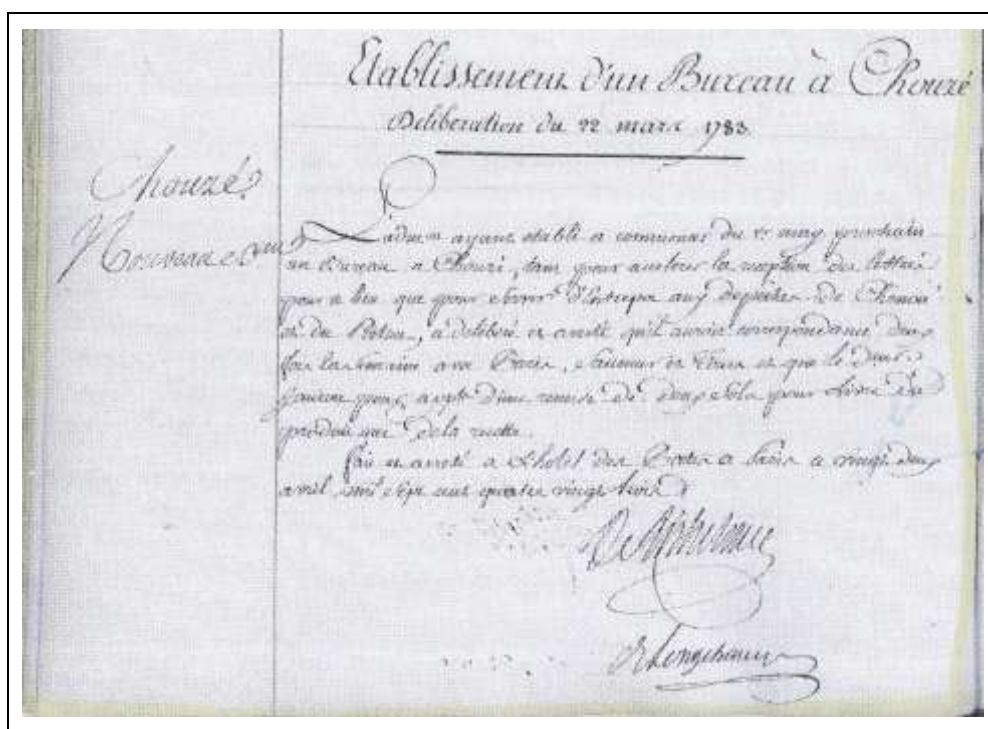
1769, le 16 février. Bureau de Richelieu « *Sur les représentations du Sr Leforestier et Lessert Directeur à Richelieu qui était chargé sur la somme de deux cent quatre vingt livres qui luy est accordée pour appointements d'envoyer rendre et porter trois fois la semaine les Dépêches et qu'il n'a pu donner jusqu'à présent pour ce service que la somme de quatre vingt livres qui est insuffisante pour faire subsister celui qui en est chargé. La Compagnie a délibéré et arrêté que les appointements du dit bureau qui étaient de deux cent quatre vingt livres par an seraient augmentés de quarante livres à commencer du premier janvier dernier et qu'ils demeureraient fixés à trois cent vingt livres. Fait et arrêté à l'hôtel des Postes à Paris ce seize février mil sept cent soixante neuf.* »

1774, le 20 novembre. Bureau de Richelieu « *Sur les représentations des habitants de Richelieu qu'ils jouissent pendant l'été de trois ordinaires et qu'il n'en est que deux pendant l'hiver ce qui porte beaucoup de préjudice à leurs relations de commerces et d'affaires. La Compagnie a délibéré et arrêté qu'à commencer du premier de ce mois, le Directeur de Richelieu enverrait*

trois fois la semaine à Chinon l'hiver comme l'été et que son traitement qui était de 320# sur quoy il payait 20# au piéton serait augmenté de quarante livres pour faire à ce piéton un fort de 20# et demeurerait fixé à trois cent soixante livres à commencer du premier octobre dernier. Fait et arrêté à l'hôtel des Postes à Paris le vingt novembre mil sept cent soixante quatorze. »

1776, le 20 octobre. Bureau de Chinon « Sur les représentations des négociants de L'Isle Bouchard que leurs lettres de l'Anjou, la Bretagne, le Maine et le Poitou souffrent un retard considérable en ce qu'arrivant à Chinon le Dimanche, elles ne sont envoyées à l'Isle Bouchard que le mercredi quoique le bureau de L'Isle Bouchard envoie à Chinon le mardi pour y prendre ses dépêches de Paris, ce qui provient de ce qu'il n'y a que deux ordinaires de Chinon à L'Isle Bouchard qui sont les mercredi et samedi, la Compagnie a délibéré et arrêté que le bureau de Chinon ferait à commencer du premier octobre prochain un troisième paquet pour l'Isle Bouchard le mardi de chaque semaine. Fait et arrêté à l'Hôtel des Postes de Paris le vingt octobre mil sept cent soixante sept. »

1781, le 24 avril. Bureau de Chinon « L'Administration ayant considéré que le bureau de Poitiers fait deux dépêches par semaine pour Chinon, et que Chinon n'en fait pas pour Poitiers, qu'il envoie les lettres en passe Tours, ce qui leur occasionne des retards, a délibéré en arrêté qu'à commencer du premier mai prochain, le bureau de Chinon ferait deux dépêches par semaine pour Poitiers et qu'il les dirigerait par Loudun et Airvault. Fait et arrêté à l'hôtel des postes à Paris ce vingt quatre avril mil sept cent quatre vingt un. »



1783 Délibération du 22 mars. Etablissement d'un Bureau à Chouzé « L'Administration ayant établi à commencer du 1er may prochain un bureau à Chouzé, tant pour accélérer la réception des lettres pour ce lieu que pour servir d'entrepôt aux dépêches de Chinon et du Poitou, a délibéré et arrêté qu'il aurait correspondance deux fois la semaine avec Paris, Saumur et Tours et que le Directeur jouirait pour appointment d'une remise de deux sols pour livre du produit net de la recette. Fait et arrêté à l'Hôtel des postes à Paris, ce vingt deux avril mil sept cent quatre vingt trois. »

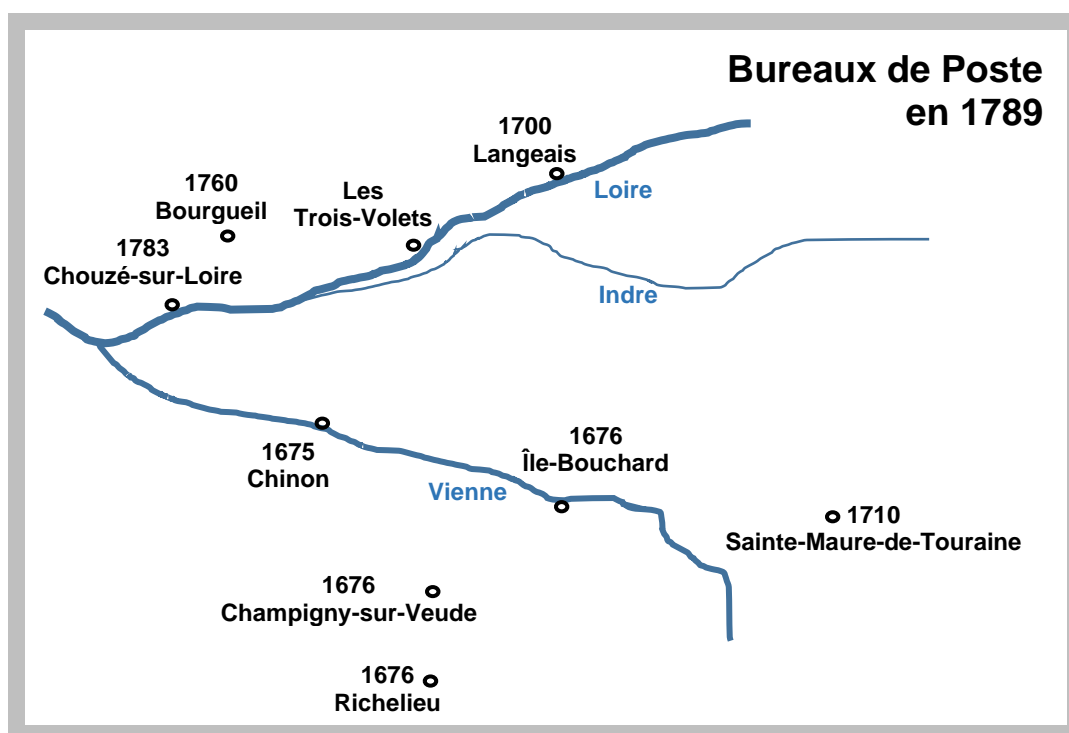
1783 Délibération du 17 may. Correspondance réciproque entre Chinon et Chouzé « L'Administration ayant connu la nécessité de mettre les bureaux de Chinon et de Chouzé en correspondance réciproque, a délibéré et arrêté qu'ils feraient, à commencer du premier juin prochain deux dépêches par semaines l'un pour l'autre. Fait et arrêté à l'hôtel des Postes à Paris ce dix sept may mil sept quatre vingt trois. »

1789, Délibération du 20 mars. Création de Bureau de déboursés à Tours « *L'Administration a décidé qu'à commencer du premier avril prochain le Bureau de Tours serai érigé en Bureau de déboursés que le Sieur Langlois Controleur serait chargé de ce travail et qu'il lui serait accordé une gratification ordinaire de deux cent livres.*

Etat des Bureaux qui enverront leurs Déboursés à Tours, scavoir : Champigny, Chouzé enverra en outre à Paris, Chinon enverra en outre à Paris, Langeais enverra en outre à Paris, Les Trois Volets enverra en outre à Paris, L'Isle Bouchard, Ste Maure enverra en outre à Poitiers. » (Seulement les bureaux situés dans le territoire du futur arrondissement de Chinon sont listés ici.)

1789, Délibération du 26 septembre. Bureau de Langeais « *L'Administration a décidé qu'à compter du 1^{er} Octobre prochain le bureau de Langeais serait mis en correspondance directe et réciproque deux fois par semaine avec Chinon et Bourgueil. Fait et arrêté à l'hôtel des Postes à Paris ce 26 7bre 1789. »*

2.4 Les Marques Postales des Bureaux de Poste situés dans l'arrondissement de Chinon



Bourgueil

Bureau ouvert vers 1760 (Pothion), en exercice en 1762 (Liberas)

| | | | |
|-----------------|------------|----|-----------|
| <i>de boug.</i> | manuscrite | PD | sans date |
| <i>debourg</i> | manuscrite | PD | 1722 |



Bourgueil, marque manuscrite « debourg ». Lettre port dû, écrite le 9 mai 1722, pour Dourdan taxée « 5 » sols (distance de 40 à 60 lieues, tarif du 1^{er} janvier 1704).

A cette époque, le bureau de Bourgueil n'était pas encore ouvert, mais l'origine servait à établir la taxe. C'est donc probablement la marque manuscrite et la taxation apposée par le maître de Poste aux Trois Volets, le bureau de Poste le plus proche à Bourgueil.

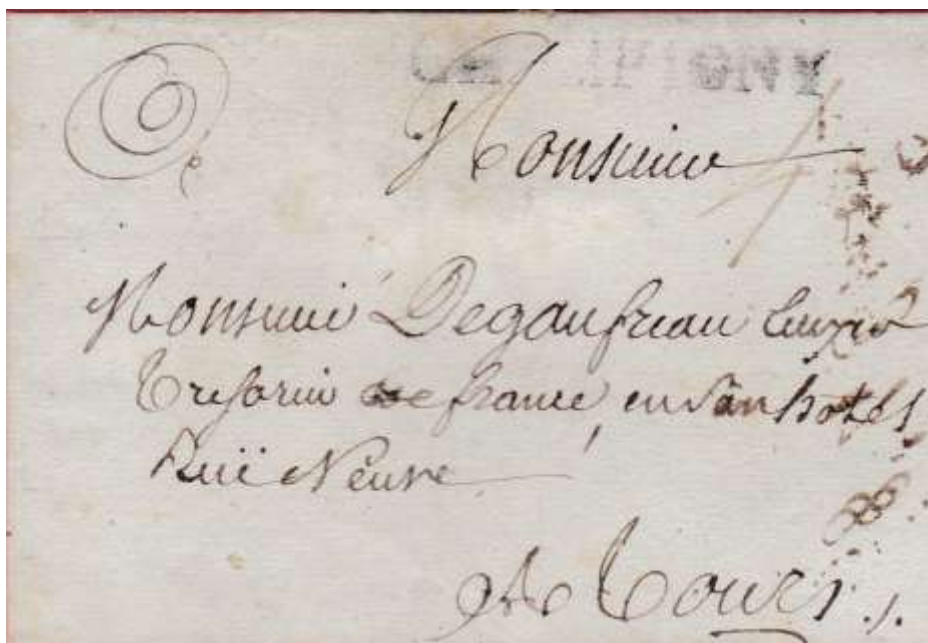
Champigny

Bureau de poste de 1676 ou 1710 (POTHION) ou 1725 (LIBERAS)

| | | | |
|---------------------|------------|----|-------------|
| <i>De Champigny</i> | manuscrite | PD | 1776 – 1790 |
| CHAMPIGNY | linéaire | PD | 1786 – 1790 |
| port payé | manuscrite | PP | 1790 |



Champigny, marque manuscrite « De Champigny ». Lettre port dû, écrite le 1^{er} avril 1776, pour Parthenay, taxée « 5 » sols (tarif du 1^{er} août 1759).



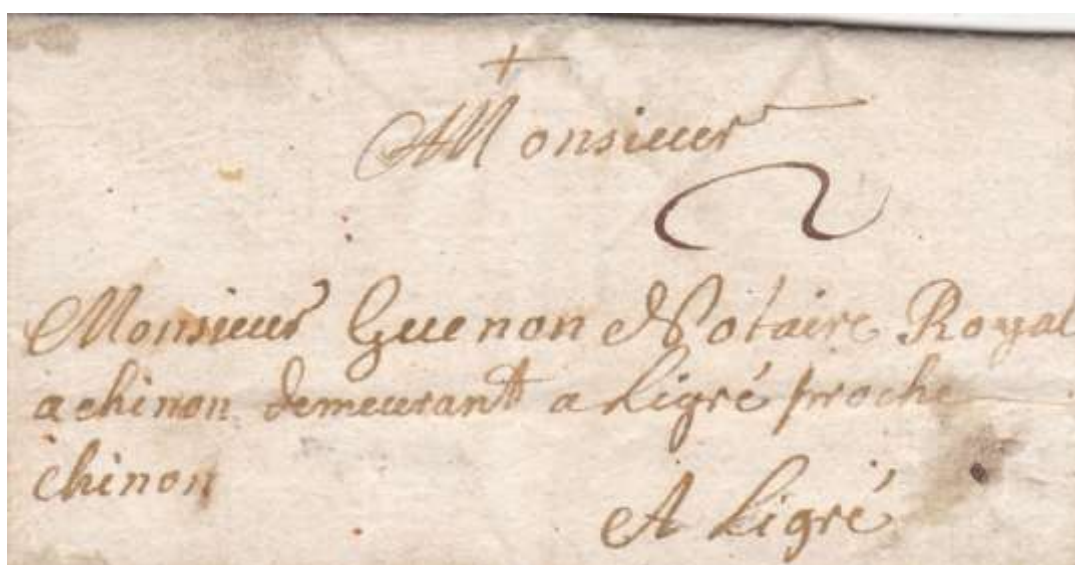
Champigny, marque linéaire « CHAMPIGNY ». Lettre port dû pour Tours, taxée « 4 » sols, non datée, mais période de 1776 à 1795 entre deux lettres connues.

Chinon

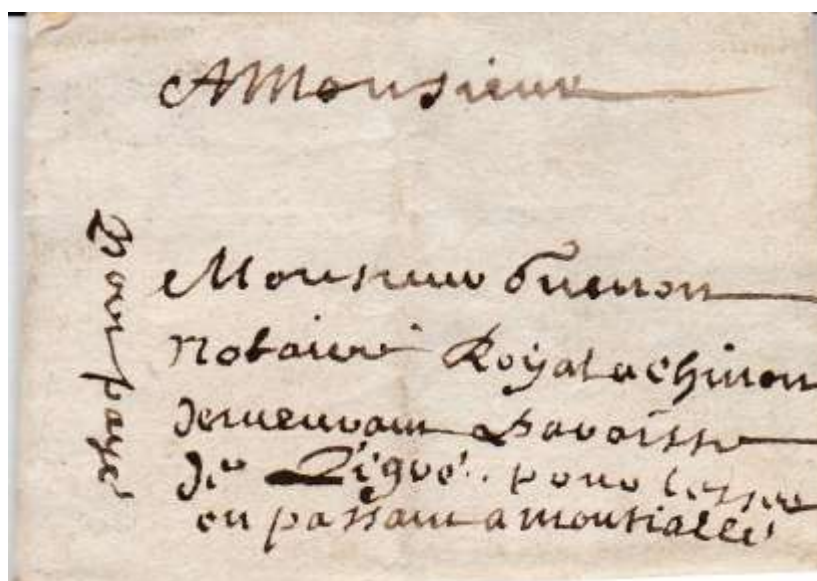
Bureau depuis 1675.

Avant 1681, première date connue pour Chinon, les lettres circulaient sans marque.

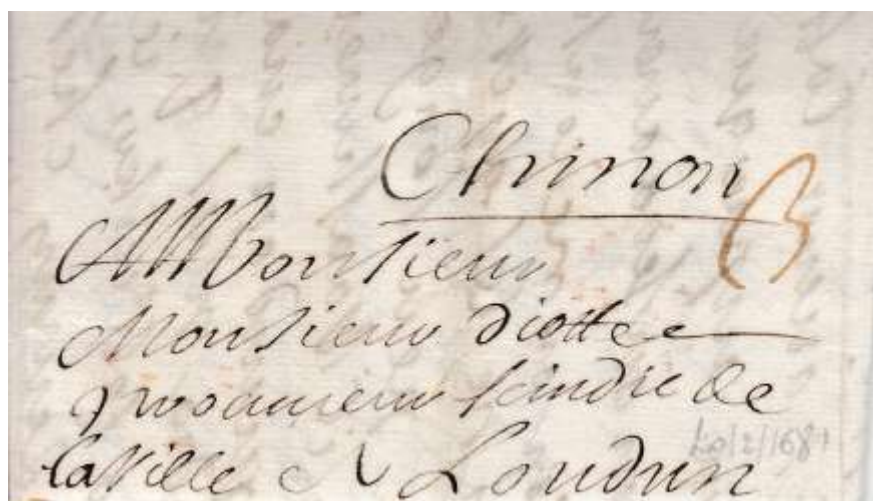
| | | | |
|---------------------|-------------|-----|-------------|
| | sans marque | PD | 1678 |
| | sans marque | PP | 1679 |
| Chinon | manuscrite | PD | 1681 – 1747 |
| deChinon / dechinon | manuscrite | PD | 1688 – 1790 |
| CHINON | linéaire | PD | 1750 – 1791 |
| port paye | manuscrite | PP | 1734 – 1791 |
| P.P.ACHINON | linéaire | PP | 1786 – 1791 |
| DebdeChinon | manuscrite | DEB | 1783 – 1785 |



Lettre de Paris pour Chinon sans marque du 6 mars 1678, taxée « 3 » sols (tarif du 1^{er} mai 1676).



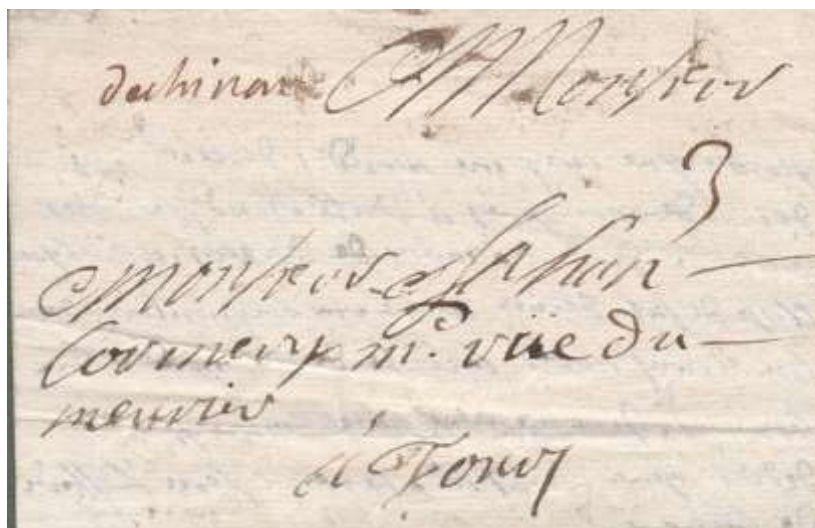
Lettre de Paris pour Chinon sans marque en « Port payé » de 1679.



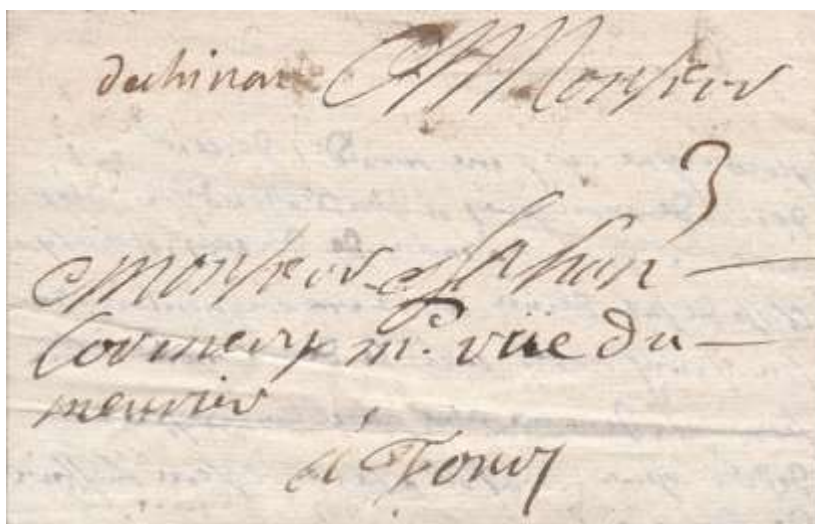
Chinon 1681, marque manuscrite « Chinon ». Lettre port dû, écrite le 20 février 1681, de Paris pour Loudun taxée « 3 » sols par la route postale n°14 Paris à Nantes au lieu de celle par Poitiers 4 sols (distance jusqu'à 25 lieues, tarif du 1^{er} mai 1676).




Chinon 1699, marque manuscrite « De Chinon ». Lettre port dû écrite le 25 mars 1699 pour Nantes, taxée « 3 » sols (distance de 25 à 60 lieues, tarif du 1^{er} mai 1676).



Chinon 1722, marque manuscrite « dechinon ». Lettre port dû écrite le 30 octobre 1722 pour Tours, taxée « 3 » sols (distance jusqu'à 20 lieues, tarif du 1^{er} janvier 1704), marque manuscrite de contrôle.



Chinon 1727, marque manuscrite « dechinon ». Lettre port dû, écrite le 1^{er} juillet 1727, pour Tours taxée « 3 » sols (distance jusqu'à 20 lieues, tarif du 1^{er} janvier 1704).



Chinon 1738, marque manuscrite « deChinon ». Lettre port dû, écrite le 23 septembre 1738, pour La Flèche taxée « 4 » (distance de 20 à 40 lieues, tarif du 1^{er} janvier 1704).



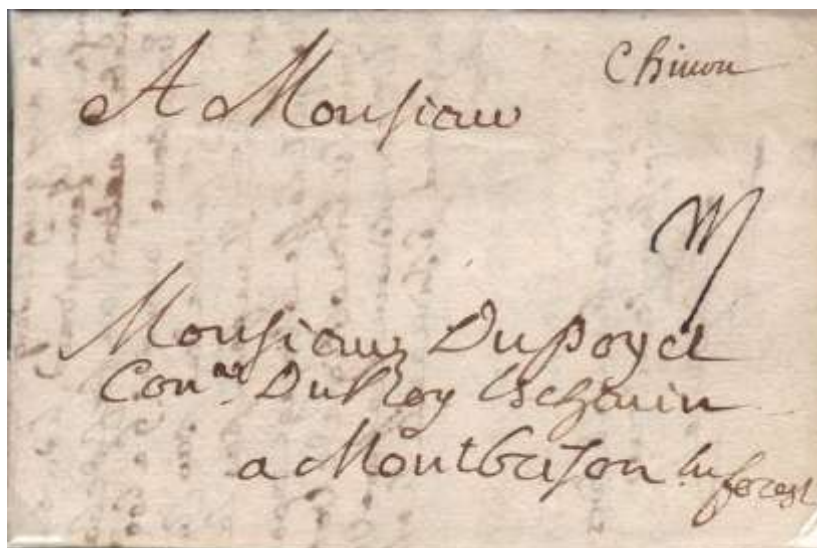
Chinon 1740, marque manuscrite « deChinon » et marque manuscrite « port paye ». Lettre port payé, écrite le 30 sept. 1740, pour Tours et « franc » entouré de 2 parafes de vérification.



Chinon 1744, marque manuscrite « dechinon ». Lettre port dû écrite le 23 juillet 1744 pour Saumur, taxée « 3 » sols (distance jusqu'à 20 lieues, tarif du 1^{er} janvier 1704).



Chinon, marque manuscrite « deChinon ». Lettre port dû, pouvoir écrit le 20 janvier 1744, pour Tours, envoyée plus tard, taxée « 4 » sols (distance jusqu'à 20 lieues, tarif du 1^{er} août 1759).



Chinon 1747, marque manuscrite « Chinon ». Lettre port dû écrite le 7 octobre 1747 pour Montbazou, marque manuscrite de contrôle.



Chinon 1752, marque linéaire « CHINON ». Lettre port dû écrite le 16 septembre 1752 pour Paris, taxée « 5 » sols (taxe à payer pour Paris, tarif du 1^{er} janvier 1704).



Chinon 1779, marque linéaire « CHINON ». Lettre port dû, écrite le 31 juillet 1779, pour L'Île-Bouchard, réexpédiée à Saumur, taxée 4 sols (distance jusqu'à 20 lieues, tarif du 1^{er} août 1759).



Chinon 1785, marque linéaire « P.P.A CHINON ». Lettre pour Paris écrite le 6 août 1785, port payé « 8 » sols (au verso), tarif du 1^{er} août 1759.



Chinon, marque manuscrite « DebdeChinon ». Lettre port dû, écrite le 20 octobre 1783, pour Blois, taxée 8 sols, détaxée 7 sols (tarif du 1^{er} août 1759) et déboursée à Chinon.

L'Isle-Bouchard

Bureau ouvert en 1676, direction en 1710

| | | | |
|-------------------------|------------|----|-------------|
| <i>de Lillbouchar</i> | manuscrite | PD | 1722 |
| <i>de Lislebouchard</i> | manuscrite | PD | 1722 – 1750 |
| LILLEBOUCHARD | linéaire | PD | 1774 – 1785 |
| <i>port payé</i> | manuscrite | PP | 1750 |



L'Île-Bouchard, marque manuscrite « de Lillbouchar ». Lettre port dû, écrite le 27 août 1722, pour Dourdan taxée « 4 » sols (distance de 20 à 40 lieues, tarif du 1^{er} janvier 1704).



L'Île-Bouchard, marque manuscrite « de Lislebouchard » et marque manuscrite « port payé ». Lettre port payé 3 sols (au verso), écrite le 18 septembre 1740, pour Tours (distance jusqu'à 20 lieues, tarif du 1^{er} janvier 1704).



L'Île-Bouchard, marque linéaire « LILLBOUCHARD ». Lettre port dû écrite le 25 mars 1785, pour Châtellerault taxée « 5 » sols (enveloppe, distance jusqu'à 20 lieues, tarif du 1^{er} août 1759).

Langeais

Bureau de Poste ouvert au XVII^e siècle, direction en 1687 (?)

| | | | |
|-------------------|------------|----|-------------|
| <i>Delangeais</i> | manuscrite | PD | 1720 – 1766 |
| LANGAIS | linéaire | PD | 1770 – 1791 |
| <i>port payé</i> | manuscrite | PP | 1759 – 1786 |

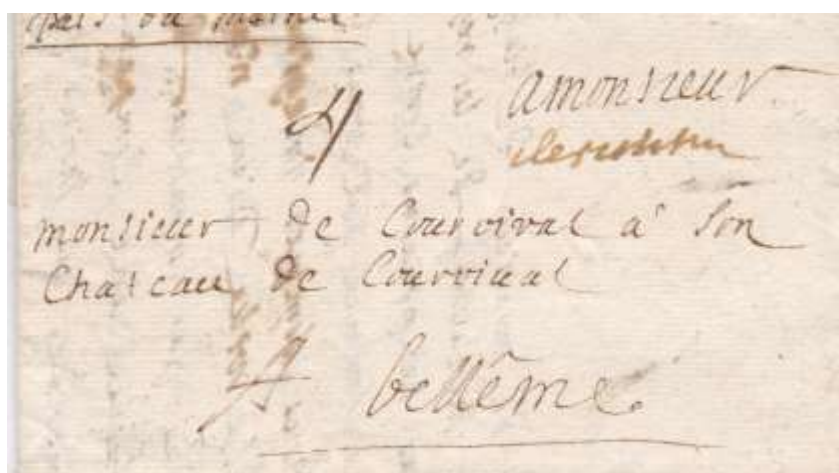


Langeais, marque linéaire « LANGAIS ». Lettre port dû, écrite le 2 juillet 1788, pour Tours taxée « 4 » sols (distance jusqu'à 20 lieues, tarif du 1^{er} août 1759).

Richelieu

Bureau de Poste ouvert en 1676 (POTHION) ou en 1710 (LIBERAS)

| | | | | |
|--------------------|--|------------|----|-------------|
| <i>Derichelieu</i> | | manuscrite | PD | 1726 |
| <i>richelieu</i> | | manuscrite | PD | 1731 – 1788 |
| RICHELIEU 45x5 mm | | linéaire | PD | 1749 – 1771 |
| RICHELIEU 30x4 mm | | linéaire | PD | 1777 – 1788 |
| <i>port payé</i> | | manuscrite | PP | 1731 – 1791 |



Richelieu, marque manuscrite « derichelieu ». Lettre port dû, écrite le 19 septembre 1726, pour Courcival taxée « 4 » sols (distance de 20 à 40 lieues, tarif du 1^{er} janvier 1704).



Richelieu, marque linéaire « RICHELIEU » (45 x 5 mm). Lettre port dû, écrite le 31 mars 1750, pour Meaux taxée « 8 » sols (double port, port pour Paris plus Paris à Meaux, tarif du 1^{er} janvier 1704).



Richelieu, marque manuscrite « richelieu ». Lettre port dû, écrite le 11 mars 1774, pour Saumur taxée « 4 » sols (distance jusqu'à 20 lieues, tarif du 1^{er} août 1759).



Richelieu, marque linéaire « RICHELIEU » (30 x 4 mm). Lettre port dû, écrite le 27 octobre 1777, pour Chinon taxée « 4 » sols (distance jusqu'à 20 lieues, tarif du 1^{er} août 1759).

Sainte Maure


Bureau de Poste ouvert vers 1710.

Nom révolutionnaire : Maure-Libre

| | | | | | |
|-----------------------|----------|------------|----|-------------|-------|
| | | manuscrite | PD | 1752 – 1767 | |
| DE.STE / MAVRE | 23x11 mm | linéaire | PD | 1763 – 1767 | à sec |
| DE.STE / MAVRE | 23x11 mm | linéaire | PD | 1767 – 1778 | |
| S ^{TE} MAURE | 28x2 mm | linéaire | PD | 1780 – 1789 | |
| 28x2 mm | | linéaire | PD | 1789 – 1791 | à sec |



Sainte Maure, marque linéaire. Lettre port dû, écrite le 16 novembre 1783, pour Tours, taxée « 4 » sols (distance jusqu'à 20 lieues, tarif du 1^{er} août 1759).



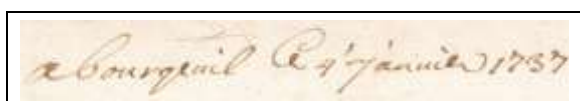
Sainte Maure, marque linéaire à sec. Lettre port dû, écrite le 5 mai 1790, pour Chinon, taxée « 4 », corrigée à « 5 » sols (tarif du 1^{er} août 1759).

Les Trois-Volets

Bureau de Poste ouvert au XVII^e siècle.

(Aujourd'hui un hameau de la commune La Chapelle-sur-Loire ; « Les Trois-Volets » fut le nom révolutionnaire de cette commune.)


| | | | | |
|------------------|-----------|------------|----|-------------|
| 3 volets | | manuscrite | PD | 1722 – 1768 |
| 3.VOLEST | 37x5,5 mm | linéaire | PD | 1774 – 1786 |
| 3.VOLEST | 34x5 mm | linéaire | PD | 1776 – 1779 |
| LES TROIS VOLETS | 53x3 mm | linéaire | PD | 1788 – 1791 |
| port payé | | manuscrite | PP | 1786 – 1791 |



Les Trois-Volets, marque manuscrite « 3 volets ».

Lettre port dû, écrite à Bourgueil le 4 janvier 1737, pour Dourdan taxée « 5 » sols (distance de 40 à 60

lieues, tarif du 1^{er} janvier 1704).

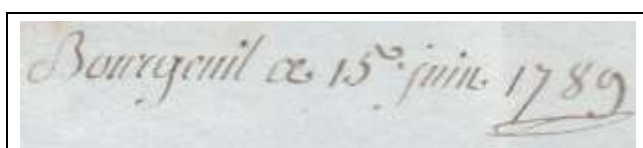
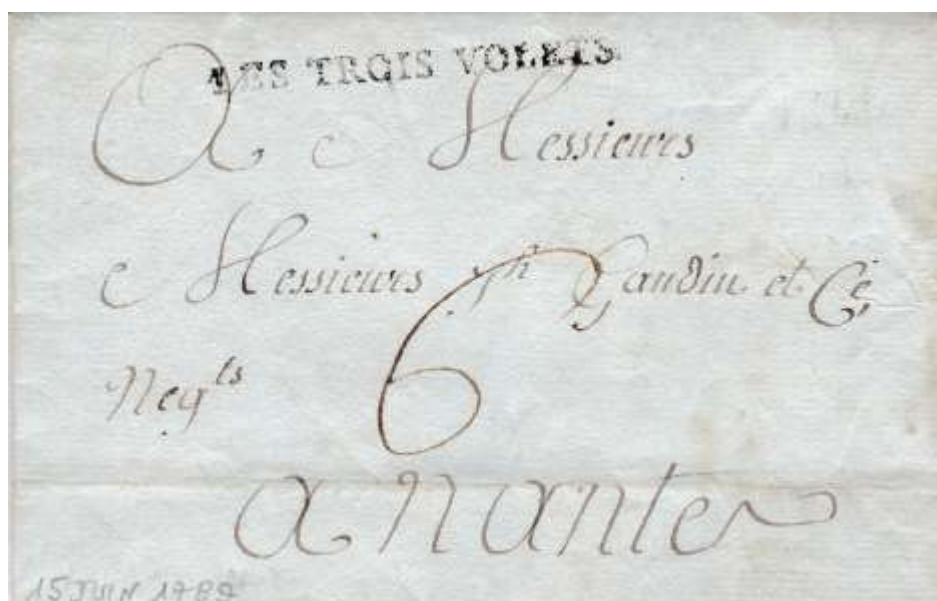


Les Trois-Volets, marque

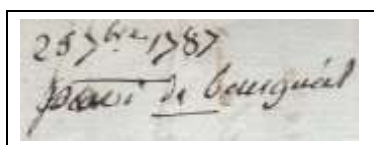
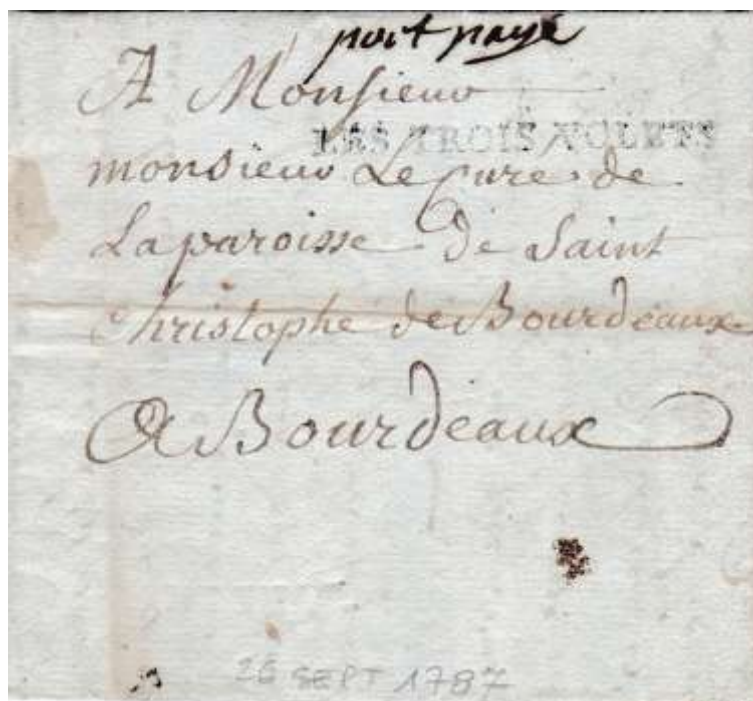
linéaire « 3.VOLEST » (37 x 5,5 mm). Lettre port dû, écrite à Continvoir, le 19 avril 1778, pour Paris taxée « 8 » sols (distance de 60 à 80 lieues, tarif du 1^{er} août 1759).



Les Trois-Volets, marque linéaire « 3.VOLEST » (37 x 5,5 mm) **et marque manuscrite « port payé »**. Lettre port payé écrite le 30 janvier 1786, pour Tours, port de « 4 » sols (au verso, distance jusqu'à 20 lieues, tarif du 1^{er} août 1759).



Les Trois-Volets, marque linéaire « LES TROIS VOLETS ». Lettre port dû écrite à Bourgueil le 15 juin 1789, pour Nantes taxée « 6 » sols (distance de 40 à 60 lieues, tarif du 1^{er} août 1759).



Les Trois-Volets, marque linéaire « LES TROIS VOLETS » et marque manuscrite « port payé ». Lettre double port payé écrite à Bourgueil le 28 septembre 1787, pour Bordeaux, port de « 16 » sols (au verso, distance de 80 à 100 lieues, tarif du 1^{er} août 1759).

3. Les Timbres à Date employés dans l'Arrondissement de Chinon de 1792 à nos jours

La révolution laissa ses traces dans la vie des postiers et dans les règlements de l'administration. C'est à partir de 1792 que figure dans la marque postale, le numéro du département. Pour les bureaux situés dans le territoire du futur arrondissement de Chinon c'est le 36, le numéro du département d'Indre et Loire.

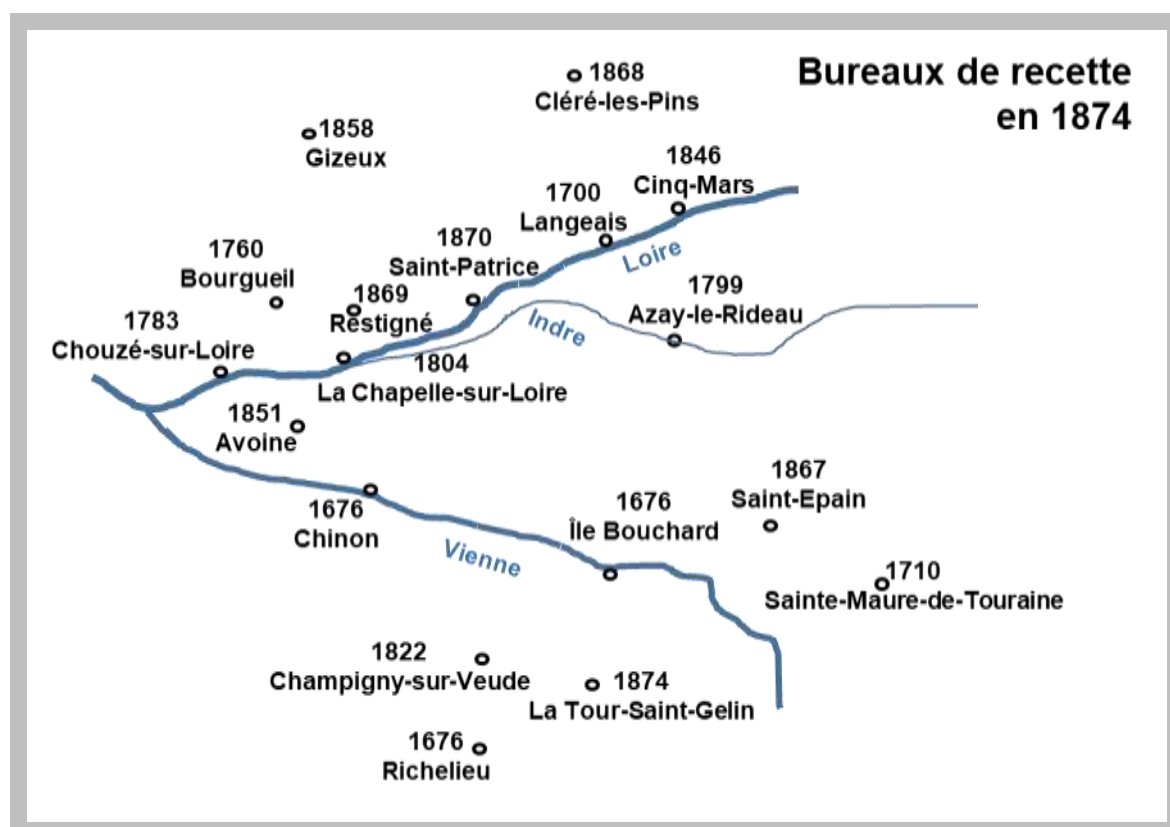
Des noms révolutionnaires sont imposés aux communes dont le nom rappelle la royauté ou l'église.

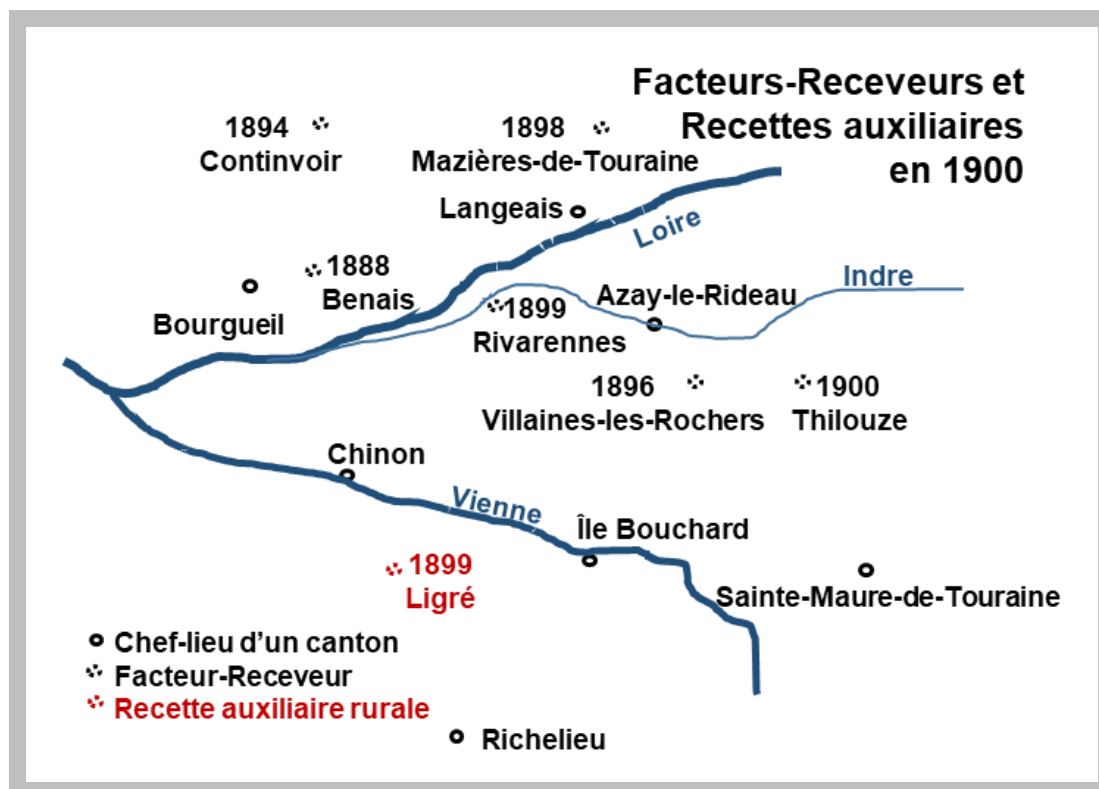
| Commune | Nom révolutionnaire |
|-------------------------------|----------------------------|
| La Chapelle-sur-Loire | Les Trois-Volets |
| Chinon | Chinon-sur-Vienne |
| Saint-Benoît-la-Forêt | Benoît-le-Bois |
| Saint-Gilles (L'Île-Bouchard) | L'Unité de l'Isle-Bouchard |
| Saint-Michel-sur-Loire | Mont-sur-Loire |
| Sainte-Maure-de-Touraine | Maure-Libre |

Un calendrier républicain est adopté et appliqué à partir du 24 novembre 1792, mais l'an I de la République, rétrogradé, a débuté le 22 septembre 1792. Dans ce catalogue toutes les dates de cette période ont été traduites en date du calendrier grégorien auxquelles la France est revenue le 1^{er} janvier 1806.

Par décret du 9 avril 1793, la Poste aux lettres, les Messageries et la Poste aux chevaux sont réunis dans une même administration. L'activité de la Poste aux chevaux prendra fin à l'arrivée du chemin de fer.

En 1792, dans le territoire de notre arrondissement, il y a eu 8 bureaux de direction : Bourgueil, Champigny-sur-Veude, Chinon, Chouzé-sur-Loire, L'Île-Bouchard, Langeais, Richelieu et Sainte-Maure-de-Touraine. En 1849, l'année d'émission des premiers timbres-poste français, on ne compte toujours que 8 bureaux de direction (Champigny-sur-Veude fermé en 1797, mais Azay-le-Rideau ouvert en 1799) plus 3 bureaux de distribution (Champigny-sur-Veude, La Chapelle-sur-Loire, Cinq-Mars-la-Pile). En 1868, les bureaux de direction sont renommés « bureau de recette ».



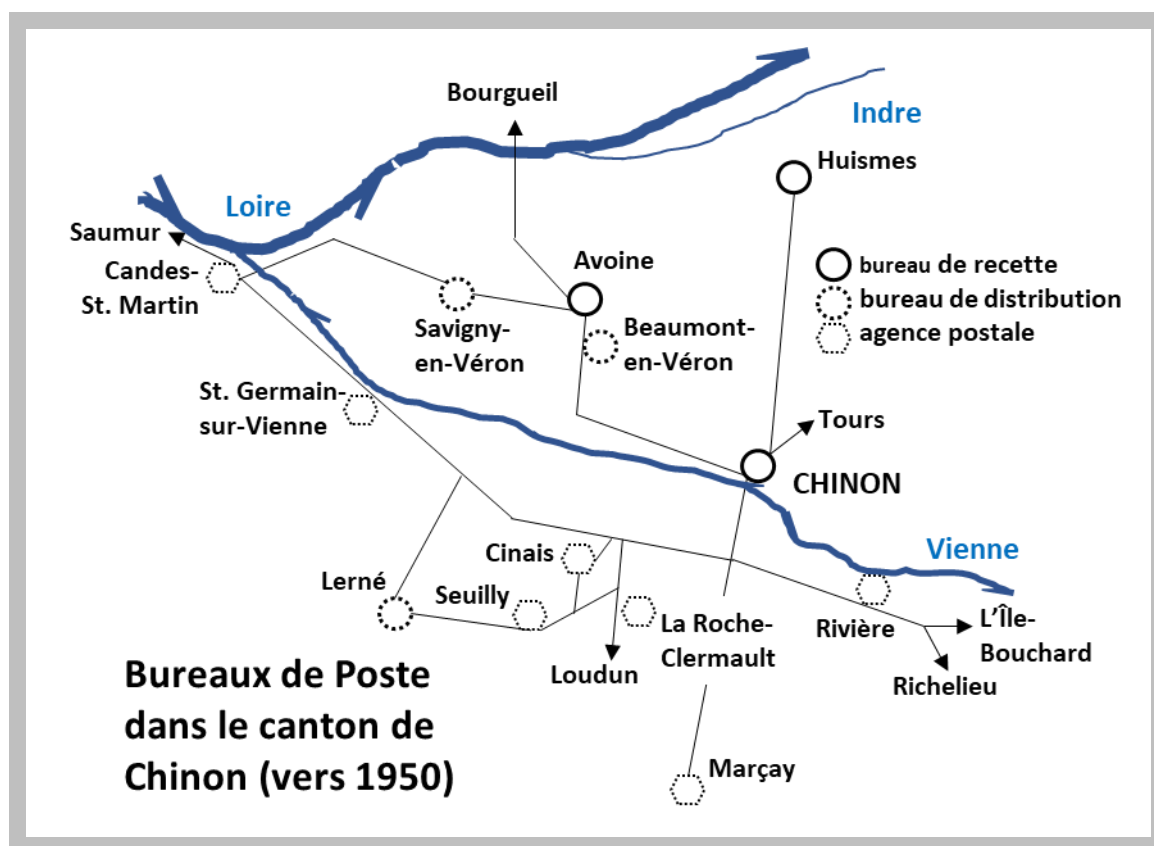


Le 1^{er} janvier 1874, tous les bureaux de distribution deviennent bureau de recette. Pour améliorer constamment le service postal dans les territoires ruraux, l'administration installe des bureaux nommés « facteur-boîtier ». Ce sont des bureaux secondaires dépendant d'un bureau de recette et tenu par une personne chargée de réaliser certains services postaux de base. Il a les mêmes attributions que celles d'un bureau de distribution, mais a des horaires de service réduit du fait qu'il est aussi chargé de la distribution du courrier.

Le premier facteur-boîtier dans l'arrondissement de Chinon est installé à Benais en 1888. A partir de 1893, le facteur-boîtier prend le nom « facteur-receveur ». Jusqu'à 1900, des facteurs-receveurs sont créés à Continvoir (1894), Villaines-les-Rochers (1896), Mazières-de-Touraine (1898), Rivarennnes (1899) et Thilouze (1900).

En 1899, Ligré est doté d'une recette auxiliaire rurale. C'est un autre type de bureau secondaire dépendant d'un bureau de recette qui peut réaliser toutes les opérations postales simples dans des zones rurales.

3.1. Le Canton de Chinon



3.1.1. Chinon

Population en 1792 : 5.704 ; en 1876 : 6.301

Bureau de Poste depuis 1675 (Liberas, 1976).

Il y a eu un service de messenger déjà en 1649. Une délibération du Conseil de ville arrêta les obligations de ce messenger et fixa le tarif qu'il devra appliquer pour le port du courrier : « A été résolu que le Messenger de cette ville à Paris portera les lettres et paquets à Tours deux fois la semaine pour être par lui adressés à son facteur à Paris, dont il sera payé, pour le port et le rapport, deux sols par lettre et le surplus à proportion, savoir les mardi et samedi. ... Le sieur Nicolas JOUANNIER était alors Messenger de Chinon à Paris. » (arrêté du 3 février 1649)

Pour des détails sur l'histoire du bureau de poste pendant l'ancien régime, voir chapitre 2.3.

En 1820 environ le bureau de poste est installé dans la maison de la comédie sur le quai qui vient d'être construit.

1831, le 26 octobre, un relais de poste sera recréé à Chinon.

1835 : Les communes d'Avoine, Beaumont, Savigny, Huismes, Thizay, Cinais, Seuilly, Lerné et La Roche-Clermault (canton de Chinon), Anché, Cravant et Rivière (canton de l'Île-Bouchard), Ligré et Marçay (canton de Richelieu), ainsi que Rigny-Ussé et St-Benoît-la-Forêt (canton d'Azay-le-Rideau) sont desservies par le bureau de poste de Chinon. Par contre, les communes de Candes, Couziers et St-Germain-sur-Vienne (toutes dans le canton de Chinon) sont desservies par le bureau de distribution de Montsoreau qui a été rattaché à Chinon (de 1844 à 1851) et à Saumur.

RCP : 1800 Assemblée du 4 avril (14 Germinal an 8)... « Art. 24. Oûi le résultat de la nouvelle adjudication du Service de Chinon à Richelieu distance de 5 lieues à pied, l'Administration, adjuge le Service dont il s'agit au Cen Lambert au prix annuel de cinq cent quarante francs ou d'environ 28 c par lieue à compter du 1er floréal an 8. (21 avril 1800) »

1802 Assemblée du 2 janvier (12 Nivôse an 10)... « Art. 7. L'Administration adjuge le service de Chinon à Montsoreau, au Cen Vauquelin au prix de trois cent francs par an. »

1803 Assemblée du 24 juin (5 Messidor an 11)... « Art. 8. Oûi le rapport en augmentation de traitement par l'entrepreneur du service à pied de Chinon à Richelieu distance six lieues, au prix annuel de trois cent francs soixante dix francs, motivée par la cherté excessive des denrées et l'obligation ou il est d'employer souvent un cheval, pour porter la dépêche et la monnaie de cuivre provenant de la recette des postes. L'Administration accorde à l'entrepreneur, un secours de cent trente francs.

1809 Assemblée du 8 septembre 1809... « Art. 19. La Direction Générale sur la Proposition de l'Administration nomme la delle Destureaux à la Direction de Chinon, en remplacement de son Père. »

1816 Arrêté du 11 novembre. « Le service de Chinon à Loudun est supprimé ; ceux de Saumur à Loudun ou de Loudun à Poitiers seront réunis en un seul service à cheval à 3 ordinaires sur semaine de Saumur à Poitiers passant par Loudun et Mirebeau. Les dépêches de Paris pour Loudun et pour Mirebeau seront dirigées par Saumur. »

1819 Arrêté du 8 octobre... « Art. 4. Vu le rapport du service de Loudun à Chinon et par Fontevault ainsi que les diverses considérations qui y sont déduites, le conseil arrête : à dater du 1er Jer prochain, les services à pied de Saumur à Chinon et de Montsoreau à Fontevault seront supprimés. Ils seront remplacés par deux services à pied, à 3 ordinaires par semaine, l'un de Saumur à Fontevault passant par Montsoreau, l'autre de Montsoreau à Chinon. »

1819 Arrêté du 12 novembre... « Art.10. Vu les soumissions faites par le service de Saumur à Fontevault et de Montsoreau à Chinon, vu aussi le rapport, le conseil adjuge : 1° au Sr Saulais, le service de Saumur à Fontevault, au prix de trois cent soixante-dix Fr. 2° au Sr Pavier, celui de Montsoreau à Chinon pour le prix de trois cent Fr. »

AD : 1842 service direct établi entre Chinon et la rive droite de la Loire

1847 vœu du conseil d'arrondissement de Chinon pour service direct entre Azay-le-Rideau et Chinon

1851 service direct entre Chinon et Sainte-Maure organisé

1853 le besoin de ce service direct se fait vivement ressentir

1854 l'administration centrale ne reconnaît pas un intérêt suffisant pour l'adopter

1855 vœu pour modifier la transmission des dépêches Tours-Langeais-Chinon par chemin de fer

1856 vœu pour nomination 3^{ème} facteur pour service de banlieue

1859 : Il fut établi une première ligne télégraphique à Chinon dans un bureau installé dans une maison au quai Charles VII.

1858 arrondissement du bureau de Chinon parcours des facteurs ramené à des proportions raisonnables

1862 heureuses modifications pour améliorer la distribution de la correspondance

1864 remplacement du service des dépêches de Chinon à Richelieu par un courrier allant de la gare de Sainte-Maure à Richelieu

Vers 1870 le bureau de poste s'installe rue du Mûrier dans l'îlot Faucon.

1875 prolongement de la ligne des Sables d'Olonne jusqu'à Tours par Chinon à compter du 31 mai et la suppression du service de voiture de Port-Boulet à Chinon à la même date.

1877 qu'un train de nuit pour les correspondances soit établi.... Comme il en a été établi un l'année dernière par la compagnie de la Vendée entre Tours et Chinon

1880 nombre des facteurs augmenté, 16 janvier un facteur

1882 aménagement du bureau, fusion avec les télégraphes

1886 nouvelle combinaison, le bureau de Chinon correspond trois fois par jour avec Tours, lettres distribuées à 7h, 2h, 4h, amélioration des communes rurales par création d'emploi de facteur

1888 demande de modification du service de distribution des facteurs ruraux, surtout partie nord

1891 1^{er} décembre nouvelle levée, deux boîtes supplémentaires urbaines, vers midi 15 Tours et Les Sables

1892 26 février création d'un emploi de gardien de bureau

1893 deux emplois, extension du périmètre de la deuxième distribution dans la banlieue

1893 nombre de commis porté de 5 à 6, ouverture d'un deuxième guichet

1893, le 19 novembre : Le téléphone fut proposé, mais fut refusé plusieurs fois par le conseil municipal qui finit par accepter en 1899 l'installation d'une ligne téléphonique Chinon-Tours.

1894 3 mars petite partie de la banlieue dotée d'une deuxième distribution

1900 le nombre des ordinaires du service de Chinon (gare) au bureau a été porté de 9 à 10

1900 à partir du 1^{er} juillet les trains 880 et 881 seront utilisés pour le service postal entre l'Isle-Bouchard et Chinon

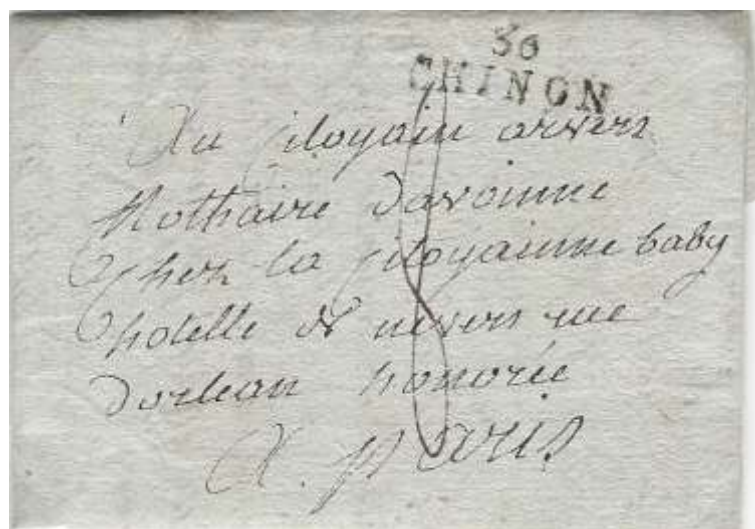
1900 installation plus spacieuse

1906 un emploi de commis converti en deux emplois de dames

1910 proposition pour amélioration très importante à Parçay-sur-Vienne

1923 utilisation du train 561 Tours – Ports de Piles puis Port de Piles – Port-Boulet, avance de $\frac{3}{4}$ d'heure la distribution à Chinon, les facteurs sortent à 8h15, vœu pour étude première distribution postale plus matinale.

1939 le bureau de poste est reconstruit et inauguré. Il se trouve 80, quai Jeanne d'Arc et est encore en place, mais il a subi plusieurs aménagements intérieurs.



Chinon, marque linéaire T5 A « port dû », format 26x9mm. Lettre (1^o échelon) écrite à Avoine le 24 Thermidor an VI (le 11 août 1798) taxée « 8 » (8 sous, tarif du 5 Nivôse an V (le 25 décembre 1796), distance de 40 à 50 lieues).

PC 854 (jusqu'à 1862/12) **GC 1017** (à partir de 1863/01)

| | | |
|-------------------|--------|---|
| 1792 – 1802 | T5 A | « 36 Chinon » 27x9 |
| 1803/05 – 1830/03 | T5 B | « 36 Chinon » 25x9 |
| 1792 – 1810 | T6 A | « P36P Chinon » 26x9 |
| 1811 – 1831 | T6 B | « P36P Chinon » 31x11 (noir ; 1812/13 aussi en bleu) |
| 1811 – 1831/12 | | « DEB.36/Chinon » 27x9 (noir ; 1813/22 aussi en bleu) |
| 1830/08 – 1836/01 | T12 | |
| 1836/11 – 1843/06 | T13 | |
| 1843/03 – 1851/01 | T14 | |
| 1844/05 – 1856/01 | T15 A, | parenthèses de 9 mm |
| 1851/07 – 1851/12 | T15 B, | erreur de l'indicatif : « 56 » |
| 1853/11 – 1869/03 | T15 C, | parenthèses de 6 mm |
| 1869/05 – 1875/09 | T17 | (pas de T16) |
| 1875/10 – 1884/06 | T18I | |
| 1879/05 – 1886/11 | T18IIa | |



timbre à date
type T17

A Chinon, on a vu 5 sous-types des timbres à date A1 / A2. Ils se distinguent par le « ET » dans « INDRE ET LOIRE » (*pour des illustrations cf. p. 6*).

| « ET » plus petit que les autres lettres | | | | | |
|--|----------------------|----------------------|----------------------|----------------------|----------------------|
| « ET » étroit | | | « ET » large | | |
| A1 I | | A2 I | A1 II | | A2 II |
| romains (a) | mixtes (b) | bâtons | romains (a) | mixtes (b) | bâtons |
| 1885/09 - 1886/12 | 1888/09 – 1901/09 | 1894/01 – 1900/11 | 1885/10 – 1886/06 | 1887/01 – 1900/05 | 1890/06 – 1897/12 |

| « ET » même hauteur que les autres lettres | | | | |
|--|----------------------|----------------------|----------------------------|-------------------|
| « ET » étroit | | | « ET » étroit, avec tirets | « ET » large |
| A1 III | | A2 III | A2 IV | A2 V |
| romains (a) | mixtes (b) | bâtons | bâtons | bâtons |
| n.v. | 1887/10 – 1888/05 | 1890/02 – 1901/05 | 1893/09 | 1896/01 – 1901/09 |

1887/09 – 1888/11 A2 avec T (« Télégramme ») dans le bloc dateur (cf. chapt. 5.1.)

1901/10 – 1949/11 A3

| | | |
|-------------------|--------|------------------------------|
| 1901/11 – 1937/06 | A3 I | CHINON 17mm, petit ET étroit |
| 1901/11 – 1907/02 | A3 II | CHINON 17mm, petit ET large |
| 1904/11 | A3 III | CHINON 17mm, grand ET |
| 1924/03 – 1937/08 | A3 IV | CHINON 20mm, petit ET |
| 1923/04 – 1940/06 | A3 V | CHINON 16mm, petit ET |
| 1904/03 – 1906/04 | A3 VI | CHINON 16mm, grand ET |

1907/06 – 1947/12 A4

1908/04 – 1940/02 A4 I « H » de CHINON étroit

1940/04 – 1947/12 A4 II « H » large, « N » et « D » d'INDRE large

1936/07 – 1947/05 A4 III « H » large, « N » et « D » étroits

1929/12 – 1935/12 A4 IV comme A4 I, mais caractères plus grands

1920/09 – 1945/04 A4 PP

1946/01 – 1954/11 A6

Le timbres à date type A4 et A6 ont la même couronne, mais se distinguent par le millésime dans le bloc dateur : 2 chiffres, resp. 4 chiffres. Par conséquent, les sous-types A4 II et A4 III correspondent aux sous-types A6 II et A6 III. Evidemment, le A4 I était déjà mis hors service, donc on n'a pas vu un sous-type A6 I. Le sous-type A6 IV correspond à une nouvelle couronne.

1948/03 – 1953/04 A6 II comme A4 II

1946/01 – 1954/11 A6 III comme A4 III

1950/08 – 1953/03 A6 IV CHINON serré

1951/04 – 1959/11 A7

Le type A7 est identique au type A6, mais la lettre H apparaît dans l'indication horaire.

1951/04/09 – 1952/12/18 A7 II comme A6 II

1951/06/12 – 1953/07/16 A7 III comme A6 III

1953/07/06 – 1958/08/09 A7 IV comme A6 IV

1953/07/06 – 1959/05/28 A7 V INDRE-ET-LOIRE avec tirets

1956/02 – 1957/06 A7 PP

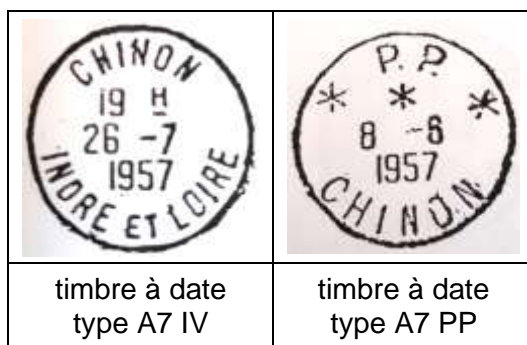
1959/06 – 1969/01 A8

1969/03 – 1979/02 A9a (Ø 27mm)

1984/03 – 1987/09 A9a PP

1982/01 – 2021/02 A9b (Ø 28,5mm)

2018/01 A9b en bleu



1972/07 A9a **CHINON-CENTRAL**
(inauguration « central » le 12 juillet)


1991/12 A9b - **ACTEL – TOURS – TELEBOUTIQUE - / CHINON**
(dernier jour de mise en service : 1991/12/31)

1993/12 – 2011/04 A9b **CHINON HUCHEROLLES GA** (ouverture 1993/12/15)

1995/04 – 1997/05 A9b **CHINON CLC** (premier jour de mise en service : 1995/04/03 ;
inauguration 1995/05/19)

2002/12 – 2022/01 A9b **CHINON CDIS**

2025/07 A9b **CHINON CDIS** en violet



Boîtes urbaines

1879 à Chinon (St Maurice), boîte supplémentaire le 21 septembre ;

1881 St Lazare ; 1882 boîte supplémentaire ;

1884 boîte supplémentaire à St Louans,

1895 boîte supplémentaire au hameau des Loges,

1899 boîte supplémentaire installée faubourg St Jacques ; 1901 une boîte supplémentaire ;

1907 boîtes aux lettres supplémentaires à La Rochelle, les Closeaux, le Pressoir ;

1909 boîte supplémentaire chemin Ste Radegonde,

1911 boîte à lettre supplémentaire à Parilly.

Le 28 mars 1897, le conseil de la ville de Chinon décida de remplacer la boîte urbaine supplémentaire à la gare de Chinon par un nouveau modèle de boîte. Le receveur des Postes et Télégraphes de Chinon avait écrit une lettre au Maire de Chinon et avait déploré l'état détérioré et peu sûr de l'ancienne boîte. Il proposa de la remplacer par un nouveau modèle pour la somme de 25 F 50.

A non identifiée 1902/06 ; 1905/06

C non identifiée 1905/09 ; 1911/04

D non identifiée 1886/05 et 1905/11 (écrite à Marçay, donc Parilly ou St. Lazare ?) ; 1899/02

E Saint Louans 1897/07 ; 1910/10 ; non identifié 1901/01

F non identifié 1906/09

H Grand Ballet 1905/03 ; 1906/10 ; non identifié 1906/08 ; 1906/11



Chinon, timbre à date A3 : Lettre (1^{er} échelon) trouvée dans la **boîte urbaine H** (écrite à Grand Ballet), affranchie Semeuse lignée (tarif du 1^{er} mai 1878), postée le 28 septembre 1905.

Boîtes rurales de Chinon

| Ecrites à | A | B | C | D | E | F | G | H | I | J | K | L | M | O | P |
|------------------------|--------------|------------------------------|--|------|--------------|--------------|------------------------------|----------------------|--|--------------|------------------------------|--------------|------|--------------|------|
| Anché | | | | | | 1864 1881 | 1859 1863 1865 1871 | 1863 | 1852 1856 1858 1859 1860 1862 | 1857 1859 | | | | | |
| Avoine | | | | | | | | | | | | | | | |
| Beaumont en-Véron | | | | | | | | | | | 1844 | | 1844 | | 1838 |
| Cinçais | | | | | 1899 1901 | | 1893 | | | | | | | | |
| Cravant | 1885 1888 | 1857 | | | | | | | | | | | | | 1840 |
| Huismes | | | | | | | 1840 | | | | | | | 1850 | |
| Lerné | | | | | | | | | 1862 1875 | | | | | | |
| Ligré | | | | | | | | 1865 1869 1886 | | 1839 | 1859 | | | | |
| Marçay | | | 1854 1855 1864 1865 1870 1876 | | | | 1851 1852 | | 1899 1902 1903 1904 1907 1909 | 1836 | | 1886 1889 | | 1842 1846 | |
| Rigny- Ussé | | | | | | | | 1883 | 1867 1873 | 1839 1860 | 1839 1856 1859 1860 | 1861 | | | |
| Rivière | | 1900 1903 1905 1909 | | | | 1865 1876 | | | | | 1851 | 1850 1851 | | | |
| La Roche- Clermault | | 1859 1865 | | | | 1852 | | | | | | | | | |
| St Benoît La Forêt | | | | | | | 1844 | | | 1863 1864 | | | | | |
| Savigny- en-Véron | | | | | | | | | | | | | | | |
| Seuilly | | | | 1865 | 1859 1898 | 1854 1897 | 1856 | 1880 1892 | 1850 | | | 1864 1865 | | | |
| Thizay | | | | 1864 | | | | 1902 1912 | | | 1902 | | | | |

Boîtes rurales supplémentaires dans la commune de Ligré

| Ecrites à | F/2 | G/2 | G/3 |
|--------------------------|--------------|--------------|--------------|
| Les Roches Saint Paul | 1890 1892 | 1903 1905 | |
| Sassay | | | 1907 1909 |

On peut supposer que la boîte rurale située dans le bourg de Ligré était équipée de la lettre timbre F, resp. G pendant les périodes indiquées dans le tableau.



Chinon, marque linéaire T5 B « port dû », format 25x9mm. Lettre (2^e échelon) écrite par le maire de Chinon le 25 Thermidor an XII (le 13 août 1804), taxée « 3 » (3 décimes, tarif du 1^{er} Thermidor an X (le 20 juillet 1802), distance jusqu'à 100 km). L'instruction générale sur le service des postes de 1792, dans son article IX concernant les contreseings et franchises, elle indique dans sa liste de fonctionnaire habilités à en bénéficier "les administrations de départements **dans l'étendue de leur département**". CHINON et SAUMUR étant dans 2 départements différents, donc la lettre a été à taxer.



Chinon, timbre à date T15 A, écartement des parenthèses de l'indicatif départemental 9 mm : Lettre (1^e échelon) non affranchie, trouvée dans la **boîte rurale L** (écrite à Rivière), taxée « 2 » (tampon, 20c, tarif du 1^{er} janvier 1849), postée le 25 avril 1850.




Chinon, timbre à date T15 B, indicatif « 56 » au lieu de « 36 ». Lettre (1^{er} échelon) non affranchie, taxée « 25 » (25c, tarif 01-07-1850), postée le 8 décembre 1851.

« 56 » était l'indicatif de la Nièvre, où se trouve Château-Chinon.



Chinon, oblitération du janvier 1849. Le 12 janvier 1849, le commis du bureau de Direction de Chinon doit traiter une lettre au départ. Il y applique réglementairement le timbre à date au type 14. Quant à la figurine Cérès 20 centimes mise en service le 1^{er} janvier comment faire ? Le bureau n'a pas encore reçu le timbre oblitérant losange grillé. Avec sa plume il imite le losange grillé car il en a eu connaissance et crée ainsi une annulation du timbre-poste probablement unique.



Chinon, mention manuscrite au lieu du timbre à date. Lettre (1^{er} échelon) pour le château du Purnon près Monts-sur-Guesnes affranchie Empire non dentelé (20c, tarif du 1^{er} juillet 1854) oblitéré PC 854. La lettre a été postée à Chinon, le 31 août 1854. Il manque le timbre à date qui n'était visiblement pas disponible au guichet.



Chinon, timbre à date T15 C, écartement des parenthèses de l'indicatif départemental 6 mm : Lettre (2^o échelon) pour Le Petit Chouze (rattachée au bureau d'Avoine, T22 en arrivée au verso) trouvée dans la **boîte rurale J** (écrite à St. Benoît-la-Forêt), née et distribuable dans la circonscription postale du même bureau, affranchie Empire dentelé (20c, tarif du 1^{er} janvier 1863), **GC 1017** et T15 C du 6 juin 1864.



1887 : Timbre à date **type A1** : introduction des caractères bâtons à **Chinon**. Suite au tableau plus haut, c'est un **A1 II b** (II = « ET » large, plus petit ; b = bloc dateur en caractères mixtes).



Chinon, timbre à date A3 I. (« CHINON ») 17mm, petit « ET » étroit. Carte postale illustrée affranchie Blanc (5c, tarif 18-11-1903, 5 mots), postée le 6 juin 1905.

3.1.2. Avoine

Population en 1876 : 818

Boîte rurale de Chinon en 1835

Distribution en 11/1851 ; direction en 1/1874.

AD :

1851 les communes d'Avoine, Savigny et Beaumont-en-Véron sont desservies par deux facteurs ruraux

1863 création d'une boîte supplémentaire au Néman

1884 installation boîte à la gare d'Avoine-Beaumont prochaine (mobile)

1896 dédoublement de tournée (journée excessive)

1901 2^{ème} levée de la boîte de Savigny retardée jusqu'à 2h du « soir » (après-midi) au lieu de midi

1902 deux tournées rurales remaniées / 1906 création d'un facteur rural titulaire

2024, fin mars, fermeture du bureau de poste d'Avoine ; il devient AVOINE LPR (la poste relais) transféré provisoirement rue de l'ardoise jusqu'à la fin des travaux de l'ancien local qu'il intégrera de nouveau. Le relais est tenu par "info emploi service". (NR du 2 avril 2024)


PC 211 - GC 263 - PC des GC



Avoine, timbre à date type T24. Lettre (1^{er} échelon) trouvée dans la boîte rurale « B » (Savigny-en-Véron), affranchie Cérès (25c, tarif du 1^{er} septembre 1871), oblitérée par **PC des GC 263**.

| | |
|-------------------|------------------------------|
| 1852/07 – 1853/09 | « 36 Avoine » marque cursive |
| 1855/10 – 1862/11 | T22 PC |
| 1863/03 – 1869/03 | T22 GC |
| 1870/05 – 1870/08 | T24 GC |
| 1872/06 | T24 PC des GC |
| (Liberas) | T17 (pas de T16) |
| 1886/06 – 1889/09 | T18II |
| 1891 | A ? |

| | |
|-------------------|--------------|
| 1899/03 – 1906/01 | A2 |
| 1902/03 – 1908/01 | A3 |
| 1909/01 – 1945/03 | A4 |
| 1934/01 – 1954/10 | A5bis |
| 1948/09 – 1954/12 | A6 |
| 1952/03 – 1960/05 | A7 |
| 1960/09 – 1968/08 | A8 |
| 1969/04 – 1994/05 | A9a |
| 1985/07 – 2015/04 | A9b |
| 1993/04 | A9b en rouge |



Avoine, timbre à date type A6. Lettre (1^{er} échelon) affranchie Marianne de Gandon (15 F, tarif 08-12-1951), postée le 6 mai 1953.

Boîtes rurales (lettre écrite à)

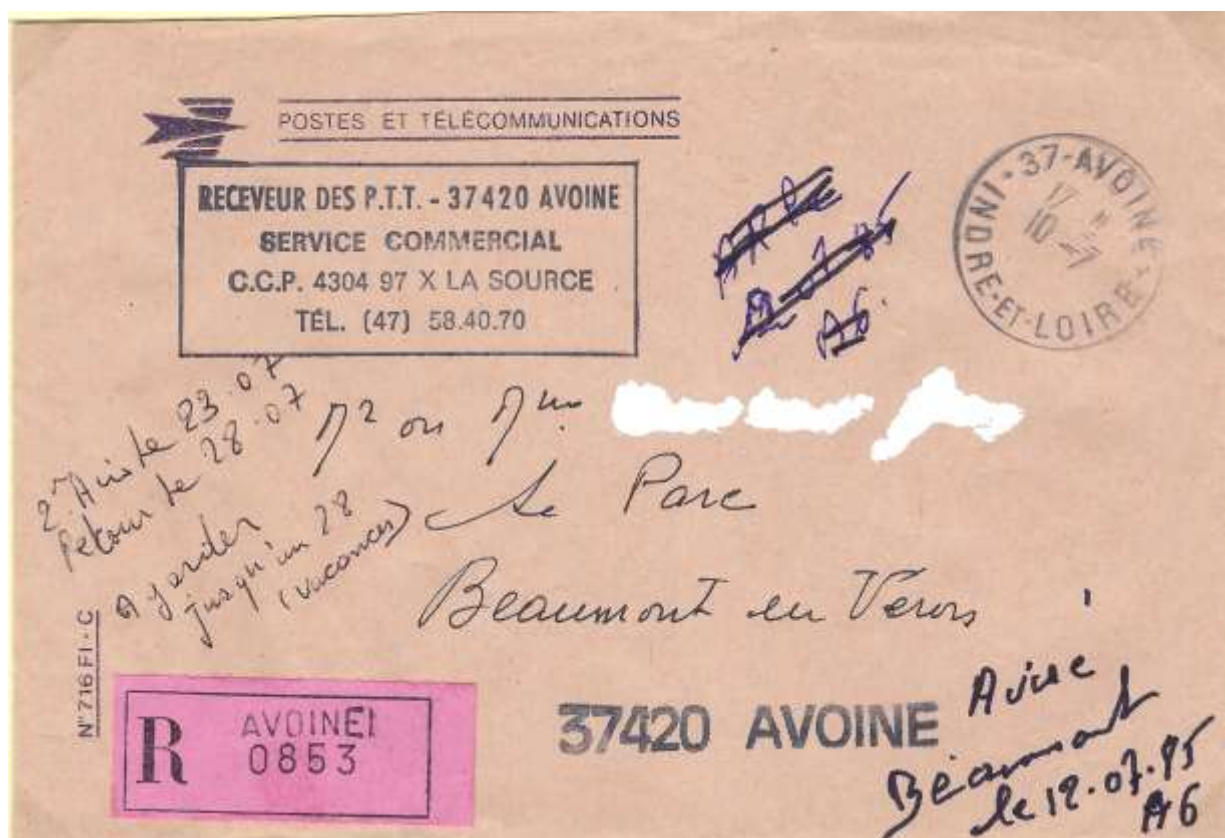
| | | |
|-------|--------------------|---------------------------|
| A/2 | n.i. | 1905 / 1909 |
| B | Savigny-en-Véron | 1868 / 1869 / 1870 / 1872 |
| B | n.i. | 1902 |
| B / 2 | Roguinet – Savigny | 1905 / 1908 |

Boîtes urbaines

| | | |
|---|----------|-------------------------|
| A | Le Néman | 1907 (écrite à Huismes) |
| A | Le Néman | 1908/01 – 1909/01 |
| B | Le Néman | 1864 |



Avoine, timbre à date type A9a. Lettre en franchise, postée le 13 septembre 1985 ; griffe linéaire de bureau avec numéro INSEE d'Avoine (37011), contreséing.



Avoine, timbre à date type A9b. Lettre recommandée en franchise, postée le 10 juillet (1985) ; griffe linéaire de bureau avec le code postal d'Avoine (37420).

3.1.3. Huismes

Population en 1876 : 1.674

Boîte rurale de Chinon en 1835

Recette simple en 12/1891, n° blanc 8025

AD : 1886 bureau créé le 28 juillet 1885 ajourné faute de local

1890 recette simple concédée, attente locale

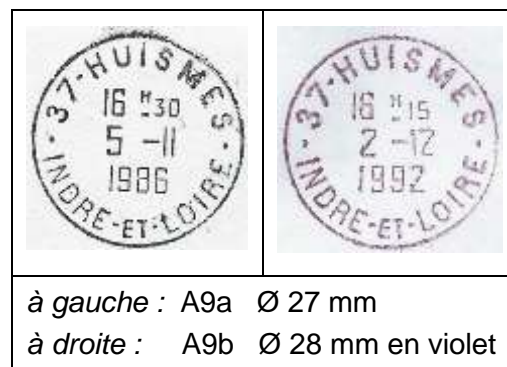
1891 recette simple mise en activité le 1^{er} décembre 1891

1913 boîte à lettre supplémentaire hameau des Marais

1914 boîte à lettre supplémentaire hameau des marais ouverte

1921 boîte supplémentaire nouvelle

| | |
|-------------------|---------------|
| 1891/12 – 1906/12 | A2 |
| 1907/03 – 1926/12 | A3 |
| 1928/10 – 1935/01 | A4 |
| 1940/08 – 1954/12 | A5bis |
| 1954/03 | A7 |
| 1961/09 – 1969/02 | A8 |
| 1973/11 – 1986/11 | A9a |
| 1992/12 – 2004/11 | A9b |
| 1992/12 | A9b en violet |



Huismes, timbre à date type A5bis (millésime en 2 chiffres). Carte postale (entier postal type Marianne de Gandon (12 F), tarif 06-01-1949) postée le 7 juillet 1953.

3.1.4. Lerné

Population en 1876 : 593

Boîte rurale de Chinon en 1835, recette simple en 8/1894, n° blanc 8624.

AD : 1878 2^{ème} levée de la boîte rurale

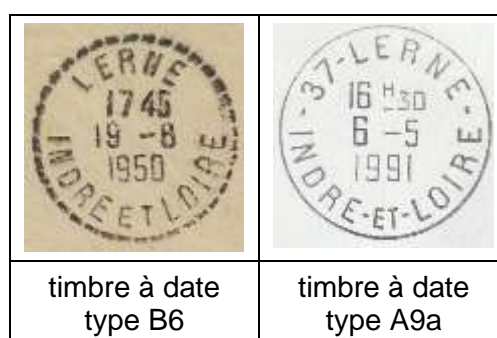
1888 utilisation train du matin Chinon - La Roche-Clermault du facteur desservant Lerné

1894 ouverture d'une recette simple de plein exercice le 20 juillet

1905 boîte à lettre sup. à Lerné

1906 boîte à lettre sup. dans le bourg, villages La Vaubelle et Grande Cheminée

| | |
|-------------------|-------------|
| 1899/06 – 1905/09 | A2 |
| 1908/05 – 1912/06 | A3 |
| 1908/12 – 1926/08 | A4 |
| 1932/09 – 1947/08 | B4 |
| 1948/05 – 1951/02 | B6 |
| 1954/05 – 1963/09 | B7 |
| 1964/11 – 1968/10 | B8 |
| 1969/09 – 1991/10 | A9a |
| 1992/01 – 2001/05 | A9b |
| 1992/01 | A9 en rouge |



Lerné, Timbre à date type B7. Lettre (1^{er} échelon) affranchie Semeuse/Marianne de Decaris (25c port + 60c recommandé, tarif 01-01-1960), postée le 9 octobre 1961, retournée (« RETOUR / A L'ENVOYEUR / 1017 », ancien n° GC de Chinon).

3.1.5. Bureaux ouverts après 1901

- **Beaumont-en-Véron**

Population en 1901 : 1.393

Boîte rurale de Chinon en 1835

AD : 1897 boîte concédée à la Boulaie, fonctionne en 1898

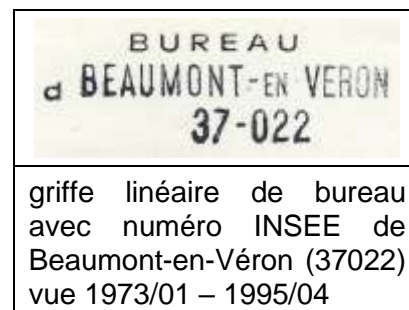
1904 une boîte supplémentaire

1923 ouverture agence postale

1990, le 5 novembre, inauguration d'un nouveau bureau de Poste (brochure de La Poste)

2010, le 12 juin, ouverture de l'agence postale communale, rue du 8 mai (brochure de La Poste)

2022, le 19 oct., pdv du timbre à date « LA POSTE », fin de l'emploi du type A9b.



| | |
|-------------------|-----|
| 1925/07 – 1946/09 | F4 |
| 1950/08 – 1950/10 | F6 |
| 1952/06 – 1960/06 | F7 |
| 1960/09 – 1963/06 | B7 |
| 1964/01 – 1964/09 | B8 |
| 1964/11 – 1968/05 | A8 |
| 1969/11 – 1982/12 | A9a |
| 1984/02 – 2014/08 | A9b |

| | | |
|--------------------------|--|--|
| | | |
| timbre à date type B8 | à gauche : A9a Ø 27 mm à droite : A9b Ø 28 mm | |



Beaumont-en-Véron, timbre à date type F4. Franchise postale du Ravitaillement Général postée le 5 septembre 1946.

- **Candes-Saint Martin**

Population en 1901 : 362

CASS : Candes devient Candes-Saint Martin en 1949.

Boîte rurale de Montsoreau (Maine et Loire) en 1835

Boîte rurale de Fontevraud (Maine et Loire) en 1865

Ouverture d'une agence postale, le 2 juin 1975

Fermeture de l'agence postale, le 30 juin 2005

Ouverture d'un Poste relais, le 7 juillet 2005 (NR 2005/07/12)

1975/06 – 2000/11 A9a

2002/01 – 2005/03 A9b



Candes-Saint Martin, timbre à date type A9a. Lettre (1^{er} échelon) affranchie Marianne de Decaris / armoiries (total de 60c, tarif PNU 16-09-1974), postée le 2 juin 1975.

Premier jour d'ouverture du bureau.



Candes-Saint Martin, griffe linéaire à 4 lignes. Lettre (1^{er} échelon) affranchie Marianne de Luquet (sans valeur indiquée, écopli, port 0,51€ au tarif 01-03-2009), postée le 14 octobre 2009.

• Cinais

Population en 1901 : 452

Boîte rurale de Chinon en 1835

1905 distribution auxiliaire créée

1906 distribution auxiliaire rurale mise en activité

AD : 1907 boîte sup. à Guenest,

ALCH : 1907 mentionné comme recette auxiliaire

AD : 1921 agence postale fonctionne

1911/12 – 1946/10 E4e

1947/10 E4

1949/08 E6

1955/07 – 1966/05 E7

1969/10 – 1970/02 A9b



timbre à date type E4e sur récépissé

- **Couziers**

Population en 1901 : 163

Boîte rurale de Montsoreau (Maine et Loire) en 1835

- **La Roche-Clermault**

Population en 1901 : 612

Boîte rurale en 1835 de Chinon

AD : 1881 boîte supplémentaire gare ou agglomération

1901 facteur-receveur à ouvrir / 1902 décision reportée refus frais de location

1908 boîte à lettre supplémentaire au hameau de Contray

1939/01 – 1943/03 F4

1950/03 F6

1953/11 – 1958/01 F7

1962/06 – 1966/06 E7

1969/05 – 1997/08 A9a

1994/12 – 1997/06 A9b



La Roche-Clermault, timbre à date type F7. Lettre pour Berlin / Allemagne (1^{er} échelon, tarif 01-05-1951, port 30 F) recommandée (45 F) et par avion (8 F/20g, tarif 15-05-1950) affranchie « Congrès International de Télégraphie et Téléphonie 1949 » (100 F, donc 17 F superfétatoire), postée le 9 novembre 1953.

- **Marçay**

Population en 1901 : 674

Boîte rurale de Chinon en 1835

Agence postale mise en activité le 1^{er} avril 1954

AD :

1890 boîte sup. Rurale à la Roberderie

1909 boîte sup. rurale à Couesmé

1911 création tournée suburbaine (de Chinon)

1913 boîte sup. village du Collier

1954/04 – 1960/05 F7

1963/04 E7

1970/02 – 1972/06 A9a



Marçay, timbre à date type F7. Lettre (1^o échelon) affranchie Marianne de Muller (20 F, tarif 01-07-1957), postée le 20 novembre 1958.

- **Rivière**

Population en 1901 : 296

Boîte rurale en 1835 de Chinon

Distribution auxiliaire créée en 12/1905, ma 1906

Agence postale créée le 16 septembre 1920

AD : 1895 boîte concédée pour le hameau du Vau-Breton

1921 agence postale fermée faute de candidat à la gérance

1912/02 – 1921/03 E4e

1923/11 – 1946/07 E4

1951/03 E6

1955/04 – 1960/08 F7

1963/04 – 1964/11 E7

1967/04 – 1973/12 A9a



- **St. Germain-sur-Vienne**

Population en 1901 : 568

Boîte rurale en 1835 de Montsoreau (Maine et Loire)

Boîte rurale en 1865 de Fontevraud (Maine et Loire)

Recette auxiliaire rurale créée en 08/1909

Ouverture d'une agence postale communale en 2001 (NR)

1941/06 – 1942/02 F4

1948/07 – 1951/05 F6

1955/06 – 1960/03 F7

1962/02 – 1964/11 E7

1968/07 – 1995/02 A9a

1997/01 – 2005/05 A9b



St. Germain-sur-Vienne, timbre à date type A9b. Fragment d'une lettre (2° échelon) affranchie Marianne de Luquet (3,00 + 0,50 F, tarif écopli 18-03-1996), postée le 3 avril 2001.

- **Savigny-en-Véron**

Population en 1901 : 1.302

CASS : En 1955, « Savigny » est nommé « Savigny-en-Véron »

Boîte rurale en 1835 de Chinon,

Boîte rurale d'Avoine en 1851

Facteur-receveur ouverture le 1^{er} mars 1909

AD :

1898 boîte supplémentaire demandée pour Roguinet installée en 1899

Boîte rurale B/2 (vu à partir du 21 novembre 1905)

17 septembre 1908 facteur-receveur créé, ma dès réception d'un local

1909 ouverture le 1^{er} mars

1918 boîte supplémentaire à Bertignolles

| | |
|-------------------|-----------------------------------|
| 1908/09 – 1943/06 | B4 |
| 1949/01 | B6 |
| 1955/02 – 1963/04 | B7 I « SAVIGNY » |
| 1957/07 – 1964/01 | B7 II « SAVIGNY-EN-VERON » |
| 1964/11 – 1968/08 | B8 |
| 1969/04 – 1993/05 | A9a |
| 1993/11 – 2005/02 | A9b |



timbre à date
type B8



timbre à date
type A9a



Savigny-en-Véron, timbre à date type B4. Carte postale illustrée affranchie Semeuse (5c, tarif 18-11-1903, 5 mots) postée le 19 septembre 1912.

- **Seuilly**

Population en 1901 : 455

Boîte rurale en 1835 de Chinon

1923 ouverture agence postale

AD :

1906 boîte à lettre supplémentaire à Lerné

1909 boîte à lettre supplémentaire au bourg

1912 boîte à lettre supplémentaire au carroir du mûrier

1932/05 – 1944/04 F4

1949/09 – 1950/06 F6


1953/12 – 1961/06 F7

1963/04 – 1966/09 E7

1973/04 – 1973/11 A9a



timbre à date
type E7



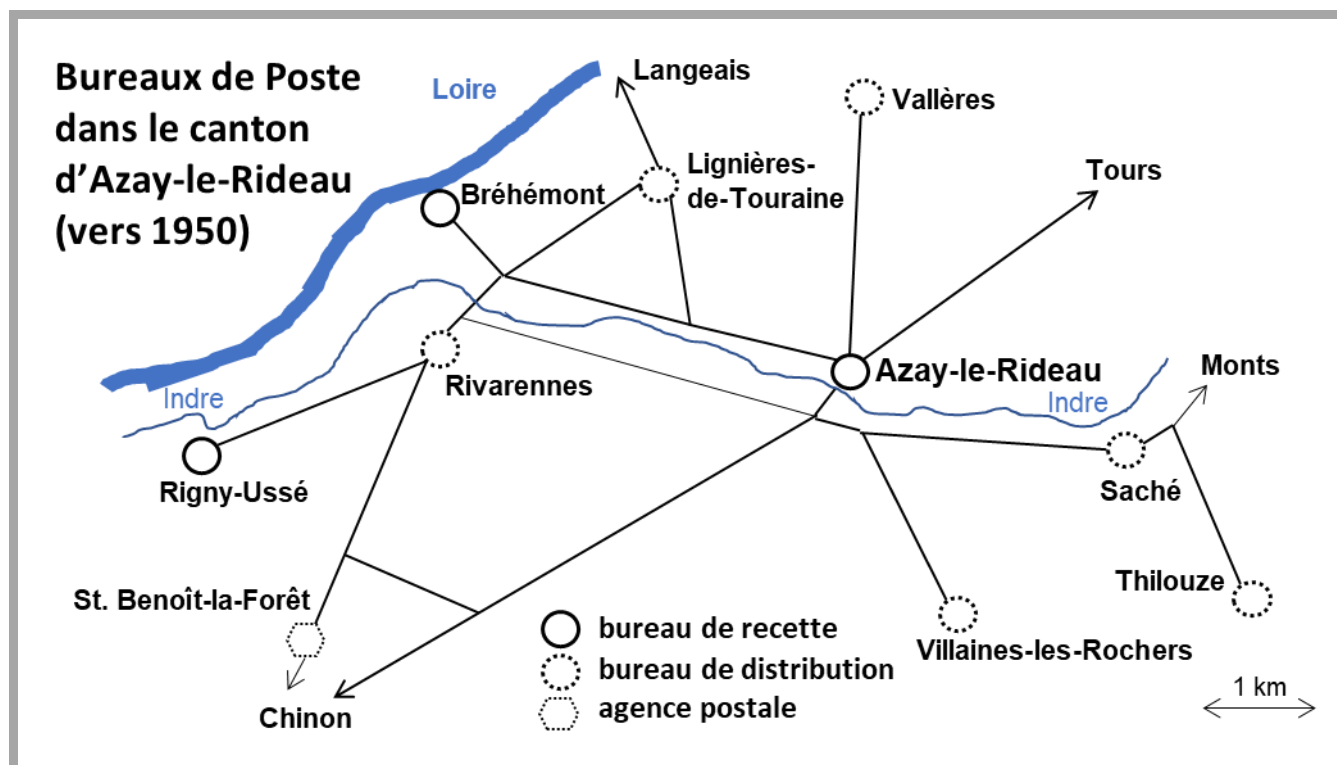
Seuilly, timbre à date type F7. Carte postale illustrée affranchie armoiries (15c, tarif 01-01-1960, 5 mots), postée le 28 juin 1961.

- **Thizay**

Population en 1901 : 285

Boîte rurale en 1835 de Chinon

3.2. Le Canton d'Azay-le-Rideau



3.2.1. Azay-le-Rideau

Population en 1876 : 2.160 ; direction en 5/1799.

RCP :

1799 Assemblée du 18 mars (28 Ventôse an 7), établissement d'un bureau à Azay-le-Rideau : « Art. 5. Vu le compte rendu par l'Inspecteur, Sur la demande de l'Administration Municipale du Canton d'Azay le Rideau, d'un établissement de Postes aux lettres en cette Commune, l'Administration arrête qu'il sera établi un Bureau à Azay le Rideau. »

1799 Assemblée du 31 mai (12 Prairial an 7) « Art. 5. Qu'il le rapport et les observations, l'Administration arrête que le Bureau d'Azay le rideau correspondra directement avec Paris, Tours, Chinon, L'Isle Bouchard, Richelieu, Loudun, Mirebeau, Langeais, Bourgueil, Chouzé, Saumur & Les Rosiers. Arrête 2° de faire payer au Cen Vera Contrôleur à Tours, la somme de cinquante-sept francs en remboursement des frais de son voyage à Azay le Rideau pour établir un bureau dans cette Commune à dater du premier prairial courant, ce qu'il a effectué. »

1800 Assemblée du 4 janvier (14 Nivôse an 8) « Art. 11. Ouï le rapport ; l'Administration supprime la correspondance directe et réciproque entre le bureau d'Azay le Rideau et ceux de Bourgueil, Chouzé, Langeais, Les Rosiers et Saumur. »

AD :

1866 vœu remise directe entre Tours et Azay substitué au service du matin de Langeais à Azay

1867 service direct Tours Azay par prolongation Tours Ballan au lieu de Langeais

1898 boîte supplémentaire demandée pour Perré-Marnay-Luré installées 1899

PC 219 GC 272


| | |
|---|--|
| 1799 – 1831 | T5 « 36 Azay Le Rideau » |
| 1799 – 1831/01 | T6 « P36P Azay Le Rideau » |
| 1811 – 1818 | « DEB.36/Azay Le Rideau » |
| 1836/04 – 1852/12 | T13 |
| 1847/08 | T13 – Boîte rurale E (lettre en italien écrite à Villandry) |
| 1854/10 – 1857/08 | T15 A (sans traits d'union ; (>8,5<)) |
| 1854/10 | T15 A – Boîte rurale J (non identifiée) |
| 1855/12 | T15 A – Boîte rurale B (non identifiée) |
| 1856/12 | T15 A – « OR » (lettre écrite à Marnay) |
| 1859/12 – 1869/01 | T15 B (avec traits d'union ; (>6<)) |
| 1869/04 – 1875/08 | T16 (pas de T17) |
| 1876/05 – 1879/10 | T18I |
| 1880/01 – 1883/00 | T18IIa (1883 boîte rurale C) ; 2 étoiles dans la couronne |
| 1887/10 – 1896/05 | T18IIb |
| Timbre à date T18II, deux types : INDRE ET LOIRE et INDRE-ET-L. | |
| 1890/08 – 1901/02 | A1 |
| 1898/01 – 1908/10 | A2 |
| Timbre à date A, deux types : INDRE ET LOIRE avec (1899) et sans tirets (1891). | |
| 1908/10 – 1922/01 | A3 |
| 1913/11 – 1947/12 | A4 |
| 1948/02 – 1949/08 | A6 |
| 1954/02 – 1954/04 | A7 |
| 1959/10 – 1967/07 | A8 |
| 1967/12 – 1986/10 | A9a |
| 1987/09 – 2004/05 | A9b |
| 1995/02 | A9b PP |



Azay-le-Rideau, marque linéaire T5 « port dû ». Lettre (2° échelon) taxée « 6 » (6 décimes, tarif de la loi du 24 avril 1806, poids de 6g à 8g, mention manuscrite « 8 », distance de 201 à 300 km).

Boîtes rurales

| Ecrites à | A | B | C | D | E | F | F / 2 | G | H | H / 2 | I |
|----------------------|----------------------|--------------|--------------|--------------|--------------|------|-------|--------------|--------------------------------------|--------------|--------------|
| Bréhémont | 1859 | 1852 1856 | | | | | | | | | 1865 |
| La Chapelle aux Naux | | | | | | | 1869 | | | 1862 1863 | |
| Cheillé – La Cour | | | 1909 1910 | | | 1871 | | | | | |
| Druye | | | | 1850 | 1864 | 1864 | | 1836 1850 | 1836 1863 1865 1867 1886 | | |
| Lignières | 1876 1896 1897 | 1864 1868 | 1857 1862 | | | | | | | | |
| Lignières – Marnay | | 1868 | | | | | | | | | |
| Rivarennnes | | | | | | | | 1859 1863 | | | |
| Saché | | 1888 1891 | | | | | | 1850 | | | |
| Thilouze | 1866 | | | | 1840 | 1840 | | | 1846 | | |
| Thoré | | 1892 | | | | | | | | | |
| Vallères | | | | 1906 1909 | | | | | | | |
| Villaines | | | | | | | | | | | 1849 1850 |
| Villandry | | | 1906 | | 1847 1849 | | | | | | 1850 |



Azay-le-Rideau, marque linéaire T6 « port payé ». Lettre (1^{er} échelon, mention manuscrite « 1 » au verso) écrite le 10 novembre 1813, port payé « 5 » (au verso, 5 décimes, tarif de la loi du 24 avril 1806, distance de 201 à 300 km), marque « **PSPS** » (« Port Payé jusqu'à Paris et pour Paris », connue de 1810 à 1814), arrivée le 13 (dateur de Paris au verso) et distribuée par le

bureau T, 2^E levée (marque de distribution octogone « **T.2^E** » au verso).

OSTES.

N° 105.

QUANTIN CONSTATANT LE DÉPÔT AU BUREAU ET À LA DATE ENQUÊTE DANS LE TIMBRE CI-DESSUS : (***)
D'un objet recommandé. D'un chargement de valeurs déclarées. — Montant de la déclaration.

Nature de l'objet. *Lettre recommandée*

| POIDS. | | | CAPACITÉ. | | | Port de la demande d'avis de réception. |
|--------|-------|--------|-----------|---------|--|--|
| gram. | cent. | Nombre | Conten. | Emplois | | |
| | | | | | | |

26/10
1876
AZAY-LE-RIDEAU
INDRE-ET-LOIRE

Lettre recommandée

N° 372.

QUANTIN CONSTATANT LE DÉPÔT AU BUREAU ET À LA DATE ENQUÊTE DANS LE TIMBRE CI-DESSUS : (***)
D'un objet recommandé. D'un chargement de valeurs déclarées. — Montant de la déclaration.

Nature de l'objet. *Lettre recommandée*

| POIDS. | | | CAPACITÉ. | | | Port de la demande d'avis de réception. |
|--------|-------|--------|-----------|---------|--|--|
| gram. | cent. | Nombre | Conten. | Emplois | | |
| | | | | | | |

23/5
1880
AZAY-LE-RIDEAU
INDRE-ET-LOIRE

Azay-le-Rideau. Bulletin de dépôt d'une lettre recommandée au bureau d'Azay-le-Rideau daté par le timbre à date type **T18I**, 2^E levée du 16 août 1876, resp. le type **T18IIa**, 2^E levée du 23 mai 1880.



Azay-le-Rideau, timbre à date type A2. Lettre (2^e échelon, tarif 01-05-1878) « CHARGE » affranchie Blanc (5c), Mouchon (30c), Merson (50c), postée le 28 avril 1903. Tarif 01-07-1892 du chargement : port 30c, 25c taxe de chargement et 30c droit proportionnel (VD 1500 F).

3.2.2. Camp du Ruchard

Le Camp du Ruchard est un camp militaire situé dans les environs de Villaines-les-Rochers et d'Avon-les-Roches en Indre-et-Loire. Il est mis en place en 1873. En plus, une école d'application du Tir s'installe en 1875 et demeure au Ruchard jusqu'en 1914. A cette date, c'est d'abord un camp pour les prisonniers allemands, mais, ayant été déclaré impropre à l'hébergement il est reconverti en lieu de convalescence pour les soldats belges malades ou blessés au front. Du 31 décembre 1914 au 14 juillet 1917, près de 9600 convalescents belges y séjournèrent. En 1940, c'est la 46^e Division d'Infanterie Allemande qui va s'y installer et utilisera le camp en terrain d'entraînement destiné aux troupes nazies. En 1944 le camp du Ruchard avait repris du service auprès de l'armée Française qui occupait de nouveau les lieux à partir du 3 septembre.

Un bureau de direction (recette) y fonctionnait du mai 1875 jusqu'au moins fin 1917. En 1880, le Camp est raccordé au réseau télégraphique Tours-Chinon. Dans les années 1920/40, un bureau de distribution fut mis en service au Camp qui était probablement fermé pendant l'occupation allemande. Les Allemands utilisèrent un « Feldpostamt » (n° 33 868) pour leurs services postaux.

GC 1824 (ancien numéro d'Ingwiller / Haut Rhin).

AD : 1874 recette créée au Camp du Ruchard

| | |
|-------------------|----------------------------|
| 1875/05 – 1876/03 | T17 |
| 1876/03 – 1880/11 | T18I (« INDRE-&-LOIRE ») |
| 1886/01 – 1892/12 | T18II (« INDRE-ET-LOIRE ») |
| 1895/06 – 1905/11 | A2 |
| 1906/10 – 1912/11 | A3 |
| 1913/03 – 1919/06 | A4 |
| 1924/08 – 1940/06 | B4 |
| 1946/10 – 1947/03 | B4 |

Liberas (1991) mentionne un T17 légende « CAMP DU RUCHARD » et un T18II légende « CAM-DU-RUCHARD ».



Camp-du-Ruchard, timbre à date T17. Lettre (1^o échelon) affranchie Cérès (25c, tarif 01-09-1871), postée le 21 mai 1875 ; griffe **GC 1824**.



Camp-du-Ruchard, timbre à date T181. Lettre (1^{er} échelon) affranchie Cérés (2x 10x, tarif 01-05-1878, 5c trop), postée le 14 juin 1878.



Lettre d'Angleterre (1^{er} échelon) pour St. Symphorien (Tours) postée le 4 octobre 1946, insuffisamment affranchie et à taxer (griffe anglaise « T / 8 », mention manuscrite « 3,40 », convention de Buenos-Aires 1939), timbres-taxe type Gerbes (en total 3,40 F), acheminée au **Camp du Ruchard (type B4)**, re-taxée 3 F (type Gerbes).

3.2.3. Rigny-Ussé

Population en 1876 : 1.209

Boîte rurale en 1835 de Chinon

Recette simple en 12/1891, **n° blanc 8068**, ma en février 1892,
recette simple municipale convertie en recette de l'état 1/10/1899

AD : 1856 vœu pour création bureau de distribution qui desservirait ainsi Huismes

1891 concession recette municipale à l'étude, recette concédée 23 novembre, ma 16 février 1892

1899 recette municipale transformée en recette d'état

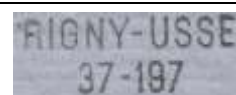
1900 une boîte sup.

1916 boîte sup. au Port des Ménards

| | |
|-------------------|--------------|
| 1894/05 – 1906/02 | A2 |
| 1907/01 – 1912/12 | A3 |
| 1924/08 – 1947/06 | A4 |
| 1958/07 – 1959/04 | A7 |
| 1960/12 – 1964/11 | A8 |
| 1976/02 – 1986/12 | A9a |
| 1992/01 – 2008/06 | A9b |
| 2000/01 – 2002/02 | A9b en rouge |



timbre à date
type A7



griffe linéaire de
bureau avec
numéro INSEE,
empreinte de 1997

Boîtes urbaines

| | | |
|---|------|---------|
| A | 1903 | Huismes |
|---|------|---------|



Rigny-Ussé, timbre à date type A2. Carte postale affranchie Semeuse lignée (10c, tarif 18-11-1903), postée le 4 février 1906.

3.2.4. Rivarennnes

Population en 1876 : 881

Boîte rurale en 1835 d'Azay-le-Rideau

1899 création facteur-receveur du 8 février - ma 1er décembre 1899

AD :

1879 création d'une boîte sup. (gare)

| | |
|-------------------|-----|
| 1903/04 – 1905/04 | B2 |
| 1907/04 – 1913/12 | B3 |
| 1918/05 – 1946/09 | B4 |
| 1948/02 – 1950/04 | B6 |
| 1954/01 – 1963/04 | B7 |
| 1964/11 – 1968/09 | B8 |
| 1974/07 – 1990/01 | A9a |
| 1993/12 – 2005/05 | A9b |



Rivarennnes, timbre à date type B3. Lettre (1^{er} échelon) affranchie Semeuse (10c, tarif 16-04-1906), postée le 8 mars 1909.

3.2.5. Lignièrès-de-Touraine

Population en 1901 : 984

CASS : Nommé « Lignièrès » et à partir de 1926 « Lignièrès de Touraine »

Boîte rurale d'Azay-le-Rideau en 1835

Facteur-receveur en 1901, mis en activité le 16 avril 1901

| | | |
|-------------------|--------------|--------------------------|
| 1901/04 – 1906/11 | B2 | « LIGNIERES » |
| 1907/03 – 1925/08 | B3 | « LIGNIERES » |
| 1929/08 – 1947/06 | B4 | « LIGNIERESDETOURAINES » |
| 1948/04 – 1951/06 | B6 | |
| 1956/08 | B7 | |
| 1957/12 – 1958/07 | A7 | |
| 1959/12 – 1968/08 | A8 | |
| 1969/07 – 1991/09 | A9a | |
| 1999/10 | A9a en rouge | |
| 1991/10 – 2005/01 | A9b | |



timbre à date
type A7



timbre à date
type A8



timbre à date
type A9a



Lignièrès-de-Touraine, timbre à date type B4. Lettre (1^{er} échelon) affranchie Semeuse lignée (50c, tarif 21-04-1930), postée le 21 juillet 1932.

3.2.6. Thilouze

Population en 1896 : 974

Boîte rurale en 1835 d'Azay-le-Rideau

Facteur-receveur en 10/1900.

L'agence postale devient agence postale communale (ouverture en février 2009) (NR 2009/02/07)

1900/10 – 1906/08 B2

1909/03 – 1935/11 B3

1937/12 – 1947/12 B4



1949/01 – 1951/08 B6

1951/12 – 1963/08 B7

1964/11 – 1968/08 B8

1970/07 – 1985/03 A9a

1986/06 – 2005/03 A9b

| | | |
|---|---|---|
|  |  |  |
| Timbre à date type B3 | timbre à date type B7 | timbre à date type B8 |



Thilouze, timbre à date type B4. Carte postale illustrée affranchie Iris (40c, tarif 17-11-1938, 5 mots) postée le 23 août 1939.

3.2.7. Villaines-les-Rochers

Population en 1876 : 1.108

CASS : Nommé Villaines (1814, cadastre) et Villaines les Rochers (décret du 11 avril 1937)

Boîte rurale en 1835 d'Azay-le-Rideau

Facteur-receveur en 8/1896.



AD :

1895 décision du 26 avril pour création facteur-receveur,
1896 ma 16 juillet

1914 boîte à lettre sup. village de la Sablonnière et pont de Pierre

2009 l'agence postale devient agence postale communale
(ouverture en février 2009) (NR 2009/02/06)

| | | |
|-------------------|-------|-------------------------|
| 1899/05 – 1906/10 | B2 | « VILLAINES » |
| 1907/08 – 1917/03 | B3 | « VILLAINES » |
| 1924/05 – 1936/11 | B4 I | « VILLAINES » |
| 1939/08 – 1945/09 | B4 II | « VILLAINESLESROCHERS » |
| 1948/01 – 1951/06 | B6 | (avec « * ») |
| 1952/09 – 1958/06 | B7 | |
| 1963/04 – 1967/05 | A8 | |
| 1970/08 – 1981/10 | A9a | |
| 1985/02 – 2007/02 | A9b | |

| | |
|---|---|
|  |  |
| timbre à date type B7 | timbre à date type A8 |



Villaines-les-Rochers, timbre à date type B2. Carte postale illustrée affranchie Blanc (5c, tarif 18-11-1903, 5 mots), postée le 13 août 1905.

3.2.8. Bureaux ouverts après 1901

- **Bréhémont**

Population en 1901 : 1.207

Boîte rurale de Azay-le-Rideau en 1835, facteur-receveur créé 19/01 / ma 16 février 1909,

Recette simple en avril 1910

AD : 1902 facteur-receveur à ouvrir (municipal)

1903 fonctionnera dès mis à disposition d'un local, 1904 pas encore ouvert, une boîte sup.

1909 facteur-receveur créé, mis en activité / 1910, converti en recette simple le 1^{er} avril 1910.

1909/05 – 1909/10 B4

1910/07 – 1943/11 A4

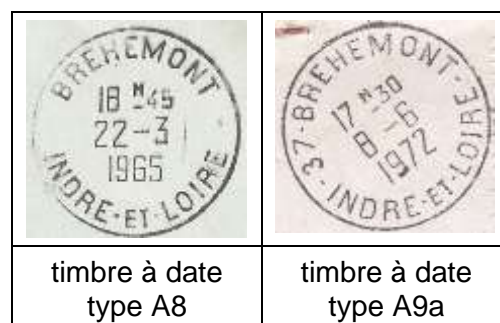
1950/10 A6

1953/09 – 1958/07 A7

1961/03 – 1968/08 A8

1969/12 – 1985/03 A9a

1993/09 – 2005/04 A9b



Bréhémont, timbre à date type B4. Formulaire n° 1494 « valeurs recouvrées », étiquette recommandation d'office, griffe linéaire de Bréhémont, mention manuscrite « refusée », donc à taxer (10c, tarif 01-04-1892), timbre-taxe oblitéré par le type A3 de Chinon, posé le 14 mars 1913.

- **Cheillé**

Population en 1901 : 1.236

Boîte rurale d'Azay-le-Rideau en 1835

- **La Chapelle-aux-Naux**

Population en 1901 : 410

Boîte rurale d'Azay-le-Rideau en 1835

AD : boîte à lettre sup. à la laiterie coopérative

- **Saché**

Population en 1901 : 739

Boîte rurale en 1835 d'Azay-le-Rideau

Facteur-receveur créé le 31 août 1911, ma 16 janvier 1912

AD : 1905 boîte à lettre sup. à Guidroit et la Sablonnière

1912/07 – 1943/12 B4



1948/10 – 1951/07 B6

1952/08 – 1963/10 B7

1964/11 – 1968/10 B8

1970/08 – 1988/08 A9a

1991/12 – 2007/01 A9b

| | |
|---|--|
|  |  |
| timbre à date type B7 | timbre à date type A9b Ø 28mm |



Saché, timbre à date type B4. Carte postale illustrée affranchie Semeuse (5c, tarif 18-11-1903, 5 mots), postée le 3 mars 1913.

- **St Benoît-la-Forêt**

Population en 1901 : 454

CASS : Nommé « St Benoît-du-Lac-Mort » pendant l'ancien régime, « Benoît-le-Bois » pendant la Révolution, après « St Benoît » et « St Benoît-la-Forêt » en 1936

Boîte rurale en 1835 de Chinon

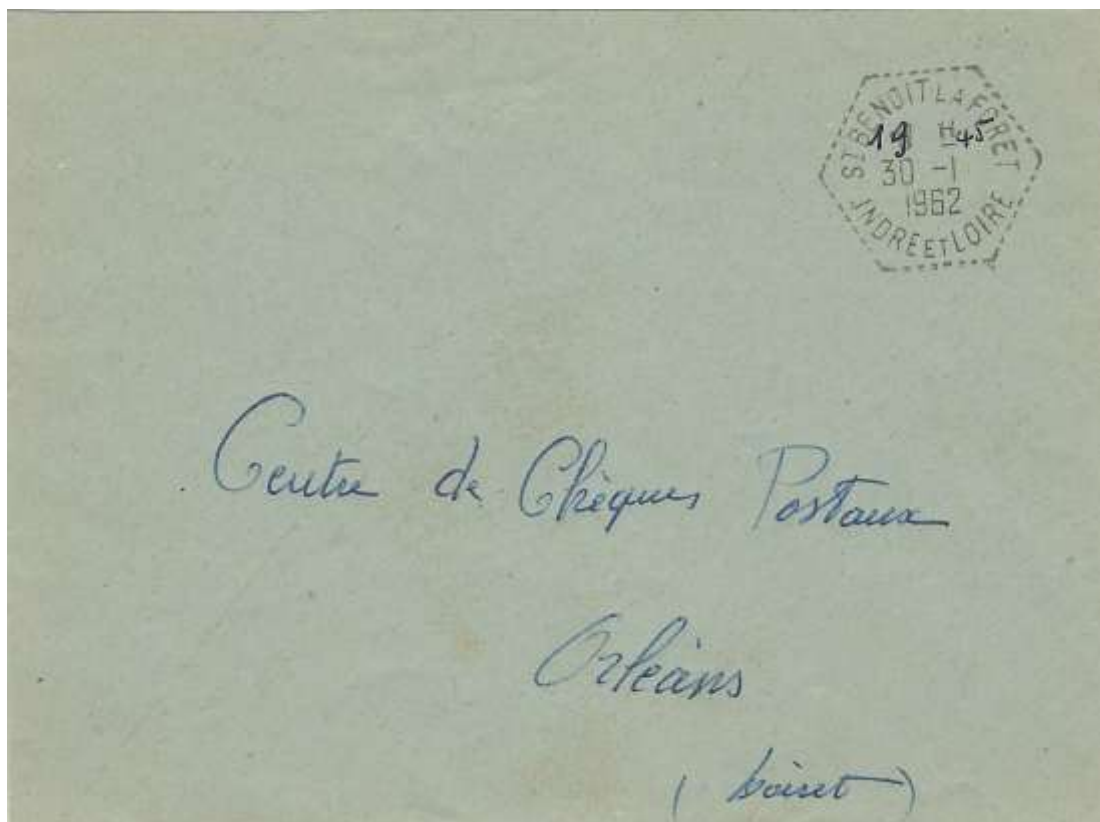
1922 agence postale créée le 1^{er} janvier

AD :

1902 une boîte mobile à la station St Benoît – Rigny



| | | |
|-------------------|-------|-----------------------------|
| 1923/07 – 1935/04 | F4 I | « <u>ST</u> BENOIT » |
| 1941/09 – 1947/05 | F4 II | « <u>ST</u> BENOITLAFORET » |
| 1954/06 – 1964/11 | F7 | |
| 1968/08 – 1981/06 | A9a | |
| 1986/04 – 2013/04 | A9b | |



St. Benoît-la-Forêt, timbre à date type F7. Lettre (franchise postale, service de chèques postaux) postée le 30 janvier 1962, horaire manuellement modifié.

- **Vallères**

Population en 1901 : 727

Boîte rurale en 1835 d 'Azay-le-Rideau

1914 facteur-receveur créé 1er août 1913, ma 1er juin 1914,

AD :

1891 boîte sup. pour le hameau Fouchault

1904 boîte mobile à la gare et

boîte sup. hameaux de la Robinière et du Moulinet

2006, le 11 avril, le conseil municipal a pris la décision « créer une agence postale communale à compter du mois de juillet, signer une convention avec La Poste pour une durée de deux ans, recruter un agent, en accord avec La Poste, dans le cadre d'un CDD pour une durée hebdomadaire de 17 h 50, pour un an renouvelable ». (NR 2006/04/22)

| | |
|-------------------|-----|
| 1914/09 – 1947/11 | B4 |
| 1951/08 | B6 |
| 1954/05 – 1963/04 | B7 |
| 1964/11 – 1968/08 | B8 |
| 1970/08 – 1979/12 | A9a |
| 1985/01 – 2005/04 | A9b |



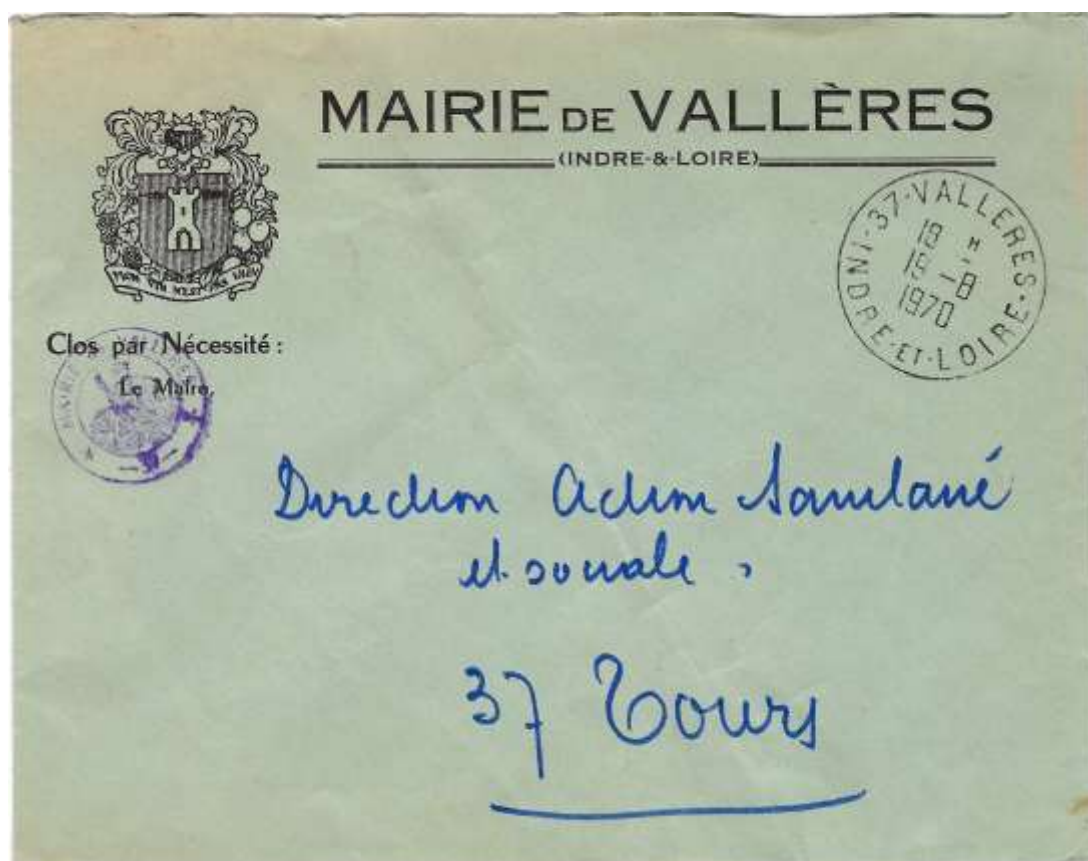
timbre à date
type B4



timbre à date
type A9b

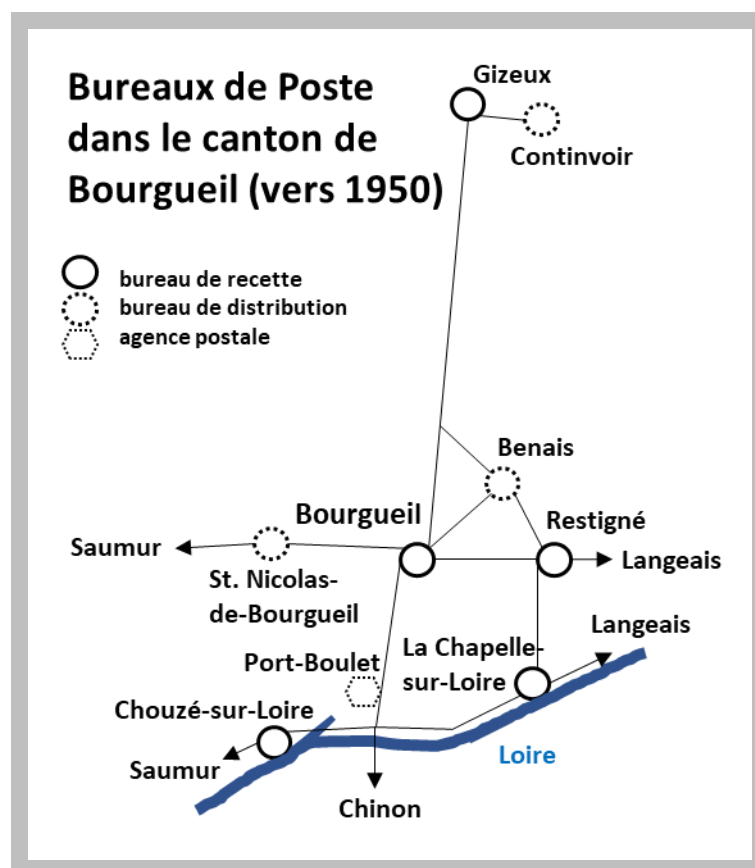


Vallères, timbre à date type B8. Lettre (1° échelon) affranchie Coq de Decaris (30c, tarif 18-01-1965), postée le 11 mars 1966.



Vallères, timbre à date type A9a. Lettre en franchise postale de la mairie de Vallères, postée le 19 août 1970.

3.3. Le Canton de Bourgueil



3.3.1. Bourgueil

Population en 1876 : 3.310

Service postal secondaire au XVIII^e, Direction en 1760 estimée POTHION ou 1762 LIBERAS

AD :

1882 une boîte supplémentaire ;

1882 étude boîte à la gare

PC 488 GC 582

| | |
|-------------------|---------------------------------|
| 1792 – 1824 | T5 A « 36 Bourgueil » 32x9 |
| 1821/05 – 1831/01 | T5 B « 36 Bourgueil » 35x10 |
| 1792 – 1831/02 | T6 A « P36P Bourgueil » 32x9 |
| 1801 | T6 B « P36P Bourgueil » 42x10 |
| 1810 – 1821 | « DEB.36/Bourgueil » |
| 1831/09 – 1854/06 | T12 |
| 1844/10 – 1848/11 | T14 |
| 1847/04 | T14 – boîte rurale « G » (n.i.) |

1849/00 – 1869/03 T15 A (>8,5<) - 1851 – 1859 ; T15 B (>7,5<) - 1860 – 1869 ;
T15 C (>6<) - 1868

1853/05 T15 A – Boîte rurale **A** (non identifiée)

1865/11 – 1866/12 T15 **Boîte Mobile** (cf. chap. 5.3.)

1869/06 – 1874/04 T16

1869/06 – 1875/01 T17

1875/00 – 1885/08 T18Ia (« INDRE-&-LOIRE »)

1876/12 T18Ia – boîte rurale **A** (non identifié)

1900/09 – 1905/01 T18Ic (« INDRE-&-LOIRE »)

1885/12 – 1886/09 T18IIa (« INDRE-ET-LOIRE »)

1886/08 T18IIa – boîte rurale **B** (non identifié)

1887/03 – 1890/04 T18IIb (« INDRE-ET-LOIRE »)

1891/02 – 1902/09 T18IIc (1902/09 – boîte urbaine **A** non identifiée)

1894/07 A1

1893/10 – 1904/08 A2

1907/04 – 1942/08 A4 - nous connaissons 3 variétés du A4 :

INDRE ET LOIRE grand « ET », INDRE ET LOIRE petit « ET »,
INDRE.ET.LOIRE avec points

1948/09 – 1950/06 A6

1952/04 – 1952/12 A7

1960/08 – 1968/06 A8

1974/02 – 1985/08 A9a

1990/03 – 2005/04 A9b

2021/03 – 2022/04 A9c (logo de La Poste au lieu de l'horaire)



T18Ia, « -&- »



T18IIb, « -ET- »



Bourgueil, marque linéaire T5 A « port dû », format 32x9 mm. Lettre (1^{er} échelon) écrite pendant le Premier Empire (1804 – 1814) pour le Procureur Général Impérial près de la cour criminel au Mans, taxée « 4 » (4 décimes, tarif de la loi du 24 avril 1806, distance de 101 à 200 km).



Marque linéaire T5 B « port dû », format 35x10 mm. Lettre (3^e échelon, de 10g à 15g, mention manuscrite « 10 ») taxée « 4 » (4 décimes, tarif du 1^{er} janvier 1828, distance jusqu'à 40 km), datée par le dateur A, le 19 juin 1830.



Lettre (2^e échelon) pour Paris, écrite à La Briche près Rillé, affranchie Empire dentelé (paire de 20c, tarif 01-01-1862), **GC 582**, trouvée dans la boîte mobile, timbre T15 « **BOURGUEIL / BOÎTE MOBILE** » du 15 novembre 1865.

Boîtes urbaines

A non identifié 1902

Boîtes rurales

| Ecrits à | A | B | C | D | E | F | G |
|-------------------------|--------------------------------|-------------------|---|----------------------------|--------------------------|-------------|-------------------|
| Benais | 1858 1868-1869 1882-1883 | | | | | | |
| Continvoir | | | | 1847 ; 1850 1856 ; 1858 | | | |
| Gizeux | | | | | 1850 ; 1852 1853-1854 | | |
| Ingrandes | 1864 | 1856 1860-1861 | 1858 | | | | |
| Restigné | 1858 1860-1861 | 1849 | 1841 1845-1846 1849 1852-1853 1857 ; 1859 1861-1862 1864-1867 | | 1854 | | |
| St-Nicolas-de-Bourgueil | 1904 ; 1906 | 1880 | | | | 1857 ; 1859 | 1851-1852 1855 |



Lettre (1^{er} échelon) affranchie Paix (2x 50c, tarif 01-12-1939) oblitérée du cachet de la **Mairie de BOURGUEIL** – période début juillet 1940 – timbre à date d'arrivée à Cholet le 6 juillet 1940. Courrier probablement déposé en Mairie de BOURGUEIL par des « réfugiés » de l'exode de 1940 ; la mairie se chargeant de rassembler le courrier des réfugiés.

3.3.2. Benais

Population en 1876 : 1.239

Boîte rurale de Bourgueil en 1835

Recette auxiliaire en 1/1888 ; 1^{er} mars 1889 facteur boîtier, n° blanc 6799

AD : 1886 étude boîte à la gare

1889 facteur-boîtier municipal concédé 1^{er} déc1888, ma 16 avril 1889

1890 boîte supplémentaire pour le hameau de la croix rouge

1898 vœu demandant transformation en bureau de recette

1899 facteur-receveur municipal transformé en facteur-receveur de l'état le 15 juin

1888/00 D ? (Liberas, 1991)

1891/08 – 1906/01 B2

1909/11 – 1948/10 B3



1949/04 – 1951/05 B6

1951/02 – 1965/07 B7

1964/08 – 1969/01 B8

1968/03 – 1972/07 A9a

1987/01 – 2004/05 A9b

| | |
|---|---|
|  |  |
| timbre à date type B2 | timbre à date type B8 |



Benais, timbre à date type B6. Lettre (1^{er} échelon, tarif 06-01-1949, port 15 F) recommandée (50 F) affranchie Marianne de Gandon (15 F) et « série mythologique – Iris » (50 F), postée le 1^{er} avril 1949.

3.3.3. La Chapelle-sur-Loire

Population en 1876 : 2.516

CASS : L'an II (1793) Blanche sur Loire ; 1801 – 1835 : La Chapelle Blanche



Distribution en 9/1804 (an XIII) ;

Indiqué comme direction de 1816 à 1825 par les annuaires du département ; néanmoins était distribution en 1820 ; rattaché à Bourgueil, puis à Chouzé, rattaché à Langeais en 1835, puis de nouveau à Bourgueil en 1838. Direction le 20 janvier 1855.

AD : 1884 boîte à la gare / 1901 une boîte sup. / 1908 une boîte sup. au port d'Ablevois

PC 742 GC 891

| | |
|-------------------|--|
| 1804 – 1818 | mention manuscrite |
| 1819/01 – 1830/04 | « 36 / la Chapelle-Blanche / BOURGUEIL » |
| 1831/03 – 1838/07 | « 36 / la Chapelle-Blanche » |
| 1835/09 – 1841/08 | « 36 / La Chapelle / sur Loire » 34mm |
| 1842 – 1851 | « 36 / La Chapelle / sur Loire » 34mm avec millésime |
| 1848/01 – 1854/03 | « 36 / La Chapelle / s-Loire » 24mm |
| 1854/11 | T22 |
| 1857/09 – 1869/03 | T15 (>6,5<) |
| 1869/07 | T16 |
| 1875/05 | T17 |
| 1887/12 – 1888/03 | T18Ib « LA CHAPELLE-s-L. / INDRE-ET-L. » |
| 1896/04 – 1906/05 | A1 |
| 1907/06 – 1943/02 | A4 |
| 1948/04 – 1951/08 | A6 |
| 1952/02 – 1958/07 | A7 |
| 1959/07 – 1968/08 | A8 |
| 1969/05 – 1982/01 | A9a |
| 1989/03 – 2005/06 | A9b |

| | |
|--|---|
|  |  |
| timbre à date type A4 | timbre à date type A8 |



Marque cursive « 36 / LaChapelle / sur Loire », lettre (1^{er} échelon) pour Blois taxée « 4 » (décimes, tarif du 1^{er} janvier 1828), datée par le T12 de Bourgueil, le 10 septembre 1840.

Boîtes urbaines

A Les trois volets 1915



Lettre (2° échelon, poids de 7,5g à 10g, mention manuscrite « 7½ ») taxée « 9 » (corrigée de 6 à 9 décimes, tarif 01-01-1828, distance de 221 à 300 km) plus le décime rural (« 1° » en noir), marque cursive « **36 / la Chapelle Blanche** », datée par le T12 de Bourgueil, le 2 juillet 1838.



Timbre à date type A9a : Lettre PNU (1° échelon) affranchie Marianne de Cheffer (0,30 F, tarif 13-01-1969), postée le 28 mai 1969.

3.3.4. Chouzé-sur-Loire

Avant 1839 : Chouzé

Relais de Poste sur la route des bords de Loire

Population en 1876 : 2.902

Direction le 1^{er} mai 1783

AD : 1894 boîte supplémentaire pour le hameau de l'Illette

1898 2^{ème} boîte sup. hameau Port Bretier et hameau Port-Boulet

PC 859 GC 1023

| | |
|-------------------|---|
| 1792 – 1811 | T5 A « 36 Chouzé » 23x9 |
| 1799 – 1831/01 | T5 B « 36 Chouzé » 28x10 (28x11) |
| 1792 – 1831 | T6 « P36P Chouzé » 23x9 |
| 1806 – 1810 | « DEB.36/Chouzé » 25x9 |
| 1831/07 – 1839/06 | T12 |
| 1844/05 – 1860/08 | T15 A « CHOUZE-S-LOIRE (36) » (>6<) |
| 1867/02 | T15 B « CHOUZE (36) » |
| 1870/03 – 1875/02 | T17 « CHOUZE (36) » |
| 1876/08 – 1888/00 | T18I « CHOUZE » |
| | T18II « CHOUZE sur LOIRE » |
| 1902/04 – 1902/08 | A2 « CHOUZE-S-LOIRE » |
| 1912/11 – 1947/04 | A4 « CHOUZE s/LOIRE » |
| 1963/03 – 1968/05 | A8 « CHOUZE-SUR-LOIRE » |
| 1971/11 – 1987/06 | A9a |
| 1993/11 – 2005/09 | A9b |
| 2008/05 – 2017/05 | A9c (logo de La Poste au lieu de l'horaire) |



Chouzé, marque linéaire T5 B « port dû », format 28x10mm. Lettre (1^{er} échelon) taxée « 2 » (2 décimes, tarif du 1^{er} janvier 1828, distance jusqu'à 40 km) plus le décime rural (timbre « 1^{er} » en noir) et datée par le dateur A, le 6 janvier 1831.

Boîtes urbaines

B 1902 n.i. (probablement Port Bretier)



Chouzé, timbre à date T17. Lettre (1^{er} échelon) affranchie Empire lauré (20c, tarif 01-01-1862), griffe GC 1023.



Chouzé-sur-Loire, timbre à date type A4. Lettre (1^{er} échelon) affranchie Paix (3,50 F dont port 1,50 F pour le Tchad (tarif UPU 01-08-1926) plus 2,00F/5g taxe « Par Avion » (étiquette), griffe « Transporté Exceptionnellement par Avion 1 / titre de Propagande » frappée à Alger.

3.3.5. Continvoir

Population en 1876 : 882

Boîte rurale de Bourgueil en 1835

Facteur-receveur créé en mai 1894 ; recette simple le 16 mars 1900 ; n° blanc 8642

AD :

1891 boîte de Gare Gizeux-Continvoir 6 août 1890



1894 ouverture facteur-receveur fin juillet, ma 1^{er} août

1895 boîte sup. hameau du Petit Bonheur

1900 facteur-receveur converti en recette simple le 16 mars 1900

2006 1^{er} décembre, fermeture de l'agence postale (NR 2006/11/22)

| | |
|-------------------|-----------------|
| 1894/12 – 1897/06 | B2 |
| 1900/12 – 1904/12 | A2 |
| 1907/12 – 1931/10 | A3 |
| 1933/12 | A4 |
| 1935/03 – 1945/08 | B4 |
| 1948/08 – 1951/08 | B6 (avec « * ») |
| 1954/03 – 1964/04 | B7 |
| 1964/09 – 1968/10 | B8 |
| 1970/01 – 1983/09 | A9a |
| 1991/10 – 2003/03 | A9b |

| | |
|---|---|
|  |  |
| timbre à date type B7 | timbre à date type B8 |



Continvoir, timbre à date type B2. Lettre recommandée (1^{er} échelon) affranchie Sage (40c dont port de 15c, tarif 01-05-1878, droit fixe de recommandation 25c, tarif 16-01-1879), postée le 19 décembre 1894.



Continvoir, timbre à date type A9a. Lettre en franchise postale de la mairie Des Essards (voir chapitre 3.5.6.), postée le 09 juillet 1970.

3.3.6. Gizeux

Population en 1876 : 827

Boîte rurale de Bourgueil en 1835

Distribution en mai 1858, direction (recette) janvier (ou 1^{er} juillet) 1874

AD : 1850 signalée pour ouverture d'un bureau de distribution



1865 dessert Continvoir et Courléon

1891 boîte de Gare Gizeux-Continvoir 6 août 1890


1893 boîte sup. hameau de la cave Vaudelet

PC 4037 GC 1664 PC du GC 1664

| | |
|-------------------|---------------------|
| 1858/10 – 1869/01 | T22 |
| 1865/11 | Boîte Mobile |
| 1870/00 – 1873/08 | T24 |
| 1875/01 | T17 |
| 1877/07 – 1890/08 | T18I |
| 1880 – 1886 | T18IIa |
| 1887 – 1906/06 | T18IIb |
| 1910/02 – 1934/08 | A4 |
| 1949/12 | A6 |

| | |
|--|---|
|  |  |
| timbre à date type A4 | timbre à date type A9b en rouge |

| | |
|-------------------|-----------------------|
| 1954/03 – 1958/03 | A7 |
| 1963/03 – 1968/10 | A8 |
| 1970/01 – 1988/12 | A9a (points) |
| 1992/05 – 2006/05 | A9b (tirets) |
| 1998/12 – 1999/01 | A9b (tirets) en rouge |



Gizeux, timbre à date T24. Lettre (1^{er} échelon) affranchie Cérès (25c, tarif du 1^{er} septembre 1871), oblitérée par **PC des GC 1664**.



Gizeux, timbre à date type A4. Lettre (1^{er} échelon) affranchie Semeuse lignée (15c, tarif du 1^{er} janvier 1917), postée le 21 février 1917.

3.3.7. Restigné

Population en 1876 : 1.969

Boîte rurale en 1835 de Bourgueil

Distribution en août 1869. Direction en Janvier 1874

AD :

1858-1859-1860 vœu pour création de distribution ; desservie deux fois par jour par facteur spécial

1866 vœu pour création bureau de distribution

1869 création d'un bureau de distribution

1893 boîte sup ; hameau de Fougerolles

1902 1 boîte sup.

GC 4996

| | |
|-------------------|---|
| 1869/08 – 1873/12 | T24 |
| 1874/09 – 1881/05 | T17 |
| 1884/09 – 1886/11 | T18IIa |
| 1892/08 – 1900/11 | T18IIb |
| 1901/09 – 1907/11 | T18IIc |
| 1909/09 – 1910/09 | T18II d (bloc dateur tout en chiffres) |
| 1912/02 – 1948/10 | A4 |
| 1948/06 – 1950/03 | A6 |
| 1951/01 – 1958/12 | A7 |
| 1963/04 – 1969/01 | A8 |
| 1974/07 – 1985/03 | A9a |
| 1985/04 – 2005/01 | A9b |
| 2012/03 | A9c (logo de La Poste au lieu de l'horaire) |



timbre à date type
T17



timbre à date type
A9c.

Boîte rurale

A – Ingrandes 1870 / 1881

Boîte urbaine

B – n.i. 1905



Restigné, timbre à date T24. Lettre (1^{er} échelon) affranchie Bordeaux (20c, tarif 01-01-1862), griffe GC 4996.



Restigné, timbre à date T18IIc. Lettre (1^{er} échelon) affranchie Mouchon retouché (15c, tarif 01-05-1878).

3.3.8. Bureaux ouverts après 1901

- **Port-Boulet**


Quartier de Chouzé-sur-Loire

Vers 1873, création d'un entreposeur en gare de Port-Boulet

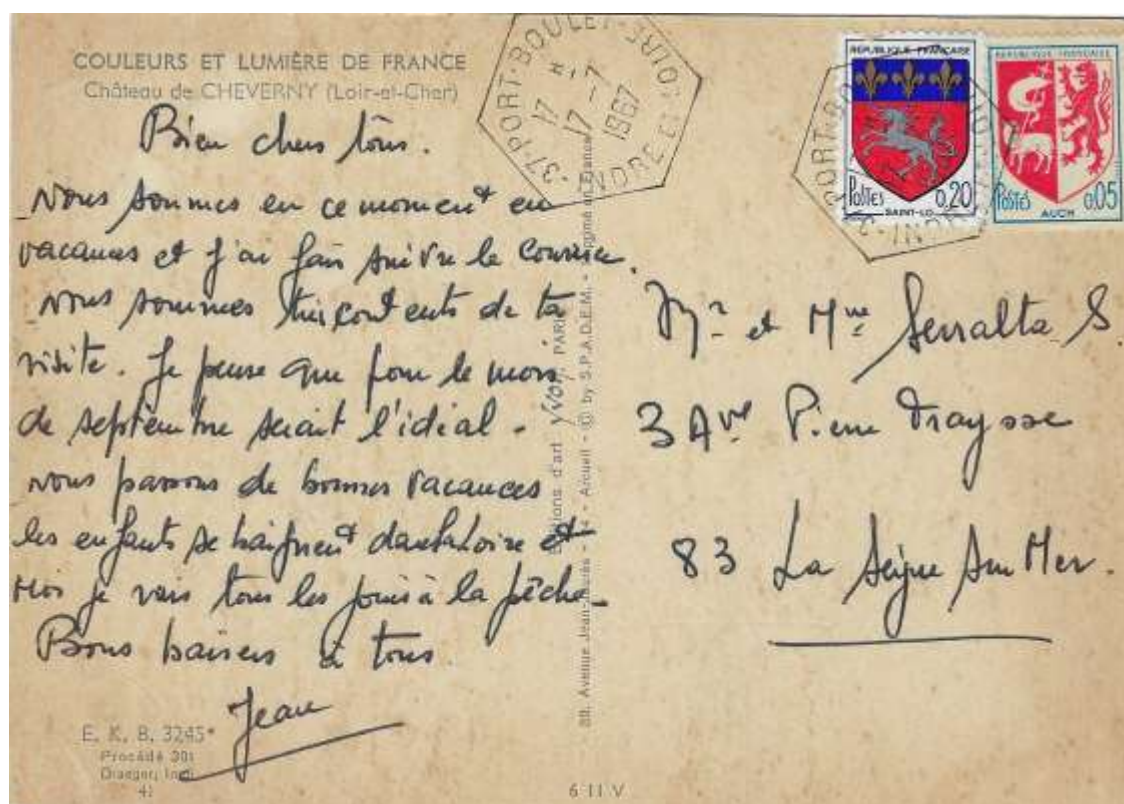
Boîte urbaine en 1898 de Chouzé-sur-Loire

Agence postale vers 1933

| | |
|-------------------|-----|
| 1933/12 – 1947/07 | F4 |
| 1949/08 – 1950/01 | F6 |
| 1952/10 – 1966/02 | F7 |
| 1967/02 – 1967/07 | E9 |
| 1968/08 – 1985/01 | A9a |
| 1990/09 – 2005/05 | A9b |



« Les Chouzéens et Chapelons habitant Port-Boulet continuent de disposer d'une agence postale intercommunale, pour laquelle la commune de La Chapelle-sur-Loire participe aux frais de fonctionnement, et dont la gestion est assurée par Chouzé-sur-Loire. Située sur l'axe Bourgueil-Chinon et fréquentée par des professionnels et des particuliers, l'agence postale de Port-Boulet est une des plus dynamiques d'Indre-et-Loire. » (La Nouvelle République, 2019/04/11)



Port-Boulet, timbre à date type E9. Carte postale affranchie armories (20+5c, tarif 19-01-1965).

- **St Nicolas-de-Bourgueil**

Population en 1901 : 1.573

Boîte rurale en 1835 de Bourgueil



Refus de création d'un facteur-receveur en 1896

facteur-receveur autorisé le 19 décembre 1908, ma 06/1909

AD :

1904 vœu pour création bureau de poste, refus de création de recette

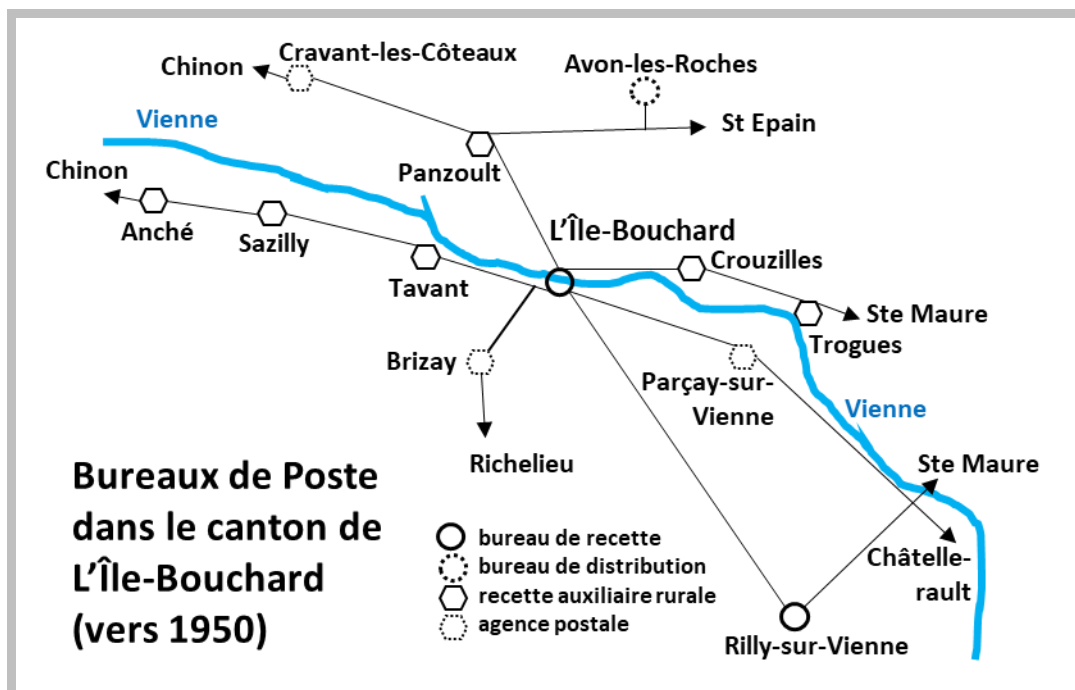
| | |
|-------------------|-----|
| 1909/06 – 1946/08 | B4 |
| 1955/04 – 1961/02 | B7 |
| 1963/04 – 1965/05 | A8 |
| 1970/07 – 1985/10 | A9a |
| 1987/02 – 2006/05 | A9b |

| | |
|--|---|
|  |  |
| timbre à date type A9a (Ø 27mm) | timbre à date type A9b (Ø 28mm) |



St. Nicolas de Bourgueil, timbre à date type B4. Carte postale affranchie Semeuse (10c, tarif 18-11-1903), postée le 25 juin 1909.

3.4. Le Canton de l'Île-Bouchard



3.4.1. L'Île-Bouchard

Population en 1876 : 1.393, le 8 février 1832 réunion des communes de Saint Gilles (837 habitants en 1831) et Saint Maurice

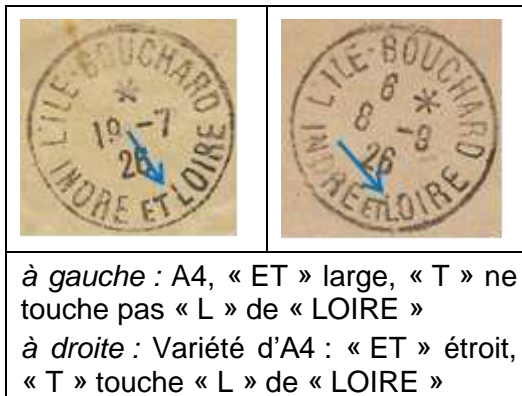
Bureau ouvert en 1676, direction en 1710

AD : 1905 boîte à lettre à la gare / 1909 boîte à lettre sup. à Saint Gilles

PC 1544 GC 1832

| | |
|-------------------|---|
| 1794 – 1800 | T5 A « 36 L'ISLE-BOUCHARD » 63x13 |
| 1802/03 – 1830 | T5 B « 36 L'ISLE-BOUCHARD » 40x8 |
| 1797 – 1830 | T6 « P36P L'ISLE-BOUCHARD » 62x13 |
| 1822 | « DEB.36/L'ISLE-BOUCHARD » 48x9 |
| 1831/06 – 1832/03 | T13 A « S ^I MAURICE-D-L'ILE BOUCHARD / 36 » |
| 1832/12 – 1842/03 | T13 B « L'ISLE-BOUCHARD / (36) » |
| 1842/02 – 1847/05 | T13 C « L'JSLE BOUCHARD / (36) » |
| 1848/05 – 1856/08 | T15 ² A « L'ISLE-BOUCHARD / 36 » |
| 1856/05 – 1869/04 | T15 B « L'ISLE-BOUCHARD / (36) » |
| 1869/05 – 1872/04 | T16 « L'ISLE-BOUCHARD / (36) » |
| 1870/08 | T16 « OR » (La Brosse – hameau de Marcilly-sur-Vienne) |
| 1872/10 – 1875/09 | T17 « L'ISLE-BOUCHARD / (36) » |
| 1876/04 | T18I « L'ISLE-BOUCHARD / INDRE-&-LOIRE » |
| 1877/12 | T18IIa A « L'ISLE-BOUCHARD / INDRE-et-LOIRE » |
| 1879/05 – 1884/09 | T18IIa B « L'ISLE-BOUCHARD / •INDRE-et-LOIRE• » |
| 1887/03 – 1890/07 | T18IIb B (<i>idem</i>) |
| 1892/04 | T18IIc B (<i>idem</i>) |

| | |
|-------------------|---|
| 1888/01 | T18IIb C « L'ISLE BOUCHARD / * INDRE-ET-LOIRE * » |
| 1892/08 – 1896/01 | A2 I « L'ISLE-BOUCHARD » |
| 1898/02 – 1906/12 | A2 II « L'ILE-BOUCHARD » |
| 1903/01 | A2 II boîte rurale G n.i. |
| 1907/01 – 1911/09 | A3 |
| 1913/08 – 1936/09 | A4 |
| 1937/03 – 1968/03 | A5 |
| 1950/07 | A6 |
| 1951/07 – 1959/07 | A7 |
| 1959/06 – 1967/01 | A8 |
| 1969/03 – 1994/05 | A9a |
| 1984/08 – 2005/04 | A9b |



Boîtes urbaines

| | | |
|---|------------------------------|--------|
| A | 1853, 1898, 1901, 1902, 1903 | n.i. |
| B | 1889, 1896, 1899 | Brizay |
| B | 1903 | n.i. |
| D | 1896 | Brizay |
| D | 1911 | n.i. |

Boîtes rurales (lettre écrite à)

| | | | | | |
|---|------------|-----------------------|-------|---------------------|---------------------|
| A | 1853 | n.i. | F | 1862 | La Cour (Chézelles) |
| A | 1868 | Chezelles | G | 1894, 1907, 1908 | Avon-les-Roches |
| A | 1869, 1909 | Crouzilles | G | 1910 | Panzoult |
| B | 1865 | Cravant-les-Côteaux | H | 1864, 1865, 1874 | Parçay-sur-Vienne |
| B | 1904 | Troques | H | 1873 | Rilly-sur-Vienne |
| C | 1907 | Theneuil | I | 1853/54, 1857, 1864 | Rilly-sur-Vienne |
| D | 1842, 1864 | Rilly-sur-Vienne | I | 1910 | Panzoult |
| D | 1845 | Prézault (Parçay-s-V) | J | 1847, 1857 | Rilly-sur-Vienne |
| D | 1883 | Parçay-sur-Vienne | J | 1902 | Cravant-les-Côteaux |
| E | 1868 | Lièze (Chézelles) | J / 2 | 1905 | n.i. |



L'Île-Bouchard, marque linéaire T5 B « port dû », format 40x8 mm. Lettre (1^{er} échelon) taxée « 7 », rectifiée à « 5 » (5 décimes, tarif de la loi du 24 avril 1806 pour une distance de 201 à 300 km), arrivée à Paris le 19 décembre 1826 (dateur en rouge au verso).



« **ST MAURICE-D-L'ILE BOUCHARD** ». **Grand cachet T13 A**. Lettre (1^{er} échelon) écrite à Sazilly, taxée « 4 » (4 décimes, tarif du 1^{er} janvier 1828, distance de 81 à 150 km).



« **L'ISLE-BOUCHARD** ». **Grand cachet T13 B**. Lettre (1^{er} échelon) taxée « 3 » (3 décimes, tarif du 1^{er} janvier 1828, distance de 41 à 80 km).



L'Isle-Bouchard, timbre à date T15² A et boîte urbaine « A ». Lettre taxée « 25 » (25c, tarif du 1^{er} juillet 1850), postée le 27 mai 1853.



L'Île-Bouchard, timbre à date A2 II (« L'ÎLE »). Lettre (1^{er} échelon, tarif 01-05-1878) affranchie Semeuse lignée (15c), postée le 26 novembre 1905.



L'Île-Bouchard, timbre à date A5. Lettre (1^{er} échelon, tarif 08-12-1951, port 15 F) recommandée (35 F, tarif 01-07-1949, étiquette R) avec avis de réception (15F, tarif 06-01-1949, griffe « AR ») affranchie Marianne de Muller (15F) et série sportive de 1956 (50F), postée le 04 janvier 1957.

3.4.2. Rilly-sur-Vienne

Population en 1876 : 612

POP : A partir du 14^e siècle, la commune se nomme Rilly et devient Rilly-sur-Vienne par décret du 13 août 1920.

Boîte rurale en 1835 de L'Ile Bouchard

Recette en juillet 1899

AD :



1855 vœu pour établissement bureau de distribution,

difficulté du passage de la Vienne qui s'effectue en bateau à Pouzay, entraîne le rejet du projet

1898 décision création recette plein exercice

1899 recette fonctionne dès le 1^{er} juillet et inaugurée le même jour.

| | | |
|-------------------|-----|-------------------|
| 1903/01 – 1905/08 | A2 | « RILLY » |
| 1907/03 – 1920/08 | A3 | |
| 1923/09 – 1946/09 | A4 | « RILLYS/VIENNE » |
| 1954/05 – 1955/11 | A7 | |
| 1963/04 | A8 | |
| 1964/11 – 1968/06 | B8 | |
| 1971/02 – 1986/04 | A9a | |
| 1985/05 – 2004/01 | A9b | |

| | |
|--|--|
|  |  |
| timbre à date type B8 | timbre à date type A9a |



Rilly-sur-Vienne, timbre à date type A2. Carte postale illustrée affranchie Blanc (5c, tarif 18-11-1903, 5 mots), postée le 23 août 1905.

3.4.3. Bureaux ouverts après 1901

- **Anché**

Population en 1901 : 475

Boîte rurale de Chinon en 1835

Agence postale mise en activité le 16 sept. 1921

AD :

1905 boîte à lettre à la gare

1912 tournée auxiliaire (Chinon)

2004 Nicole Duchêne, gérante de l'agence postale, prend sa retraite. Fermeture de l'agence postale et ouverture d'une agence postale communale. (NR 2004/04/02)

| | |
|-------------------|----------------------------|
| 1922/05 – 1943/07 | E4 |
| 1951/10 | E6 |
| 1952/01 – 1955/03 | E7 I (« INDRE ET LOIRE ») |
| 1962/04 – 1966/11 | E7 II (« INDRE-ET-LOIRE ») |
| 1967/01 – 1989/02 | A9a |
| 1995/05 – 2005/01 | A9b |



Anché, timbre à date type E4. Lettre (1^{er} échelon, tarif 05-01-1942, port 1,50 F) recommandée (3,00 F, tarif 15-01-1942) affranchie Iris (50c) et Pétain type Bersier (2x 2 F), postée le 10 novembre 1942.

• **Avon-les-Roches**

Population en 1901 : 1.395 ; nommé « Avon » en 1793 et « Avon-les-Roches » en 1936






Boîte rurale de L'Ile-Bouchard en 1835

Recette-Distribution mise en activité le 16 juillet 1926

AD : 1916 boîte supplémentaire à la Loulière

2004 fermeture du bureau de poste et son remplacement par un point Poste (Café de la Vallée) (NR 2004/11/22)

| | | |
|-------------------|-------|--|
| 1926/08 – 1931/05 | B4 I | « AVON » |
| 1939/09 – 1946/05 | B4 II | « AVON LES ROCHES » ; « TE » au-lieu de « ET » |
| 1948/08 – 1950/03 | B6 | « AVON LES ROCHES » ; « TE » au-lieu de « ET » |
| 1954/02 – 1955/09 | B7 I | « AVON LES ROCHES » ; « TE » au-lieu de « ET » |
| 1960/01 – 1963/04 | B7 | « AVON-LES-ROCHES » |
| 1964/11 – 1968/08 | B8 | |
| 1969/04 – 1985/02 | A9a | |
| 1986/02 – 2003/12 | A9b | |

| | | | | |
|--|--|--|---|--|
|  |  |  |  |  |
| timbre à date type B6 | timbre à date type B7 II | timbre à date type B8 | timbre à date type A9a | timbre à date type A9b |



Avon-les-Roches, timbre à date type B6. Carte postale affranchie Marianne de Gandon (5 F, tarif 08-07-1947), postée le 14 sept. 1948 ; erreur « TE ».

- **Brizay**

Population en 1901 : 294

Boîte rurale de L'Ile-Bouchard en 1835

Agence postale vers 1932

1929/01 – 1942/12 F4

1949/01 F6

1958/10 F7

1963/04 – 1964/11 E7

1967/06 – 1968/09 A9a



timbre à date
type F7



Brizay, timbre à date type F4. Lettre (1^o échelon, tarif 12-07-1937, port 65c) recommandée (tarif idem, 1,50 F) affranchie Semeuse (15c) / Paix (2x 1 F), postée le 6 novembre 1937.

- **Chezelles**

Population en 1901 : 359

Boîte rurale de L'Ile-Bouchard en 1835

- **Cravant-les-Côteaux**

Population en 1901 : 867

POP : La commune de Cravant change de nom en 1933 à la demande des services postaux et devient « Cravant-les-Côteaux ».

Boîte rurale de Chinon en 1835



AD :

1894 boîte supplémentaire pour le hameau de Briançon

1913 boîte à lettre supplémentaire pour le hameau de Narcay

Agence Postale vers 1929 (calendrier PTT)

| | |
|-------------------|-------------------------|
| 1942/07 – 1947/01 | F4 |
| 1951/08 | F6 |
| 1953/12 – 1954/10 | F7 I « INDRE ET LOIRE » |
| 1958/06 | F7 II « I. ET L. » |
| 1977/05 – 1984/11 | A9a |
| 1992/02 – 2002/05 | A9b |

| | |
|--|---|
|  |  |
| timbre à date type F7 I | timbre à date type A9b |



Cravant-les-Côteaux, timbre à date type F7 II. Formulaire n° 1404 « services des recouvrements » recommandé, posté le 2 juin 1958, griffe T, mention manuscrite « 25 », taxé série touristique de 1955 (25c), oblitéré par le type A8 de Rennes.

- **Crissay-sur-Manse**

Population en 1901 : 249

Boîte rurale de L'Île-Bouchard en 1835

- **Crouzilles**

Population en 1901 : 631

Boîte rurale de L'Île-Bouchard en 1835

Distribution auxiliaire ma 1er septembre 1904

AD : 1904 création le 2 juillet d'une distribution auxiliaire desservie par facteur-courrier

1908 boîte à la gare

1912 boîte supplémentaire au village de Mougou

1920 agence postale avec facteur auxiliaire fonctionne

1924/09 – 1934/05 E4e

1938/08 – 1940/11 E4

1949/03 – 1950/04 E6

1955/01 – 1965/06 E7

1968/06 A9a



Crouzilles, timbre à date type E6, Lettre (1^{er} échelon) affranchie Marianne de Gandon (15 F, tarif 06-01-1949), postée le 15 février 1950.

- **Panzoult**

Population en 1901 : 777

Boîte rurale en 1835 de L'Ile-Bouchard

1904 distribution auxiliaire par facteur courrier créé le 2 juillet (ma 11 juillet 1904) ?

1905 distribution auxiliaire sans suite, distribution auxiliaire créée en 12/1905, ma 1906

1920 agence postale le 16 janvier

1922 recette auxiliaire rurale le 1^{er} octobre

AD : 1915 boîte à lettres supplémentaire à Chezelet

1959/10 – 1964/11 E6

0000/00 A9a

- **Sazilly**

Population en 1901 : 333

Boîte rurale en 1835 de L'Île-Bouchard

AD : 1896 boîte supplémentaire au Bois Phisivon

1912 boîte supplémentaire au hameau de la loge


1920 agence postale avec facteur auxiliaire fonctionne

1926/01 – 1947/11 E4

1948/03 E6

1951/02 – 1966/03 E7

1967/01 – 1972/09 A9a



En haut : **Sazilly, timbre à date type E7.** (Partie supérieure d'une) Lettre (1^{er} échelon) affranchie Marianne de Muller (25 F, tarif du 06-01-1959), postée le 6 juillet 1959.

- **Parçay-sur-Vienne**

Population en 1901 : 766

POP : La commune de Parçay est devenue Parçay-sur-Vienne en août 1814.

Boîte rurale en 1835 de L ' Ile Bouchard

1914 facteur-receveur créé 17 mars 1914

AD : 1911 boîte à lettre sup. village de Vilvert

1913 boîte à lettre sup. village de la Prée

| | |
|-------------------|-----|
| 1925/01 – 1945/07 | F4 |
| 1948/06 | F6 |
| 1954/05 – 1962/11 | F7 |
| 1963/01 – 1966/06 | E7 |
| 1970/07 – 1988/07 | A9a |



Parçay-sur-Vienne, timbre à date type F7. Lettre (1^o échelon, tarif 06-01-1959, port 25 F) recommandée (tarif idem, 60 F) affranchie série touristique de 1959 (85 F), postée le 6 juillet 1959.

- **Tavant**

Population en 1901 : 219

Boîte rurale en 1835 de L'Île-Bouchard

Distribution auxiliaire ma 11 juillet 1904

AD :

1904 Distribution auxiliaire par facteur-courrier créée 2 juillet

1905 distribution auxiliaire sans suite

1906 distribution auxiliaire mise en activité

1910 boîte à lettre à la halte

1920 agence postale avec facteur auxiliaire fonctionne



1927/11 – 1946/09 E4e

1950/06 E6e

1952/04 E6

1954/04 – 1963/04 E7



Tavant, timbre à date type E4e. Lettre (1^{er} échelon, tarif 31-05-1933, port 50c) recommandée (tarif 18-07-1932, 1,25 F) affranchie Paix (1,75 F), postée le 11 mars 1937.

- **Theneuil**

Population en 1901 : 280

Boîte rurale en 1835 de L'Île-Bouchard

- **Troques**

Population en 1901 : 365

Boîte rurale en 1835 de L'Île Bouchard

AD : boîte sup. village de Beauvais


1920 agence postale avec facteur auxiliaire fonctionne

1921/07 – 1947/09 E4

1954/03 – 1961/03 E7 sans tirets

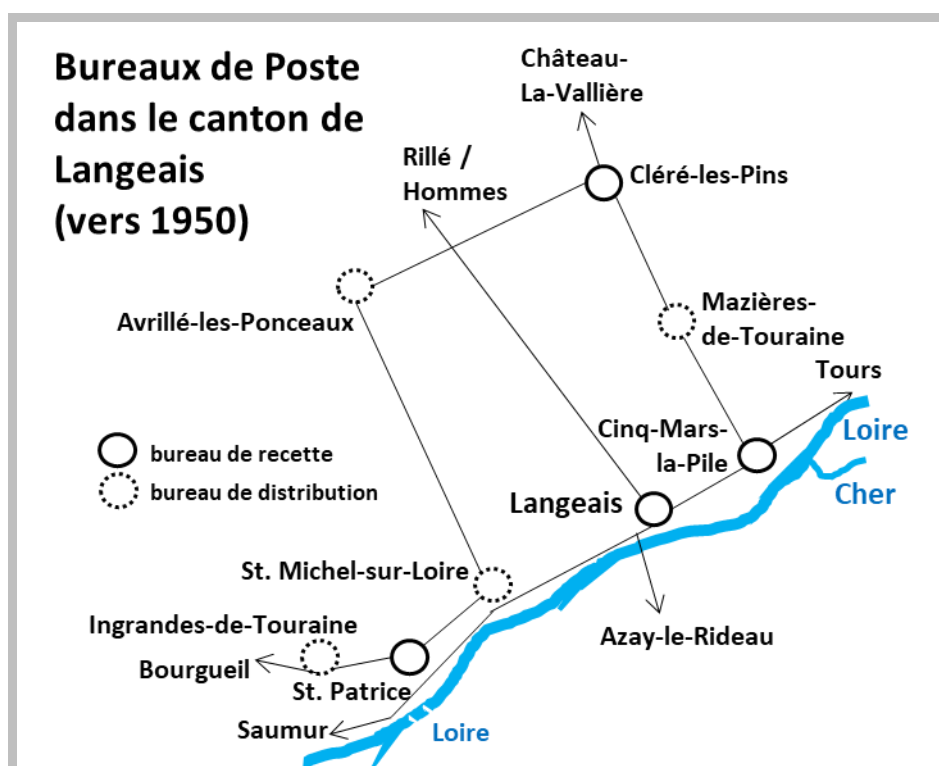
1963/04 – 1964/11 E8 avec tirets

1970/09 – 1991/06 A9a



Troques, timbre à date type E7. Lettre (1^o échelon, tarif 08-12-1951, port 15 F) recommandée (tarif 01-07-1949, 35 F) affranchie série sportive (50 F), postée le 12 novembre 1956.

3.5. Le Canton de Langeais



3.5.1. Langeais

Population en 1876 : 3.463

Bureau de Poste depuis 1700 - Direction ouvert en 1687 (?)

AD :

1859 arrêt à imposer aux trains de poste à Langeais

1884 boîte sup. à Planchoury

1895 boîte sup. au hameau de la Grégonnières

1896 Boîte à lettre sup. à Saint-Laurent

1911 une boîte sup.

1913 boîte sup. village de l'Aurore et de Charcay

PC 1636 GC 1943

1792 – 1827 T5 A « 36 Langeais » 32x9 (noir ; 1795 – 1812 aussi en rouge)

1827 – 1830/01 T5 B « 36 Langeais » 37x11

1792 – 1829 T6 « P36P Langeais » 32x9

1828 – 1830/12 « DEB.36/Langeais » noir et rouge (1830 en noir)

1831/12 – 1848/01 T12

1845/07 T12 « **OR** » (La Roche Musset – hameau de Cinq-Mars)

| | |
|-------------------|--|
| 1845/12 – 1853/11 | T14 |
| 1850/01 | T14 « OR » (St. Michel) |
| 1854/10 – 1856/04 | T15 A (>8,5<) |
| 1866/03 – 1868/05 | T15 B (>6,5<) |
| 1869/11 – 1875/08 | T16 |
| 1875/12 – 1882/04 | T18I « INDRE - & - LOIRE » |
| 1879/01 | T18I – boîte rurale B (non identifié) |
| 1882/10 – 1887/10 | T18IIa « INDRE - ET - LOIRE » |
| 1888/07 – 1906/01 | A2 |
| 1900/02 | A2 « OR » n.i. |
| 1907/01 – 1947/11 | A4 |
| 1948/11 – 1951/06 | A6 |
| 1953/05 – 1956/10 | A7 |
| 1959/12 – 1969/01 | A8 |
| 1972/12 – 1985/03 | A9a |
| 1993/12 – 2005/03 | A9b |
| 1999/01 | A9b (« * P.P. * / 37-LANGEAIS ») |
| 2003/09 – 2005/03 | A9b (« -CENTRE COURRIER- / 37-LANGEAIS ») |



timbre à date
type T16



Boîtes urbaines

| | | |
|---|---------------------------|-------------|
| A | 1869 ; 1902 | n.i. |
| B | 1875 ; 1876 | La Rouchère |
| B | 1879 ; 1885 | n.i. |
| B | 1907 | Les Essards |
| C | 1909 | Chemilly |
| D | 1901 ; 1903 ; 1904 ; 1906 | n.i. |

Boîtes rurales

| Ecrites à | A | B | C | D | E | F | G |
|----------------------|---|--------------|------|-------------|------|------|-------------------|
| Avrillé | | | | 1882 | | | |
| Bel Air / Avrillé | | | | 1857 | | | |
| Bréhémont | | 1879 | | | 1869 | | |
| La Chapelle aux Naux | | | | 1902 | | | |
| Cinq-Mars | | | | 1857 (?) | | | 1835 1845 1846 |
| Cléré-les-Pins | | 1842 | | | | | |
| Hommes | | | | 1852 | | | |
| Savigné | | | | 1839 | | | |
| St-Etienne-de-Chigny | | | | | | | 1836 1838 1839 |
| Saint-Michel | | | 1855 | | | | |
| Saint-Patrice | | 1856 1859 | | | 1836 | 1845 | |
| Savigné | | | | 1839 | | | |



Langeais, marque linéaire T5 A « port dû », format 32x9 mm. Lettre (1^{er} échelon) écrite le 8 décembre 1810, taxée « 2 » (2 décimes, tarif de la loi du 24 avril 1806 ; distance jusqu'à 50 km), **marque T5 A en rouge**.



Langeais, marque linéaire T9 – déboursé. Lettre (1^{er} échelon) marquée par le T12 de Saumur, le 27 novembre 1830, pour Port-Brillet, taxée « 4 » (décimes, tarif de 1828, distance de 81 à 150 km) plus le décime rural (timbre ovale « 1^{re} » en noir), mention manuscrite « Bonne pour Laval » et déboursée à Langeais, le 1^{er} décembre 1830 (*au verso* **DEB.36 / LANGEAIS**, annotation (« **D^{bes}** n° 13 ») et date en mention manuscrite ainsi que le dateur A).



La Roche-Muillet 3 gba 1846

(Cinq-Mars)

Langeais, grand cachet T12. Lettre (1^o échelon) de la **boîte rurale « G » (Cinq-Mars)** taxée « 2 » (2 décimes, tarif 01-01-1828, distance jusqu'à 80 km), décime rural (« 1^o » en rouge pour une lettre d'origine rurale), postée le 25 novembre 1846.



Langeais, timbre à date T18I. Lettre (1^o échelon) de la **boîte urbaine « B » (La Rouchère)** affranchie Cérès (25c, tarif 01-01-1876), postée le 14 mai 1876.

3.5.2. Cinq-Mars-la-Pile

Population en 1876 : 2.054

Sur le nom de la commune : *Au tout début du XVIII^e siècle, les documents religieux précisent « paroisse Saint-Médard de Cinq Mars de la Pille », les actes civils ne donnent que la mention : « Cinq Mars » ou « Cinq Mars de la Pile ».* <https://cinqmarslapile.fr/ma-mairie/histoire-et-patrimoine/presentation/>

Boîte rurale de Langeais en 1835

Distribution en 12/1846, rattachée à Tours puis à Langeais 01-02-1848 ; rattachée à Tours de nouveau au moins en 1854.

Direction le 20 janvier 1855

AD : 1845 demande d'un bureau de distribution de lettres

1846 établissement création d'un bureau de distribution

1864 création d'une boîte sup. au hameau de la Roche

1890 boîte sup. rurale au Port Bouchet 9 déc. 1889


1892 boîte à la gare le 1^{er} juin 1892

1901 deux boîtes sup.

1913 une boîte sup. au village de la Roche

PC 862 GC 1026

| | |
|-------------------|---|
| 1846/11 – 1850/08 | « 36 Cinq-Mars » 21mm ce sont les marques et dates |
| 1851/10 – 1853/12 | « 36 Cinq-Mars » 22mm chez POTHION |
| 1847 – 1853 | « 36 Cinq-Mars » 22 mm ce sont les marques et dates |
| 1849/00 – 1852/01 | « 36 Cinq Mars » 21 mm chez LIBERAS |
| 1850/07 – 1854/06 | « 36 Cinq Mars » 20 mm pas signalé par POTHION |
| 1854/04 – 1854/11 | T22 |
| 1856/12 – 1869/01 | T15 |
| 1869/09 – 1876/09 | T16 (pas de T17) |
| 1877/04 – 1888/00 | T18I |
| 1888/05 | T18II |
| 1889/03 – 1891/01 | A1 |
| 1889/03 | A1 « OR » (Mazières) |
| 1892/08 – 1905/10 | A2 |
| 1907/07 – 1911/08 | A3 |
| 1912/05 – 1947/02 | A4 « CINQ-MARS » |
| 1932/02 – 1941/06 | A5 « CINQ MARS » |
| 1948/08 – 1951/02 | A6 « CINQ-MARS » |
| 1954/03 – 1959/02 | A7 « CINQ MARS » |
| 1959/08 – 1968/08 | A8 « CINQ-MARS-LA-PILE » |
| 1983/02 | A9a |
| 1993/12 – 2007/09 | A9b |



Boîtes rurales (lettre écrite à)

| | | |
|---|------------------|---------------------|
| A | 1850, 1877, 1888 | Mazières |
| A | 1863 | Crémillé (Mazières) |
| B | 1852, 1860 | Souvigné |
| B | 1857, 1861 | n.i. |
| B | 1860 | Cléré |
| B | 1860 | Ambillou |
| C | 1866 | Ambillou |

Boîtes urbaines

| | | |
|---|------|----------------|
| A | 1898 | non identifiée |
| B | 1890 | non identifiée |



Cinq-Mars, marque cursive de 1848 (22 mm). Lettre (1^{er} échelon) port payé (griffe rectangulaire P.P.) « 2 » (au verso, tarif du 1^{er} janvier 1828, distance jusqu'à 40 km), dateur A du 9 et timbre à date type T12 de Langeais du 10 février 1848.



Cinq-Mars, timbre à date T22. Lettre (1^{er} échelon) pour Tours affranchie Empire non dentelé (10c, tarif 01-04-1830 pour des lettres d'une distribution pour un bureau avec laquelle est en relation directe), griffe PC 862, postée le 1 juillet 1854.



Cinq-Mars, timbre à date type A4. Carte lettre (entier postal type Semeuse (25c), tarif 01-04-1920) postée le 15 mai 1923.



Cinq-Mars, timbre à date type A2. Lettre (1^{er} échelon, tarif 01-05-1878, port 15c) recommandée (tarif 01-04-1898, 25c) affranchie Mouchon retouché (15c + 25c), postée le 08 mars 1902.

3.5.3. Cléré-les-Pins

Population en 1876 : 1.239

CASS : Cléré devient Cléré-les-Pins en 1936.

Boîte rurale de Langeais en 1835

Boîte rurale de Cinq-Mars-la-Pile en 1860

Distribution en janvier 1868, direction le 1^{er} janvier 1874

AD :

1912 boîte à lettre sup. (hameau des Cornières)

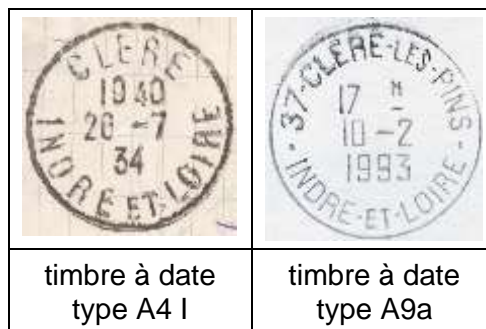
1918 boîte sup. à la Gare

GC 4861

| | |
|-------------------|---|
| 1868/12 – 1869/01 | T22 |
| 1871/06 – 1872/08 | T24 |
| 1874/01 – 1878/05 | T17 |
| 1883/01 | T18IIa (<i>LIBERAS l'appelle « T17bis » au lieu de T18II</i>) |
| 1892 – 1893/2 | T18IIb |
| 1898/09 – 1901/12 | T18IIc |
| 1903/01 – 1906/03 | A2 |
| 1907/08 – 1912/11 | A3 |
| 1911/07 | A3 boîte rurale « A », Ambillou |
| 1922/08 – 1934/07 | A4 I « CLERE » |
| 1940/08 – 1947/10 | A4 II « CLERE-LES-PINS » |
| 1948/05 – 1951/05 | A6 |
| 1954/06 – 1959/02 | A7 |
| 1960/03 – 1968/11 | A8 (t.à.d. sans « points » entre <nom de ville / nom de dépt.>) |
| 1969/04 – 1993/05 | A9a |
| 1997/09 – 2003/12 | A9b |

Boîtes rurales (lettre écrite à)

| | | |
|-----|------------|----------|
| A | 1878, 1911 | Ambillou |
| A/2 | 1892 | Pernay |
| A/3 | 1900 | Ambillou |
| H | 1868 | Ambillou |





Cléré-les-Pins, timbre à date type A7. Lettre pour Pakistan (1^{er} échelon, tarif UPU 01-07-1957, 35 F, enveloppe « PAR AVION », tarif 10-05-1958 : 40 F/5g) affranchie série touristique de 1957 (95 F) et Dassault « Mystère IV » (100 F), postée le 13 juin 1958.



Cléré-les-Pins, timbre à date type A9a. Lettre (cachet de la Mairie et contresigné) en franchise postale postée le 30 avril 1969.

3.5.4. Mazières-de-Touraine

Population en 1876 : 917

CASS : Mazières devient Mazières-de-Touraine en 1936.

Boîte rurale de Langeais en 1835



AD : 1889 boîte mobile sur courrier d'entreprise Langeais à Cléré

1893 boîte sup. pour le hameau de Saint Rémy

1898 décision création facteur-receveur

1898 ouverture facteur-receveur le 1^{er} octobre

| | |
|-------------------|-----------------|
| 1899/07 – 1906/06 | B2 |
| 1907/06 | B3 |
| 1907/09 – 1934/07 | B4 |
| 1949/11 – 1951/08 | B6 (avec « * ») |
| 1952/08 – 1963/04 | B7 |
| 1964/11 – 1969/10 | B8 |
| 1975/09 – 1992/02 | A9a |
| 1994/12 – 2007/08 | A9b |

| | |
|--|---|
|  |  |
| timbre à date type B7 | timbre à date type B8 |



Mazières-de-Touraine, timbre à date type B2. Carte postale (locale) affranchie Mouchon retouché (10c, tarif 22-03-1902), postée le 1^{er} décembre 1902 (3^e levée) et distribuée le 2 décembre (1^e levée, B2 en arrivée en bas).

3.5.5. Saint Patrice

Population en 1876 : 1.210

Boîte rurale en 1835 de Langeais

Distribution en janvier 1870, direction en janvier 1874




AD : 1854-1860-1866 vœu pour création d'un bureau de distribution

1898 boîte sup. hameau Port Charbonnier

1898 boîte sup. demandée les Forges installée 1899

GC 6054

| | |
|-------------------|---------------|
| 1870/08 – 1873/02 | T24 |
| 1874/09 – 1875/08 | T17 |
| 1883/00 – 1885/00 | T18IIa |
| 1895/04 – 1898/04 | A2 |
| 1910/10 – 1913/12 | A3 |
| 1916/07 – 1945/11 | A4 |
| 1949/01 – 1951/07 | A6 |
| 1952/02 – 1954/03 | A7 |
| 1960/06 – 1964/11 | A8 |
| 1966/03 – 1968/12 | B9 |
| 1971/05 – 1997/10 | A9a |
| 1988/10 – 2001/02 | A9b |
| 1998/03 | A9b en violet |

| | | |
|---|--|---|
|  |  |  |
| timbre à date type A4 | timbre à date type A6 | timbre à date type A9a Ø 27mm |

Une commune nouvelle « **Côteaux-sur-Loire** » est créée par l'arrêté préfectoral du 30 septembre 2016 avec effet au 1^{er} janvier 2017². Elle est issue du regroupement des trois communes Ingrandes-de-Touraine, Saint-Michel-sur-Loire et Saint-Patrice.

Boîte rurale (lettre écrite à) : A 1895 Ingrandes



Saint-Patrice, timbre à date T17. Lettre (1^o échelon) pour Teplice « Bohème / Autriche » affranchie Cérés (2x30c, tarif de la convention franco-autrichienne du 1^{er} janvier 1858), griffe « PD » et **GC 6054**, postée le 17 août 1875.

3.5.6. Bureaux ouverts après 1901

- **Avrillé-les-Ponceaux**

Population en 1901 : 684

1817 : le village de Saint-Symphorien-les-Ponceaux est rattaché à celui d'Avrillé.

CASS : Avrillé devient Avrillé-les-Ponceaux en 1920.

Boîte rurale de Langeais en 1835 ;

Facteur-receveur mis en activité le 16 janvier 1902.

| | | |
|-------------------|-----|---|
| 1903/02 – 1904/08 | B2 | « AVRILLE » |
| 1907/12 – 1919/05 | B3 | « AVRILLE » |
| 1922/01 – 1945/02 | B4 | « AVRILLELESPONCEAUX » |
| 1948/00 | B6 | « AVRILLELESPONCEAUX » |
| 1953/06 – 1963/04 | B7 | « AVRILLELESPONCEAUX / INDRE ET LOIRE » |
| 1963/07 – 1968/10 | B8 | « AVRILLE LES PONCEAUX / I. ET L. » |
| 1970/08 – 1972/06 | A9a | |



Avrillé-les-Ponceaux, timbre à date type B8. Lettre (1^{er} échelon) affranchie armoiries (30c, tarif 18-01-1965), postée le 19 novembre 1965.

• **Ingrandes-de-Touraine**

Population en 1901 : 653

CASS : Nommé Ingrandes et à partir de 1920 Ingrandes-de-Touraine

Boîte rurale de Bourgueil en 1835

Facteur-receveur en juillet 1902 ma le 1^{er} septembre 1902

AD : 1884 Ingrandes rattachée sur sa demande à Saint Patrice

| | | |
|-------------------|----------|---------------------------------------|
| 1902/12 – 1904/09 | B2 | « INGRANDES » |
| 1907/09 – 1915/03 | B3 | « INGRANDES » |
| 1921/08 – 1946/08 | B4 | « INGRANDES _{DE} TOURAINES » |
| 1948/09 – 1951/01 | B6 | |
| 1952/01 – 1953/03 | B7 I | « INDRE ET LOIRE » |
| 1959/03 – 1963/04 | B7 II | « I. ET L. » |
| 1964/11 – 1969/02 | B8 | |
| 1973/09 – 1982/01 | A9a | |
| 1992/09 – 2004/04 | A9b | |
| 1993/06 – 1994/12 | A9b – PP | dans le bloc dateur |



timbre à date
type B8



timbre à date
type A9b

Une commune nouvelle « **Côteaux-sur-Loire** » est créée par l'arrêté préfectoral du 30 septembre 2016 avec effet au 1^{er} janvier 2017². Elle est issue du regroupement des trois communes Ingrandes-de-Touraine, Saint-Michel-sur-Loire et Saint-Patrice.



Ingrandes-de-Touraine, timbre à date type B4. Lettre (1^o échelon) affranchie Semeuse (25c, tarif 25-03-1924), postée le 21 mai 1924.

- **Les Essards**

Population en 1901 : 207

Boîte rurale de Langeais en 1835

Le 1^{er} janvier 2017, la commune des Essards a fusionné avec l'ancienne commune de Langeais et a pris alors le statut de commune déléguée.

- **St Michel-sur-Loire**

Population en 1901 : 671

Boîte rurale en 1835 de Langeais

Facteur-receveur en novembre 1894 (ma 1^{er} octobre 1903)

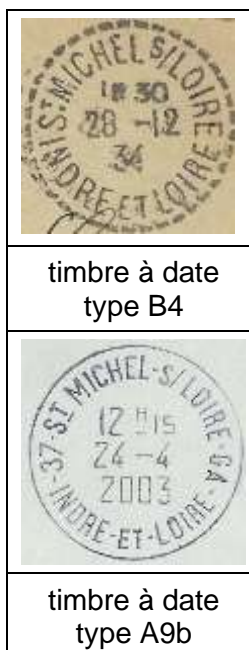
AD :

1890 boîte sup. au Port Boutard 27 avril 1890

1903 facteur-receveur autorisé

1904 une boîte sup.

| | | |
|-------------------|-----|---------------------------|
| 1904/01 – 1908/07 | B2 | « ST MICHEL.SUR.LOIRE » |
| 1909/03 – 1946/04 | B4 | « ST MICHEL S/LOIRE » |
| 1948/12 – 1951/07 | B6 | « ST MICHEL S/LOIRE » |
| 1953/12 – 1963/02 | B7 | « ST MICHEL sur LOIRE » |
| 1963/04 – 1967/07 | B8 | « ST MICHEL-SUR-LOIRE » |
| 1970/08 – 1987/06 | A9a | « ST. MICHEL-SUR-LOIRE » |
| 1988/09 – 2004/04 | A9b | « ST. MICHEL-S/LOIRE-GA » |

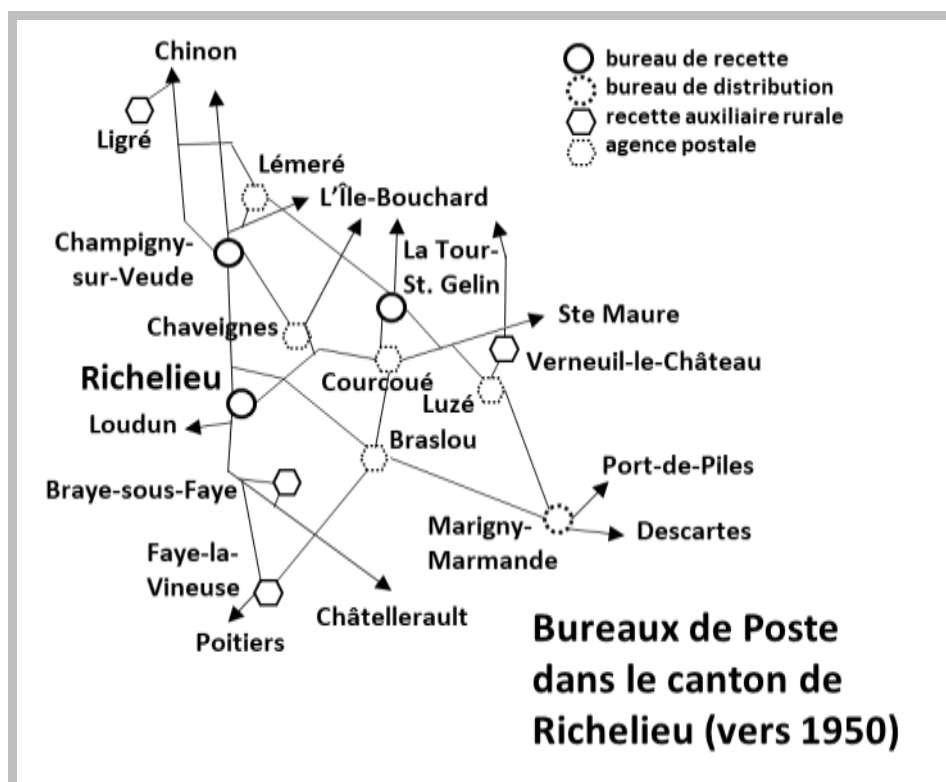


*Une commune nouvelle « **Côteaux-sur-Loire** » est créée par l'arrêté préfectoral du 30 septembre 2016 avec effet au 1^{er} janvier 2017⁸. Elle est issue du regroupement des trois communes Ingrandes-de-Touraine, Saint-Michel-sur-Loire et Saint-Patrice.*



St. Michel-sur-Loire, timbre à date type B8. Fragment d'une lettre (1^o échelon) affranchie armoiries (30c, tarif 18-01-1965), postée le 15 mars 1966.

3.6. Canton de Richelieu



Richelieu, timbre à date type A8. Lettre (1^{er} échelon, tarif 18-01-1965, 30c) recommandée (2 F, tarif 01-08-1966) affranchie armoiries (30c) et Dassault « Mystère 20 » (2 F), postée le 29 mars 1968.

3.6.1. Richelieu

Population en 1876 : 2.418

Bureau de Poste ouvert en 1676 (POTHION) ou en 1710 (LIBERAS)

AD

1880 16 juillet boîte sup.

1894 dessert la commune de Pouant (Vienne) a été dotée d'une 2^{ème} distribution

1899 22 février boîte à la gare

1906 boîte à lettre sup. au village de Chambord

PC 2669 GC 3132

| | | |
|-------------------|---------------|--------------------------------------|
| 1792 – 1811 | T5 A | « 36 Richelieu » 35x9 |
| 1818 – 1831/02 | T5 B | « 36 Richelieu » 39x10,5 |
| 1792 – 1811 | T6 A | « P36P Richelieu » 35x9 |
| 1815 – 1831 | T6 B | « P36P Richelieu » 39x11 |
| 1831/02 – 1843/11 | T12 | |
| 1843/04 – 1849/08 | T13 | |
| 1843/12 | | T13 – boîte rurale « I » (n.i.) |
| 1847/05 | | T13 – boîte rurale « J » (n.i.) |
| 1849/00 – 1869/12 | T15 | (>7,5<) ; (>6<) |
| 1875/04 – 1876/06 | T16 | |
| 1870/04 - 1874/10 | T17 | |
| 1871/07 | | « OR » Faye-la-Vineuse |
| 1876/08 – 1880/01 | T18I | |
| 1880/03 – 1886/05 | T18IIa | |
| 1886/05 | | « OR » Pouant |
| 1888/11 – 1890/02 | A1 | |
| 1887/11 – 1905/07 | A2 | – INDRE ET LOIRE avec et sans tirets |
| 1903/09 – 1914/03 | A3 | |
| 1916/05 – 1947/01 | A4 | |
| 1947/01 – 1948/12 | A6 | |
| 1952/09 – 1958/10 | A7 | |
| 1960/01 – 1968/07 | A8 | |
| 1969/04 – 1991/05 | A9a | |
| 1993/10 – 2008/08 | A9b | |
| 2005/04 | A9b en violet | |
| 2004/10 | | « RICHELIEU.CC », horaire « H » |
| 2005/05 | | « RICHELIEU.CC », horaire « h » |



timbre à date
type A7



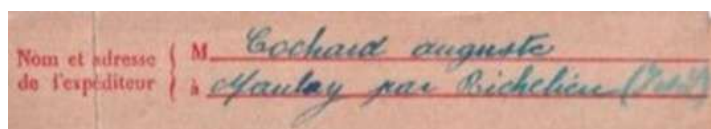
Richelieu C.P. (circuit postal)

En février 1927, la « Poste Automobile Rurale » (PAR) a été créée. Sous réglementation postale, des entreprises privées de transport furent en charge et elles fournirent le véhicule (dont les caractéristiques sont fixées par les PTT), le chauffeur (dont la rémunération est payée par la Poste au forfait kilométrique) et l'essence. Le financement était mixte : PTT, les Communes concernées et à partir de 1934, les Conseils Généraux des Départements.

Dans l'arrondissement de Chinon, une PAR a été installée à Richelieu. Cette liaison Richelieu – Loudun fut ouverte le 1^{er} mai 1934. Tous les CP se trouvent dans le département de la Vienne. Vers fin 1947, Loudun devient bureau d'attache à la place de Richelieu.

Suite à la classification de Lautier, le type du timbre à date utilisé est appelé **G**. On trouve aussi des marques linéaires.

| | |
|-------------------|--|
| 1939/01 – 1944/01 | G4 – RICHELIEU CP N° 1 = Pouant |
| 1941/04 – 1945/09 | G4 – RICHELIEU CP N° 2 = Nueil-sous-Faye |
| 1936/10 – 1947/06 | G4 – RICHELIEU CP N° 3 = Maulay |
| 1936/04 – 1945/05 | G4 – RICHELIEU CP N° 4 = Ceaux-en-Loudun |
| 1936/11 | G4 – RICHELIEU CP N° 5 = Messemé |
| 1937/10 – 1947/06 | G4 – RICHELIEU CP N° 6 = La Roche-Rignault |
| 1937/01 | G4 – RICHELIEU CP N° 7 = Rossay |



Richelieu CP N°3, timbre à date type G4, Mandat-carte (tarif 01-12-1939) affranchie Paix surchargé, marque linéaire de Richelieu C.P. N°3, postée en avril 1941 par un expéditeur à Maulay.



Marque linéaire T5 A « port dû », format 35x9 mm. Lettre (1^{er} échelon) écrite le 7 Germinal an V (le 27 mars 1797), taxée « 6 » (6 sous conforme au tarif de la loi du 5 Nivôse an V (25 décembre 1796), distance moins de 30 lieues).



Marque linéaire T5 B « port dû », format 39x10,5 mm. Lettre (3^e échelon, de 8g à moins de 10g, mention manuscrite « 8 ») écrite le 3 août 1820, taxée « 6 » (6 décimes, tarif de la loi du 24 avril 1806, distance de 101 à 200 km).



Marque linéaire T6 A « port payé ». Lettre (1^{er} échelon) pour Le Havre écrite le 25 nivôse de l'an XI (15 janvier 1803), mention manuscrite « port payé » « 6 » (au verso, 6 décimes, tarif du 1^{er} Thermidor an X (20 juillet 1802), distance de 401 à 500 km), marque « P.P.P. » en rouge (Port Payé en Passe Paris).

Boîtes rurales

| Ecrites à | A | B | C | D | E | F | G | H | I | J |
|---------------------|------|------|----------------------|------|------|------|--------------------------------|--------------|--------------|--------------|
| Braslou | | | | 1865 | 1853 | | | | | |
| Chaveignes | | | | | | | 1866 | | | |
| Courcoué | | | | | | | | | 1853 1865 | 1849 |
| Faye la Vineuse | | 1844 | 1902 | | | | | | | |
| Jaulnay | 1903 | | 1846 1855 1865 | | | | 1904 | | | |
| Luzé | | | | 1888 | 1865 | 1848 | | | | |
| Marigny-Marmande | | | | | | | 1847 1850 1851 1854 1855 | | | 1844 |
| Razines | | | | | | | 1901 | | | |
| Rilly-sur-Vienne | | | | | | | | | 1844 | |
| La Tour-St-Gelin | | | | | | 1845 | | 1864 1865 | 1847 1868 | 1853 1857 |
| Verneuil-le-Château | | | | | | | | | 1843 | |

3.6.2. Champigny-sur-Veude

Population en 1876 : 920 ; changement de nom en 1846

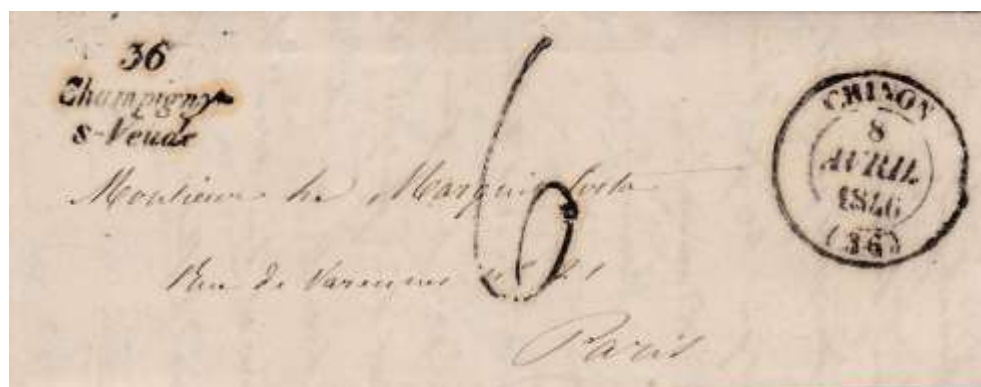

Bureau de poste de 1676 ou 1710 (POTHION) ou 1725 (LIBERAS) jusqu'à 6/1797 (ou 1798).

Distribution en 1822/07, rattaché à Chinon, puis à Richelieu en 1834, puis de nouveau à Chinon ; direction en 1874/01.

AD : 1902 1 boîte sup. / 1906 boîte à lettre à la gare

PC 720 GC 866

| | |
|-------------------|---|
| 1795 | T5 « 36 / Champigny » 35x9 mm |
| 0000/00 | T6 « P.36P. / Champigny » |
| 1822/07 – 1830/04 | « 36 Champigny / CHINON » |
| 1833/04 – 1848/12 | « 36 Champigny » 38 mm |
| 1846/04 – 1854/02 | « 36 Champigny / s-Veude » 20 mm |
| 1853/09 – 1869/08 | T22 « Champigny-s-Veude » |
| 1870/03 – 1873/08 | T24 erreur « Champigny-s-Vende », n au lieu de u dans Veude |
| 1874/04 – 1879/07 | T17 |
| 1882/07 – 1886/12 | T18IIa |
| 1887/01 – 1895/02 | T18IIb (T18IIc ?) |
| 1897/09 – 1906/12 | A2 |
| 1907/01 – 1938/01 | A3 |
| 1939/10 – 1946/10 | A4 |
| 1948/01 – 1949/06 | A6 |
| 1953/04 – 1958/11 | A7 |
| 1959/08 – 1968/12 | A8 |
| 1969/04 – 1983/09 | A9a |
| 1989/12 – 2008/08 | A9b |



Champigny-sur-Veude, marque cursive (3 lignes, 20 mm). Lettre (1^{er} échelon) taxée « 6 » (décimes, tarif du 1^{er} janvier 1828, distance 221 à 300 km), timbre à date type T14 de Chinon du 8 avril 1846.

Boîtes rurales (lettre écrite à)

| | | |
|-----|-------------|--------|
| A | 1865 / 1875 | Lémeré |
| A/2 | 1909 | Lémeré |
| B | 1860 / 1875 | Assay |



Champigny-sur-Veude, timbre à date type T22. Lettre (1^{er} échelon) taxée « 25 » (centimes, tarif du 1^{er} juillet 1850), postée le 10 novembre 1853, timbre à date type T15 C de Chinon (bureau de rattachement).



Champigny-sur-Veude, timbre à date type T24. Lettre (1^{er} échelon) affranchie Empire lauré (tarif du 1^{er} janvier 1862), postée le 26 mars 1870, griffe GC 866.

Le type T24 montre une faute d'orthographe : VENDE au lieu de VEUDE. Il a été utilisé plus de trois ans.

3.6.3. Ligré

Population en 1876 : 1.066

Boîte rurale de Chinon en 1835

Recette auxiliaire rurale en décembre 1899

AD :

1878 2^{ème} levée de la boîte rurale

1897 boîte sup. le Clos de Sassay

1898 décision création recette auxiliaire

1899 des difficultés d'installation n'ont pas permis l'ouverture de la R.A.

1900 recette auxiliaire ma 1^{er} déc 1899, les trains 890 et 891 seront utilisés par le service postal entre Richelieu et Ligré-Rivière

1908 boîte de gare à Ligré-Rivière et Coutureau

1911 création tournée suburbaine (de Chinon), boîte à lettre à Coutureau

1912 tournée auxiliaire de Chinon

1913 boîte lettre sup. intersection route de Chinon-Richelieu avec chemin bourg de Ligré au hameau de Beauvais

1918 deux boîtes sup. au Rouilly et au Quellay

1980 l'agence postale se déplace dans un local situé à côté de l'école maternelle

2001 (février) l'agence postale est transférée dans les locaux de l'ancienne mairie

2006 l'agence postale devient agence postale communale (NR 2006/03/22)

1939/07 – 1946/03 F4

1950/02 F6

1952/10 – 1961/12 F7

1963/04 – 1968/03 E7

1967/06 – 1994/04 A9a

1995/07 – 2010/03 A9b



3.6.4. La Tour-Saint-Gelin

Population en 1876 : 929

Boîte rurale en 1835 de Richelieu

Direction en juillet 1874

AD :

1866 vœu pour la création d'un bureau de distribution




1871 vœu pour la création d'un bureau de poste

1901 une boîte sup.

1911 une boîte sup. à Oiré

GC 1752 (ancien GC de Habsheim – Haut Rhin)

| | |
|-------------------|----------------------|
| 1874/07 – 1880/01 | T17 |
| 1886/10 – 1886/12 | T18IIa |
| 1889/01 | T18IIb |
| 1892/00 – 1894/00 | T18IIb (ou T18IIc ?) |
| 1899/05 | T18IIc |
| 1903/04 – 1906/02 | A2 |
| 1907/01 – 1913/07 | A3 |
| 1919/03 – 1946/10 | A4 |
| 1950/02 | A6 |
| 1954/01 – 1954/03 | A7 |
| 1962/10 – 1965/12 | A8 |
| 1966/11 – 1968/11 | B8 |
| 1973/05 – 1985/01 | A9a |
| 1986/09 – 2005/03 | A9b |

| | | |
|---|---|---|
|  |  |  |
| timbre à date type A8 | timbre à date type A9a | timbre à date type A9b |

Boîtes rurales (lettre écrite à)

| | | |
|---|------|---------------------|
| B | 1908 | Verneuil-le-Château |
| B | 1911 | n.i. |



La Tour-Saint-Gelin, timbre à date type A4. Lettre (2° échelon, tarif 01-04-1920, port 40c), recommandée (35c), affranchie Semeuse (25c) et Merson (50c), postée le 18 janvier 1921.

3.6.5. Bureau ouverts après 1901

- **Assay**

Population en 1901 : 327

Boîte rurale de Champigny en 1835

AD : 1912 boîte supplémentaire village Puy de Grazay

- **Braslou**

Population en 1901 : 558

Boîte rurale de Richelieu en 1835

Agence postale, RAR vers 1962/63, supprime le 31 mai 1973

AD : 1909 boîte sup. Village des bois / 1910 idem

1948/05 – 1952/03 F6

1954/12 – 1962/02 F7

1963/04 – 1967/02 E8

1972/04 A9a



timbre à date
type E8



Braslou, timbre à date type F7. Lettre (franchise postale, service de chèques postaux) postée le 26 décembre 1961.

- **Braye-sous-Faye**

Population en 1901 : 393

Boîte rurale de Richelieu en 1835

Distribution auxiliaire ma 16 septembre 1904

Recette auxiliaire rurale (existe en 1928)

AD :

1897 boîte supplémentaire à Germigny

1904 création le 2 juillet d'une distribution auxiliaire par facteur-courrier, 1905 elle fonctionne

- **Chaveignes**

Population en 1901 : 662

Boîte rurale de Richelieu en 1835

1942/08 – 1942/09 A4

1944/02 F4

1954/07 – 1954/10 F7

1963/04 – 1969/02 E8

1969/11 – 1970/06 A9a



- **Courcoué**

Population en 1901 : 397

Boîte rurale de Richelieu en 1835

Agence postale vers 1925

AD :

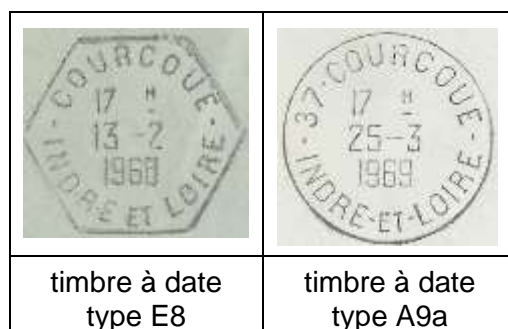
1923 étude pour ouverture agence postale

1925/08 – 1943/12 F4

1956/04 – 1961/02 F7

1963/04 – 1968/02 E8

1969/03 A9a



- **Faye-la-Vineuse**

Population en 1901 : 624

Boîte rurale de Richelieu en 1835

Recette auxiliaire rurale

1950/01 E6

1954/11 – 1966/01 E7

1973/12 – 2005/04 A9a

| |
|------------------------------------|
| FAYE-LA-VINEUSE |
| griffe linéaire frappée 1966/06 |



Faye-la-Vineuse, timbre à date type E7. Lettre (1° échelon) affranchie Marianne de Muller (15 F, tarif 08-12-1951), postée le 14 janvier 1957.

- **Jaulnay**

Population en 1901 : 474

Boîte rurale de Richelieu en 1835

AD : 1923 ouverture bureau si ligne autobus créée

- **Lémeré**

Population en 1901 : 571

Boîte rurale de Champigny en 1835

1921/02 – 1947/02 F4

1949/03 – 1952/02 F6

1954/01 – 1962/10 F7

1963/04 – 1964/11 E8



timbre à date
type E8

- **Luzé**

Population en 1901 : 451

Boîte rurale de Richelieu en 1835

Agence postale (apparaît sur calendrier PTT en 1935)

RAR en 1963, supprimé le 31 juillet 1974

AD : 1931 vœu pour création d'une agence postale

1935/08 – 1947/06 F4

1949/01 F6

1952/11 – 1963/06 F7

1963/12 – 1966/10 E8

1971/03 A9a



timbre à date
type E8



Luzé, timbre à date type F7. Lettre (1^{er} échelon) affranchie Marianne de Decaris (25c, tarif 01-01-1960), postée le 6 juin 1963.

- **Marigny-Marmande**

Population en 1901 : 842

Boîte rurale de Richelieu en 1835

Facteur-receveur autorisé 29 janvier 1908, desservi par Port de Piles, ouverture le 16 oct. 1908.



Bureau de recette le 1^{er} novembre 1955

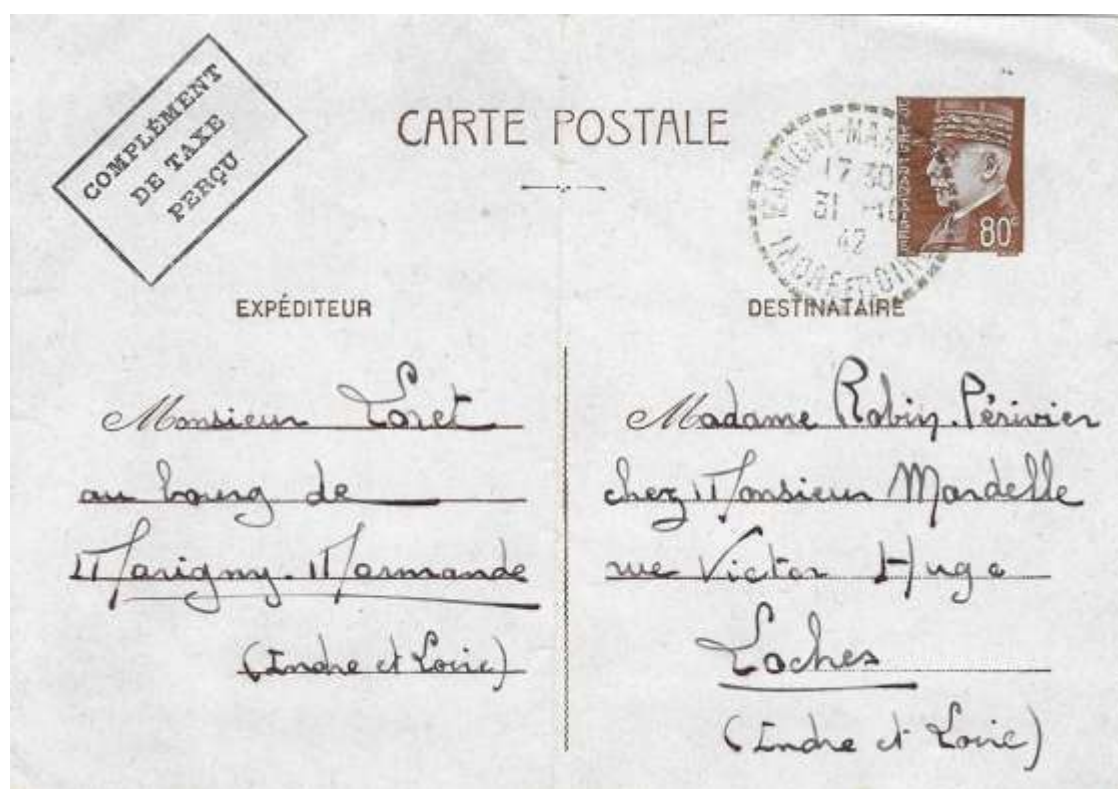
AD :

1893 vœu pour création d'un bureau de poste

1910 boîte à lettre sup.au village des Bougreux

| | |
|-------------------|---------------|
| 1908/11 – 1946/10 | B4 |
| 1948/12 – 1950/03 | B6 |
| 1953/06 – 1955/08 | B7 |
| 1956/05 | A7 |
| 1960/09 – 1966/08 | A8 |
| 1969/09 – 1981/05 | A9a |
| 1993/11 – 2001/03 | A9b |
| 1997/12 | A9b en violet |
| 1998/10 – 1998/11 | A9b en rouge |

| | |
|--|---|
|  |  |
| timbre à date type B7 | timbre à date type A9b, bloc dateur sans « H » |



Marigny-Marmande, timbre à date type B4. Carte postale (entier postal type Pétain (80c) avec surcharge « COMPLEMENT / DE TAXE / PERÇU », tarif 05-01-1942) postée le 31 octobre 1942.

- **Razines**

Population en 1901 : 347

Boîte rurale en 1835 de Richelieu

AD : ouverture bureau si ligne autobus créé

- **Verneuil-le-Château**

Population en 1901 : 244

Boîte rurale en 1835 de L'Ile Bouchard

1906 distribution auxiliaire rurale mise en activité

1921 fermée

1925 ouverture agence postale

vers 1963/64 RAR, supprimé le 13 octobre 1972

1933/09 F4

1943/09 – 1946/08 E4

1961/10 – 1963/04 E7 « VERNEUILLECHATEAU / INDRE ET LOIRE »

1964/11 – 1967/10 E8 « VERNEUIL-LE-CHATEAU / I. ET L. »

1971/05 A9a

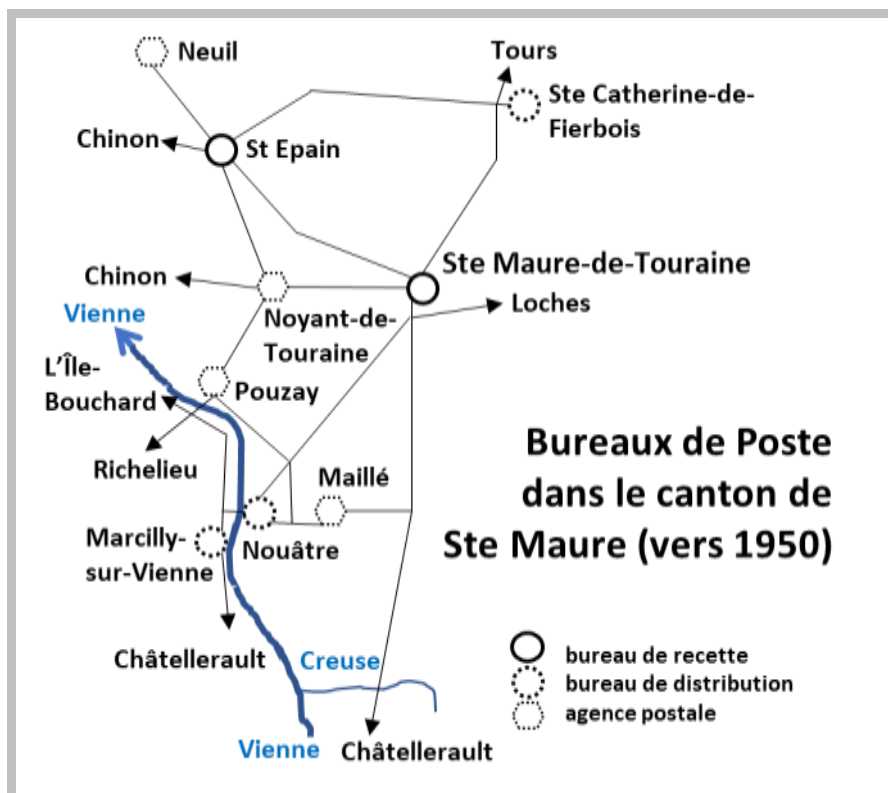


timbre à date
type E8



Verneuil-le-Château, timbre à date type E4. Franchise postale du Ravitaillement Général postée le 24 août 1946.

3.7. Le Canton de Sainte-Maure-de-Touraine



3.7.1. Sainte-Maure-de-Touraine

Population en 1876 : 2.318

Bureau de Poste ouvert vers 1710.

AD : 1899 boîte sup. prochainement installée rue St Michel / 1900 1 boîte sup. / 1902 1 boîte sup. / 1914 1 boîte sup. gare Chemin de Fer Ste Maure-Ville


PC 3205 GC 3766

| | | |
|-------------------|-------|--|
| 1792 – 1801 | T5A | « 36 S. Maure » 26x9 |
| 1809 – 1831/02 | T5B | « 36 Ste Maure » 31x8 |
| 1792 – 1795 | T6A | « P36P / S.Maure » |
| 1812 – 1831 | T6B | « P36P Ste Maure » 28x9 |
| 1811 – 1817 | | « DEB.36/Ste Maure » 35x10 |
| 1831/09 – 1840/08 | T13 | « SAINTE-MAURE (36) » |
| 1841/05 – 1848/11 | T14 | « S ^{TE} -MAURE (36) » |
| 1849/03 – 1856/12 | T15 A | « S ^{TE} -MAURE (36) » (>8<) |
| 1856/07 – 1869/01 | T15 B | « S ^{TE} MAURE-DE-TOURAIN (36) » ; 2 variantes : S>3< (et S>4<) |
| 1857/09 | | T15 B – Boîte urbaine A |
| 1869/11 – 1874/04 | T16 | |
| 1873/12 | | T16 « OR » Sempnes |

| | | |
|-------------------|-------------|--|
| 1874/09 – 1877/07 | T17 | |
| 1878/00 – 1879/00 | T18I | |
| 1880/09 – 1881/04 | T18IIa A | « INDRE.ET.L ^{re} . » |
| 1886/07 | T18IIa B | « .INDRE-ET-L.. » |
| 1887/09 – 1889/12 | T18IIb B | |
| 1887/09 | T18IIc B | |
| 1887/09 – 1906/01 | A2 | |
| 1891/01 – 1897/06 | A2 I | « INDREETLOIRE », petit « ET » |
| 1899/10 – 1900/04 | A2 II | « INDRE ET LOIRE », grand « ET » |
| 1900/09 – 1904/10 | A2 III | « INDRE-ET-LOIRE », grand « ET » avec tirets |
| 1907/10 – 1909/03 | A3 | |
| 1906/01 – 1945/09 | A4 I | ST <u>E</u> MAURE DE TOURAINE |
| 1939/09 – 1947/08 | A4 II | ST <u>E</u> MAURE DE TOURAINE |
| 1948/05 – 1950/02 | A6 | |
| 1953/02 – 1956/12 | A7 | |
| 1959/07 – 1968/08 | A8 | |
| 1972/06 – 1990/03 | A9a | |
| 1993/03 – 2006/04 | A9b | |
| 2017/10 | A9b en bleu | |

Boîtes rurales

| Ecrites à | A | B | C | D | E | F | G | H | I | J | K | L |
|------------------|------------------------------|------|------------------------------|--------------|------|--------------|----------------------|--------------|--------------|--------------|--------------|--------------|
| Draché | | | | | | | 1900 | 1895 | | | | |
| Maillé | | | 1854 1859 1865 1866 | | | | | | | | | |
| Marcilly | | 1854 | 1848 1858 | | | 1840 | | | 1853 1865 | 1849 | | |
| Neuil | | | | | | | | | | 1865 1866 | | |
| Nouâtre | 1856 1865 1866 1868 | | | | | | | | | | | |
| Noyant | | | | 1860 | | | | | | | | 1865 1866 |
| Pouzay | | 1893 | | 1865 1866 | 1862 | | | | | | | |
| Saint-Epain | | | | | | 1865 1866 | 1847 1853 1857 | | | | | |
| Sainte-Catherine | | | 1836 1839 1904 | | | | | | 1865 1866 | 1859 | 1853 1855 | |
| Sempnes | 1839 1840 1845 | | | 1894 | | | 1863 1866 | 1849 1859 | 1855 1856 | | | |



Ste Maure-de-Touraine, marque linéaire T5 B « port dû ». Lettre (1^o échelon) pour la Marquise de « Salles » (Sales) en **Savoie** écrite au château de Montgoger (canton de Ste-Maure-de-Touraine), taxée « 22 » (22 sols) par la poste sarde (tarif de la convention franco-sarde du 1er janvier 1823, marque « **C.F.4.R** », correspondance française du 4^o rayon, **en rouge**, marque connue de 1818 à 1839). *Au verso* : timbre à date sarde d'arrivé à Annecy (en italien)



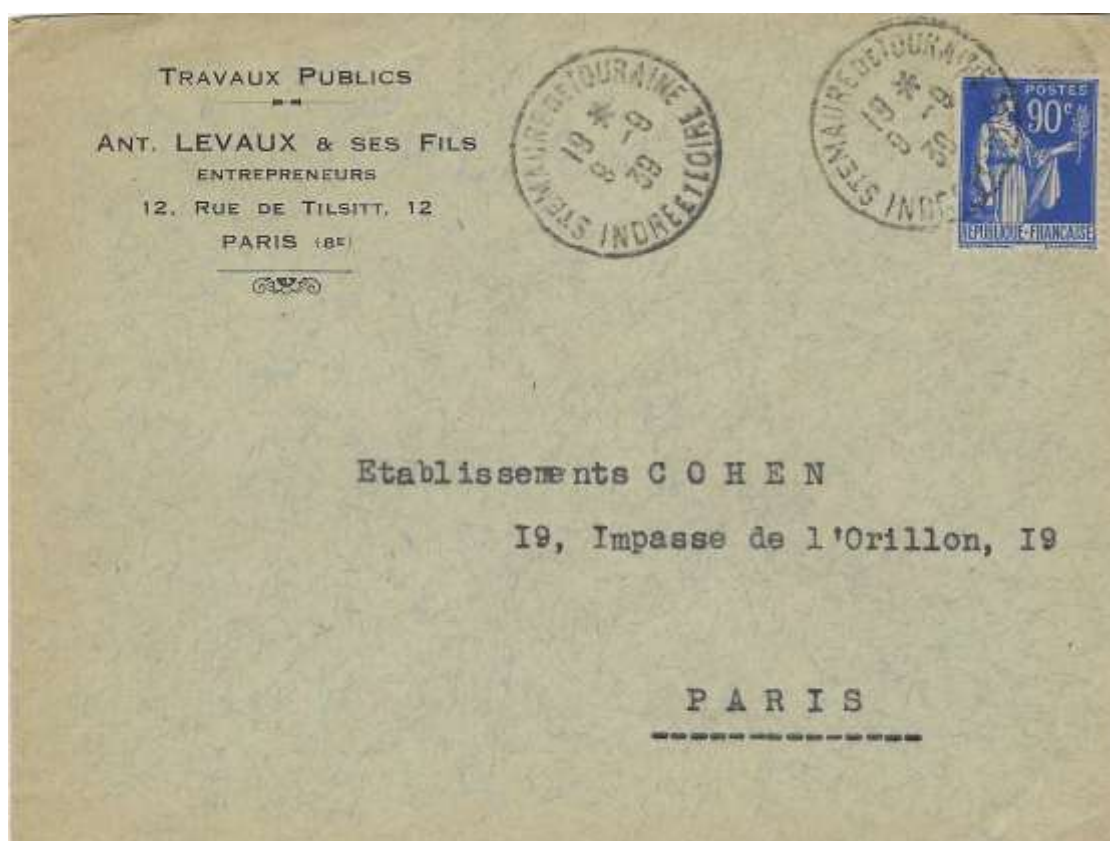
Ste Maure-de-Touraine, timbre à date T15 A « S^{TE}-MAURE ». Lettre (1^o échelon) affranchie Cérés (25c, tarif 01-07-1850), oblitération par **losange grillé**.



Ste Maure-de-Touraine, timbre à date T16. Lettre (1^o échelon) remise à **Sepmes** en main propre au facteur rural (« **OR** » origine rurale) affranchie Cérés (25c, tarif 01-09-1871), griffe **GC 3766**.



Ste Maure-de-Touraine, timbre à date type A4 I « STE ». Carte postale affranchie Marianne de Dulac / chaînes brisées (1 F + 50c, tarif 01-03-1945), postée le 6 septembre 1945.



Ste Maure-de-Touraine, timbre à date type A4 II « STE ». Lettre (1^{er} échelon) affranchie Paix (90c, tarif 17-11-1938), postée le 9 septembre 1939.

3.7.2. Saint-Epain

Population en 1876 : 2.020

Boîte rurale en 1835 de Sainte-Maure

Distribution en janvier 1867, Direction en janvier 1874

AD : 1883 1 boîte sup. / 1884 1 boîte sup. à Courtineau

1886 1 boîte sup. pour la rue du bourg

GC 4759

| | |
|-------------------|-----------------------------|
| 1867/01 – 1868/12 | T22 |
| 1870/07 – 1873/07 | T24 |
| 1874/07 – 1884/00 | T17 |
| 1882/09 | T17 – « OR » – Neuil |
| 1885/09 – 1886/12 | T18IIa |
| 1887/01 – 1892/00 | T18IIb |
| 1887/00 – 1891/07 | A1a |
| 1900/07 | A1b |
| 1893/00 | A? – Boîte urbaine A |
| 1897/05 – 1906/09 | A2 |
| 1907/05 – 1912/11 | A3 |
| 1913/06 – 1947/06 | A4 |
| 1950/06 – 1951/08 | A6 |
| 1952/03 – 1958/05 | A7 |
| 1961/01 – 1972/02 | A8 |
| 1970/07 – 1991/09 | A9a |
| 1992/04 – 2004/07 | A9b |


| | |
|--|--|
|  |  |
| timbre à date type T18 II b | timbre à date type A2 |
|  |  |
| timbre à date type A7 | timbre à date type A9a |



St Epain, timbre à date T24. Lettre (1^o échelon) affranchie Cérès (25c, tarif 01-09-1871), griffe GC 4759.

Boîtes rurales (lettre écrite à)

| | | |
|---|------|---------|
| A | 1891 | Crissay |
| A | 1891 | n.i. |



St. Epain, timbre à date type A3. Lettre (1° échelon) affranchie Semeuse (10c, tarif 16-04-1906), postée le 31 décembre 1908.

3.7.3. Bureaux ouverts après 1901

- **Antogny-le-Tillac**

Population en 1901 : 631

Boîte rurale des Ormes (Vienne) en 1835

- **Maillé**

Population en 1901 : 456

Boîte rurale de Sainte-Maure en 1835

Agence postale ma le 1^{er} juin 1922

vers 1963 RAR

1929/05 – 1942/06 F4



1949/03 – 1951/09 F6

1954/04 – 1960/08 F7

1963/04 – 1968/09 E8

1973/02 – 1984/12 A9a

1993/09 – 2021/12 A9b

| | |
|--|---|
|  |  |
| timbre à date type E8 | timbre à date type A9b Ø28mm |



Maille, timbre à date type F7. Lettre (cachet de la Mairie) en franchise postale postée le 4 août 1960.

• **Marcilly-sur-Vienne**

Population en 1901 : 423

Boîte rurale de Sainte-Maure en 1835

1913 facteur-receveur ma le 16 juin

AD :

1906 boîte à lettre sup. au village de Mariaux

1919/01 – 1947/03 B4



1948/02 – 1951/08 B6

1952/07 – 1962/12 B7

1963/04 – 1968/12 B8

1970/09 – 1986/12 A9a

1988/07 – 2005/12 A9b

| | |
|--|---|
|  |  |
| timbre à date type A9a | timbre à date type A9b |



Marcilly-sur-Vienne, timbre à date type B4. Lettre (1^{er} échelon) pour le Maroc, étiquette « PAR AVION », affranchie « avion survolant Marseille » (1 F 50, dont 50c tarif intérieur pour le Maroc 31-05-1933 et 1 F tarif aérien pour Afrique du Nord 01-08-1929), postée le 23 juin 1933, arrivée le 26 juin 1933 et réexpédiée pour Barrou, affranchie par timbres-poste marocains pour la poste aérienne « avion survolant Casablanca (émission 1922-27) » (2x 1 F + 0,75 F au verso).



- **Neuil**

Population en 1901 : 423

Boîte rurale en 1835 de Sainte-Maure

1906 distribution auxiliaire rurale mise en activité

| | |
|-------------------|-------|
| 1926/04 – 1943/09 | E4 |
| 1944/11 – 1946/08 | F4 |
| 1954/02 – 1954/11 | F7 I |
| 1958/02 – 1959/01 | F7 II |
| 1963/04 | E7 |
| 1968/08 – 1979/12 | A9a |

| | |
|--|---|
|  |  |
| timbre à date type F7 I | timbre à date type E7 |

F7 I : « NEUIL » et « INDRE ET LOIRE » plus large/long, F7 II : plus étroit/court.



Neuil, timbre à date type F7 II. Lettre (1^{er} échelon) affranchie Marianne de Muller / armoiries (20 F + 5 F, tarif 06-01-1959), postée le 20 janvier 1959.

• **Nouâtre**



Population en 1901 : 364

Boîte rurale en 1835 de Sainte-Maure

1920 agence postale avec facteur auxiliaire, fonctionne (1921 confirmation)

1932 transformé en facteur-receveur, arrêté du 22 juillet

| | |
|-------------------|-----|
| 1922/01 – 1947/08 | E4 |
| 1948/04 – 1949/04 | E6 |
| 1952/06 – 1956/01 | F6 |
| 1951/11 – 1955/12 | F7 |
| 1956/04 – 1958/12 | B6 |
| 1956/04 – 1957/10 | B7 |
| 1959/08 – 1969/01 | A8 |
| 1969/05 – 1986/10 | A9a |
| 1990/04 – 2019/04 | A9b |

| | |
|--|---|
|  |  |
| timbre à date type E4 | timbre à date type B6 |



Nouâtre, timbre à date type A8. Carte postale affranchie Marianne de Muller (20 F, tarif 06-01-1959), postée le 7 août 1959.

- **Noyant-de-Touraine**

Population en 1901 : 563

CASS : Noyant devient Noyant-de-Touraine en 1925.

Boîte rurale en 1835 de Sainte-Maure

Vers 1873, création d'un entreposeur en gare de Sainte Maure située à Noyant

Créée le 2 juillet 1905 distribution auxiliaire sans suite

1906 distribution auxiliaire rurale mise en activité

Recette auxiliaire rurale créée 26 mars 1910, ouverture 1er juillet 1910

1915 boîte à lettre supplémentaire à Chezelet

1910 recette auxiliaire rurale depuis le 1er juillet 1921 fermée dernièrement

1923 ouverture agence postale

vers 1963 RAR, supprimé le 28 avril 1973

| | |
|-------------------|---------------------------|
| 1925/07 – 1941/01 | E4 « NOYANT » |
| 1926/05 – 1945/12 | F4 « NOYANT DE TOURAINE » |
| 1948/04 – 1949/07 | F6 « NOYANT DE TOURAINE » |
| 1954/10 – 1960/01 | F7 « NOYANT DE TOURAINE » |
| 1963/04 – 1968/04 | E8 « NOYANT-DE-TOURAINE » |
| 1969/11 | A9a |



Noyant-de-Touraine, timbre à date type E8. Lettre (1° échelon) affranchie armoiries (30c, tarif 18-01-1965), postée le 8 avril 1967.

- **Ports-sur-Vienne**

Population en 1901 : 394

Boîte rurale des Ormes (Vienne) en 1835

AD : 1923 étude pour ouverture agence postale

boîte à lettre sup. village de Limeuil

- **Pouzay**

Population en 1901 : 528



Boîte rurale en 1835 de Sainte-Maure

1905 Boîte à lettre à la gare

1905 Distribution auxiliaire rurale mise en activité le 25 octobre

1923 ouverture agence postale

| | |
|-------------------|-----|
| 1905/11 | E4e |
| 1933/12 – 1945/00 | F4 |
| 1949/04 – 1950/08 | F6 |
| 1955/11 – 1962/07 | F7 |
| 1964/11 – 1971/05 | B8 |
| 1970/09 – 1994/03 | A9a |
| 1995/05 – 2003/07 | A9b |

| | |
|---|--|
|  |  |
| timbre à date type E4e | timbre à date type B8 |



Pouzay, timbre à date type F4 ; carte postale illustrée affranchie Semeuse (20c, tarif 18-07-1932, 5 mots), postée le 14 juin 1936. **Sur cette carte, on voit l'agence postale de Pouzay à gauche.**

- **Pussigny**

Population en 1901 : 290

Boîte rurale en 1835 de Les Ormes (Vienne)

AD : 1913 étude pour ouverture d'une agence postale

- **Ste Catherine-de-Fierbois**

Population en 1901 : 618

Boîte rurale en 1835 de Sainte-Maure

1921 facteur-receveur créé le 16 septembre

1926/10 – 1942/05 B4



1950/11 B6

1954/01 – 1964/08 B7

1964/11 – 1969/04 B8

1970/07 – 1981/10 A9a

1990/05 – 1999/01 A9b

| | |
|---|---|
|  |  |
| timbre à date type B8 | timbre à date type A9b |



Ste Catherine-de-Fierbois, timbre à date type B4. Lettre (1^{er} échelon) affranchie Jeanne d'Arc (50c, tarif 09-08-1926), postée le 27 juillet 1929.

3.8. Résumé des timbres oblitérants 1852 – 1876

Les timbres oblitérants dites "**petits chiffres (PC)**" ont été utilisées de janvier 1852 à janvier 1863. Ce sont des losanges de points, au centre duquel, un ou plusieurs chiffres d'environ 4 mm de haut, désignent la localité du bureau de poste.



PC 854 de Chinon sur Empire non dentelé

Pour réaliser ce timbre oblitérant, l'administration numérote tous les bureaux de poste. A l'époque, on dénombre environ 3800 bureaux de poste. Elle sépare les bureaux de la Métropole des bureaux d'Algérie. Les bureaux de la Métropole sont numérotés dans l'ordre alphabétique à partir du chiffre 1. Puis ce sont les bureaux d'Algérie à partir du chiffre 3704. Jusqu'en 1863, près de 700 nouveaux bureaux de poste sont créés auxquels on attribue un numéro après le 3739. Il existe alors près de 4.500 oblitérations petits chiffres.

Le tableau suivant présente les bureaux situés dans l'arrondissement de Chinon dotés d'un timbre oblitérant type petits chiffres. Le bureau de Gizeux a été créé en mai 1858. Ceci est donc un des nouveaux bureaux qui a obtenu un numéro après 3739.

| Bureau | PC | GC | PC des GC |
|--------------------------|------|------|-----------|
| Avoine | 211 | 263 | 263 |
| Azay-le-Rideau | 219 | 272 | |
| Bourgueil | 488 | 582 | |
| Champigny-sur-Veude | 720 | 866 | |
| La Chapelle-sur-Loire | 742 | 891 | |
| Chinon | 854 | 1017 | |
| Chouzé-sur-Loire | 859 | 1023 | |
| Cinq-Mars-la-Pile | 862 | 1026 | |
| L'Île-Bouchard | 1544 | 1832 | |
| Langeais | 1636 | 1943 | |
| Richelieu | 2669 | 3132 | |
| Sainte-Maure-de-Touraine | 3205 | 3766 | |
| Gizeux | 4037 | 1664 | 1664 |



GC 1017 de Chinon sur Bordeaux



PC des GC 263 d'Avoine sur Cérès

Les timbres oblitérants dites « **gros chiffres (GC)** » ont été introduits vers la fin de 1862 et ont remplacés les petits chiffres. On reprend donc le losange des petits chiffres et on augmente la taille des chiffres de 4 à environ 7 mm. Le classement alphabétique des bureaux de poste en 1862 est devenu obsolète. Donc, l'administration attribue à tous les bureaux de poste un nouveau numéro. Les bureaux de la Métropole sont numérotés de 1 à 4.361. Par la suite, on utilise les numéros de 4.362 à 4.999 et à partir de 6.000 pour les nouveaux bureaux.

Dans notre arrondissement, on a vu l'emploi des timbres oblitérants gros chiffres aux bureaux d'Azay-le-Rideau et de Chinon à partir de janvier 1863 et aux bureaux de L'Île-Bouchard et de Richelieu à partir de février 1863. Mais nous sommes convaincus que ces dates peuvent être améliorées à l'avenir.

L'administration de l'époque, qui disposait en réserve de timbres oblitérants petits chiffres a décidé de les distribuer aux bureaux de postes de province plutôt que de les détruire. Ils devaient servir uniquement lors d'un surcroît de travail. Toutefois, la plupart des bureaux de poste, les ont utilisés

tout à fait normalement. Ils sont appelés « **petits chiffres des gros chiffres (PC des GC)** ». Nous connaissons leur emploi aux bureaux d'Avoine et Gizeux (voir le tableau en haut).

En 1871, les numéros des losanges gros chiffres des bureaux des localités de France devenues allemandes par la paix de Francfort, deviennent disponibles. Ils furent attribués, au fur et à mesure de leur création, aux nouveaux bureaux de Poste dès 1873 et jusqu'en 1876. On les appelle « **remplaçants d'Alsace-Lorraine** ». Ce sont deux bureaux dans l'arrondissement de Chinon qui ont obtenu un tel remplaçant : La Tour-Saint-Gelin, le n° 1752 de Habsheim (Haut Rhin), et Le Camp du Ruchard, le n° 1824 d'Ingwiller (Haut Rhin).

Le tableau suivant présente les bureaux situés dans l'arrondissement de Chinon créés après la numérotation de 1863 :

| Bureau | création | GC |
|------------------|----------|------|
| Saint-Epain | 1867/01 | 4759 |
| Cléré-les-Pins | 1868/01 | 4861 |
| Restigné | 1869/08 | 4996 |
| Saint-Patrice | 1870/01 | 6054 |
| La Tour-St-Gelin | 1874/07 | 1752 |
| Camp-du-Ruchard | 1874/00 | 1824 |

A partir du 1 avril 1876, les timbres oblitérants sont supprimés et les timbres-poste sont oblitérés avec le timbre à date de l'époque.

C'est la fin des gros chiffres, mais ce n'est pas la fin de la numérotation des bureaux. La suppression du numéro d'ordre attribué aux bureaux de poste n'intervient qu'en février 1895 (circulaire de décembre 1894). A partir de 1876 (arrêt des gros chiffres) ce sont plusieurs centaines de bureaux de poste qui seront numérotés ainsi. Ces numéros appelés **numéros blancs** se retrouvent encore sur les timbres descriptifs de chargement et les timbres retour à l'expéditeur (voir chapitre 5.1).






Le tableau suivant présente les bureaux situés dans l'arrondissement de Chinon qui ont obtenus un numéro blanc :




| Bureau | création | n° blanc |
|------------|----------|-------------------|
| Benais | 1889/03 | 6799 ¹ |
| Huismes | 1891/12 | 8025 |
| Rigny-Ussé | 1891/12 | 8068 |
| Lerné | 1894/08 | 8624 |
| Continvoir | 1894/05 | 8642 |

¹ Le numéro blanc 6799 a été d'abord attribué au bureau d'Aullène en Corse en 1880/04. Le bureau a été fermé en 1889/01. Le 6799 étant disponible a été redistribué au bureau de Benais qui a été devenu un bureau facteur boîtier en 1889/03. Benais a eu une recette auxiliaire depuis 1888/01, mais les recettes n'ont pas obtenu des numéros blancs.



4. Les Timbres à Date Spéciaux des Bureaux Temporaires







4.1. Les Premiers Jours







| Date | Commune | Description | Timbre spécial |
|------------|-----------------------|--|---|
| 1987/05/09 | Azay-le-Rideau | Premier jour de l'émission du timbre de Château d'Azay-le-Rideau |  |
| 2017/05/14 | Azay-le-Rideau | Premier jour de l'émission « Les Châteaux » (Europa) – Chambord, Azay-le-Rideau, Chenonceau. |  |
| 1993/04/24 | Chinon | Premier jour de l'émission du timbre de Chinon |  |
| 2010/06/14 | L'Île-Bouchard | Premier jour de l'émission du timbre « art romain » (L'Île-Bouchard) |  |
| 1968/05/04 | Langeais | Premier jour de l'émission du timbre du Château de Langeais |  |





| | | | |
|------------|-------------------|--|--|
| 2008/07/05 | Richelieu | Premier jour de l'émission du timbre du cardinal et de la ville de Richelieu |  |
| 2008/03/29 | Rigny-Ussé | Premier jour de l'émission du timbre du Château d'Ussé (série « Portraits de France ») |  |
| 1997/03/01 | Tavant | Premier jour de l'émission du timbre « Fresques Romanes de l'église de Tavant » |  |

4.2. Les Journées et Fêtes du Timbre


| Date | Commune | Description | Timbre spécial |
|------------|---------------|---|---|
| 1969/03/15 | Chinon | Journée du Timbre 1969 : motif « omnibus de transport des facteurs » |  |
| 1975/03/08 | Chinon | Journée du Timbre 1975 : motif « facteur sous la II ^e République » |  |







| | | | |
|------------|---------------|--|---|
| 1983/02/26 | Chinon | Journée du Timbre 1983 : motif « œuvre de Rembrandt » |  |
| 1988/03/12 | Chinon | Journée du Timbre 1988 : motif « Fourgon – Transport des Dépêches » |  |
| 1992/03/07 | Chinon | Journée du Timbre 1992 : motif « Les métiers de la Poste » |  |
| 1996/03/16 | Chinon | Journée du Timbre 1996 : motif « Semeuse 1903 » |  |
| 2000/03/11 | Chinon | Fête du Timbre 2000 : motif « Tintin » |  |
| 2002/03/16 | Chinon | Fête du Timbre 2002 : motif « Boule & Bill » |  |






| | | | |
|------------|---------------|--|---|
| 2004/03/06 | Chinon | Fête du Timbre 2004 : motif « Disney 1934 – 2004 » |  |
| 2006/02/25 | Chinon | Fête du Timbre 2006 : motif « Spirou » |  |
| 2008/03/01 | Chinon | Fête du Timbre 2008 : motif « Tex Avery » et trois de ses personnages, le chien Droopy, le Loup et la Girl |  |
| 2010/02/27 | Chinon | Fête du Timbre 2010 : motif « Le timbre fête l'eau » |  |
| 2012/10/13 | Chinon | Fête du Timbre 2012 : motif « Le timbre fête le feu » |  |
| 2014/10/11 | Chinon | Fête du Timbre 2014 : motif « Le timbre fait sa danse » |  |

| | | | |
|--------------------------|---------------|---|---|
| 2016/10/08 | Chinon | Fête du Timbre 2016 : motif « Le timbre fait sa danse » |  |
| 2019/03/09 | Chinon | Fête du Timbre 2019 : motif « Les voitures de style », 100 ans de la marque Citroën |  |
| 2022/03/12 2022/03/13 | Chinon | Fête du Timbre 2022 : motif « Le timbre prend le train » |  |
| 2024/03/09 2024/03/10 | Chinon | Fête du Timbre 2024 : motif « voyage au fil de l'eau » |  |

4.3. Les Evénements

| Date | Commune | Description | Timbre spécial |
|------------|---------------|--------------------------------------|---|
| 1992/11/27 | Avoine | Exposition régionale « Marcel Paul » |  |

| | | | |
|------------|-----------------------|---|---|
| 1997/07/05 | Azay-le-Rideau | Commémoration de l'émission la nouvelle série des "prêt-à-poster" illustrées : CHÂTEAUX DE LA LOIRE |  |
| 1990/10/20 | Chinon | Congrès Philatélique Régional Maine-Anjou-Touraine |  |
| 1991/05/09 | Chinon | Le Train International de Enfants |  |
| 1994/08/06 | Chinon | Marché François Rabelais |  |
| 2012/09/29 | Chinon | XIX° Exposition des Electriciens et Gaziers |  |
| 1984/05/06 | Richelieu | Centenaire de la ligne Ligré-Rivière à Richelieu |  |

| | | | |
|------------|------------------|---|---|
| 1990/08/26 | Richelieu | Année Internationale des Droits des Enfants / Education pour la Paix / Club UNESCO René Maneu |  |
| 1991/08/25 | Richelieu | Droits des Animaux Droits des Enfants / Education pour la Paix / Club UNESCO « René Maneu » |  |
| 1992/08/30 | Richelieu | Droits des Animaux - Droits des Enfants / Education pour la Paix / Club UNESCO René « Maneu » |  |
| 1994/08/27 | Richelieu | 1494.1994 Rabelais en Touraine, illustration : Gargantua |  |
| 1994/07/09 | Seuilly | 1494.1994 Rabelais en Touraine, illustration : La Devinière |  |

5. Autres Marques Postales employées dans l'arrondissement de Chinon

5.1. Les Timbres à date du service télégraphique à Chinon

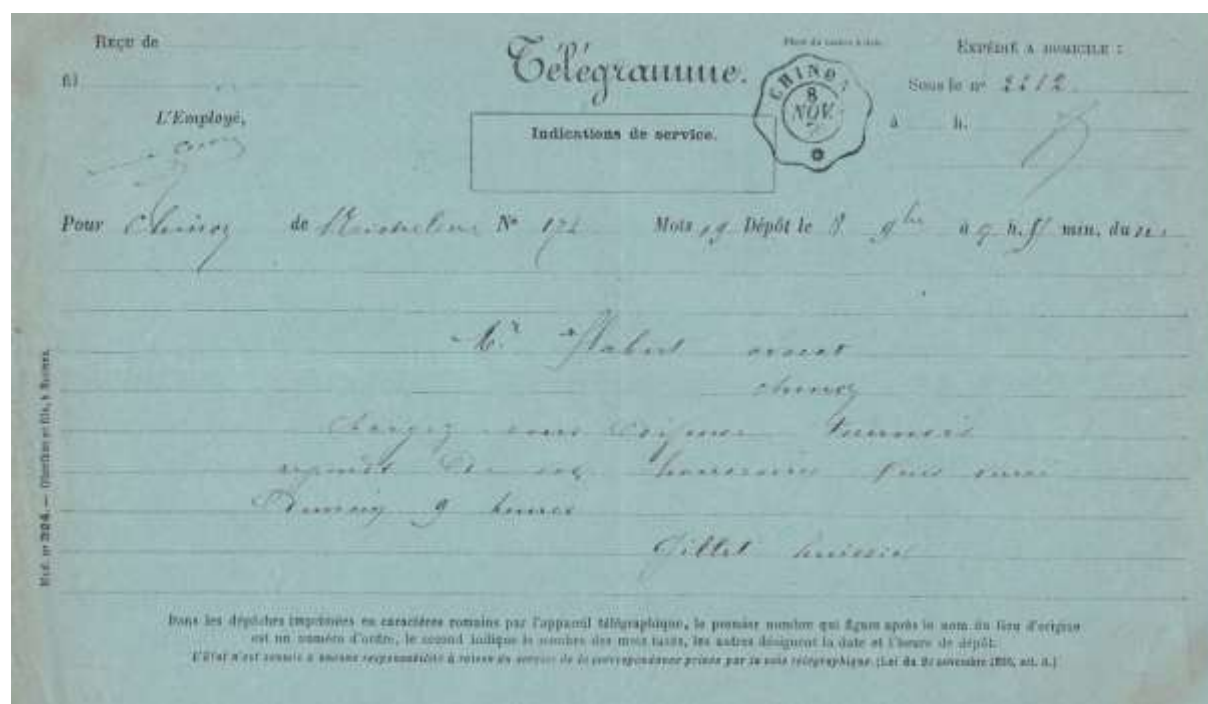
Le **télégraphe** est un système destiné à transmettre des messages, appelés télégramme, d'un point à un autre sur de grandes distances, à l'aide de codes pour une transmission rapide et fiable. (Wikipédia)

En 1822 est décidé la construction de la ligne télégraphique optique système Chappe PARIS à BAYONNE ; elle traverse le département d'Indre et Loire. 5 stations jalonnent ce parcours en arrondissement de Chinon, en venant de PARIS sont : STE CATHERINE DE FIERBOIS – STE MAURE DE TOURAINE – MAILLE – PORTS SUR VIENNE – MARIGNY MARMANDE (Coulon, Lavenas, 2021).

En France, en 1837, une loi donne le monopole télégraphique à l'Etat. En 1845, la première ligne de télégraphie électrique est construite entre Paris et Rouen. En 1846, une autre ligne télégraphique électrique est construite à la place de l'ancienne ligne de télégraphie optique entre Paris et Lille. Le 1^{er} mars 1851, le télégraphe est mis à disposition du public. Celui-ci n'était auparavant qu'un instrument du gouvernement.

Le télégraphe arrive à Chinon. Les commerçants de Chinon ne voulaient pas être en reste dans cette évolution technologique et demandèrent donc en 1858 par une lettre adressée au Sous-Préfet de Chinon que Chinon soit raccordée aux services télégraphiques. (cf. à la page suivante : « Il y a 90 ans – les négociants de Chinon réclamaient l'installation du télégraphe », La Nouvelle République, 1948.)

[En 1859] « il fut établi une première ligne télégraphique à Chinon dans un bureau installé dans une partie d'une maison quai Charles VII. Mais, le 13 février 1870, le Conseil décida son transfert dans un bureau joignant au nord la rue Rabelais mais sans sortie sur cette rue, au sud le quai Jeanne d'Arc et à l'ouest une ruelle devenue, après élargissement, la rue du Mûrier. (D'après Henry Brocourt, 1973, chapitre « administration et services publics de Chinon »)



Chinon, timbre à date ondulé du bureau télégraphique avec un fleuron : Télégramme (imprimé modèle 324) de Richelieu, arrivé le 8 novembre 1876.

IL Y A 90 ANS

Les négociants chinonais réclamaient l'installation du télégraphe

Voici un peu plus de cent ans, la télégraphie électrique, perfectionnée par Wheatstone et Morse, partait à la conquête du grand public. Cette invention, qui effaçait l'ingénieuse machine à bras de Chappe, était adoptée en 1844. Elle fut rapidement connue. Il n'échappait à personne qu'elle rendrait d'immenses services, et à Chinon, en 1858, les commerçants, par une lettre adressée au Sous-Préfet, réclamaient l'installation du télégraphe, dans leur ville.

A LA RECHERCHE D'UN LOCAL

Au cours de la séance du 1^{er} août 1858, le maire de Chinon donnait lecture d'une lettre du Sous-Préfet, l'informant que Son Excellence le Ministre de l'Intérieur, après avoir pris connaissance de la demande des commerçants chinonais pour l'établissement d'un bureau du télégraphe acceptait, à condition, que la ville de Chinon s'engage à mettre à la disposition de l'administration un local convenable pour le logement et le service de l'employé, moyennant quoi le service serait fait par un agent, de 9 h. à midi et de 2 h. à 7 h. du soir.

Cela mettait la ville dans l'embarras car, l'histoire étant souvent un recommencement, il n'était pas facile de trouver un local. Les loyers étaient fort chers et le budget municipal difficile à équilibrer.

Le sous-préfet, pressant ces embarras proposait à la ville une partie du bâtiment de la Sous-Préfecture pour loger l'employé du télégraphe. Le conseil s'empessa d'accepter cette proposition. L'affaire suivit son petit bonhomme de chemin, tant et si bien, qu'un an après le 4 août 1859, rien n'était réalisé.

ET DE CREDITS

Le maire fit le nécessaire auprès de l'administration et l'inspecteur de Tours demanda les plans du local, se transporta à Chinon, quelques mois après, examina ledit local et dressa la liste des travaux à exécuter pour le rendre propre à l'usage qui lui était demandé.

Le devis s'élevait à 3.500 frs. Les édiles, au cours d'une réunion décidèrent de voter 2.000 frs pour ces travaux, espérant que les négociants, premiers intéressés ajouteraient le complément.

Une nouvelle difficulté surgit peu après. L'Etat n'acceptait pas la proposition de la municipalité, et demandait que la ville veuille bien supporter tous les frais de l'installation. Finalement, la chose s'arrangea. Les principaux commerçants de

la cité ouvrirent une souscription, et la ville put voter les crédits.

LES MEFAITS DE L'HUMIDITE

La série des déboires n'était pas close pour autant. Volla que 10 ans après, en 1869, l'inspecteur du télégraphe déclare « La maison est tellement humide et malsaine, que les appareils s'y détériorent très promptement et que la santé des agents en est compromise ». Pour ces motifs, il demande que l'on donne congé dans un délai très court à l'employée, une dame Tessier, et que l'on s'occupe de trouver un local plus convenable. Le conseil chargea une commission de trouver le local désiré.

La commission mit quatre mois à le découvrir.

Finalement, elle jeta son dévolu sur un immeuble appartenant à M. Faucon, situé quai Jeanne d'Arc, et qui était libre à la Saint-Jean. Le prix du loyer était de 650 frs par an. La ville essaya d'obtenir de l'administration du télégraphe une participation à cette charge. Mais en vain.

Elle fut même obligée de payer une grosse part des importants travaux de transformation du local, qui devait comprendre : « une galerie vitrée pour l'attente des usagers ». Ensuite elle put « jouir de la maison en bon père de famille, sans y commettre, ni laisser faire de dégâts, ni dégradations ».

Le télégraphe a dû rester dans l'immeuble Faucon jusqu'à expiration du bail en 1882. Après quoi la Poste fut sans doute installée, pour un court délai, dans l'immeuble dit de l'ancienne comédie, quai Charles-VII. Après quoi elle déménagea encore, pour retrouver le quai Jeanne d'Arc où elle est actuellement.

De nos jours l'administration des P.T.T. est moins exigeante en ce qui concerne le financement des travaux. Le bel hôtel des postes terminé en 1939, a été construit par les P.T.T. sur un terrain, donné par la ville. On sait que son inauguration officielle n'a pu se faire. Elle devait avoir lieu en septembre, quand la guerre fut déclarée.

Toutefois si l'administration des P.T.T. consent à payer l'édification de ses immeubles, elle oblige les collectivités locales à régler les frais de pose des boîtes aux lettres, ou de panneaux indicateurs sur les bâtiments, comme celui qui est demandé, à l'intention des étrangers, qui la plupart du temps prennent notre poste pour une banque.




Source :
La Nouvelle
République, 1948.



timbre sans date
du bureau
télégraphique

Les timbres employés par le bureau télégraphique de Chinon. Suite à nos observations, nous connaissons quatre timbres spéciaux. Au début, le bureau télégraphique frappa un timbre sans date en rouge au verso des télégrammes (à gauche). Pendant des années 1870, comme dans tous les autres bureaux télégraphiques en France, on introduira un timbre à date ondulé avec fleuron qui a été remplacé par un timbre octogonal début des années 1880. Finalement, on utilisa un timbre à date type A2 où la levée a été remplacée par un « T » en majuscule (*tous en bas*). Déjà depuis 1887, le bureau télégraphique data les télégrammes avec les mêmes types de timbres à date utilisés par le bureau postal. Nous avons vu les types A2, A3, A4, A6, A9a et A9b. Typiquement, les frappes de ces timbres à date ne montrent pas la levée dans le bloc dateur, mais une étoile qui la remplace. Pendant la deuxième guerre mondiale, en 1940, les télégrammes ne portent pas des empreintes de timbres à date. Ils ont été datés par des mentions

manuscrites.

| | | | | | |
|---|--------------------------------------|---|-------------------------|---|----------------------------------|
|  | timbre à date ondulé avec un fleuron |  | timbre à date octogonal |  | timbre à date type A2 avec « T » |
|---|--------------------------------------|---|-------------------------|---|----------------------------------|

Premières et dernières dates vues des timbres spéciaux du bureau télégraphique de Chinon :

| | |
|-------------------|--|
| 1865/03 – 1866/02 | timbre sans date |
| 1876/11 | timbre à date ondulé avec un fleuron |
| 1882/07 – 1890/09 | timbre à date octogonal |
| 1887/09 – 1888/11 | timbre à date type A2 avec « T » dans le bloc dateur |



Chinon, timbre à date type A2 avec « * » : Télégramme (imprimé modèle 700) de Caen, arrivé le 19 avril 1893.

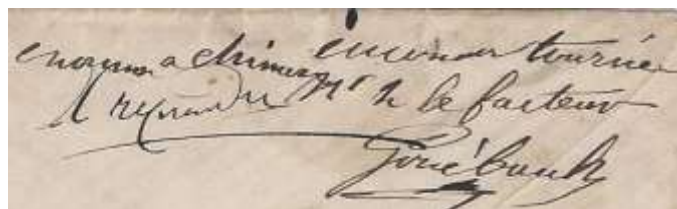
5.2. Les Marques « RETOUR / A L'ENVOYEUR » avec Numéro du Bureau

Les marques « RETOUR / A L'ENVOYEUR » avec numéro du bureau du système de numérotation de 1862/63 ont été introduites le 1^{er} juin 1866. Donc, cette marque porte le même numéro que le timbre oblitérant dit GC de ce bureau. Elle est appliquée sur les lettres réexpédiées à l'expéditeur.

L'instruction générale des Postes de 1868 précise : « Avant leur réexpédition, ces objets doivent être inscrits nominativement sur un registre n° 22, 2^e partie, à consulter en cas de réclamation ; indépendamment de la cause de non-distribution, ils reçoivent, sur leur suscription, l'application, à l'encre rouge, d'un timbre : Retour à l'expéditeur ; la résidence du destinataire est biffée à l'encre rouge et remplacée par le nom du bureau d'origine... »

Fin mars 1876, l'Administration Générale des Postes supprime les timbres oblitérants. Cependant, la numérotation des nouveaux bureaux continue. Elle est dénommée **NUMÉROS BLANCS** qui commence au numéro 6450 (Marlieux, dans l'Ain) jusqu'au 8859 (Perrignier, Haute-Savoie). Après ce chiffre, la Poste abandonnera toute numérotation dès février 1895 (Bulletin mensuel des Postes n° 14 Décembre 1894), et pour les nouveaux bureaux créés après cette date, la marque « RETOUR / A L'ENVOYEUR » ne porte plus de numéro.

Les marques existantes ne seront remplacées par les nouvelles qu'au fur et à mesure de leur mise hors service pour cause d'usure ou de perte. Par conséquent, on les trouve même jusqu'aux années 2000.

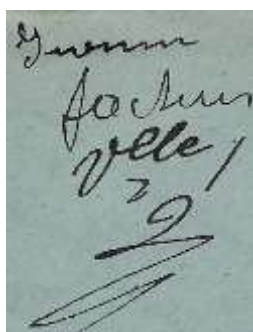
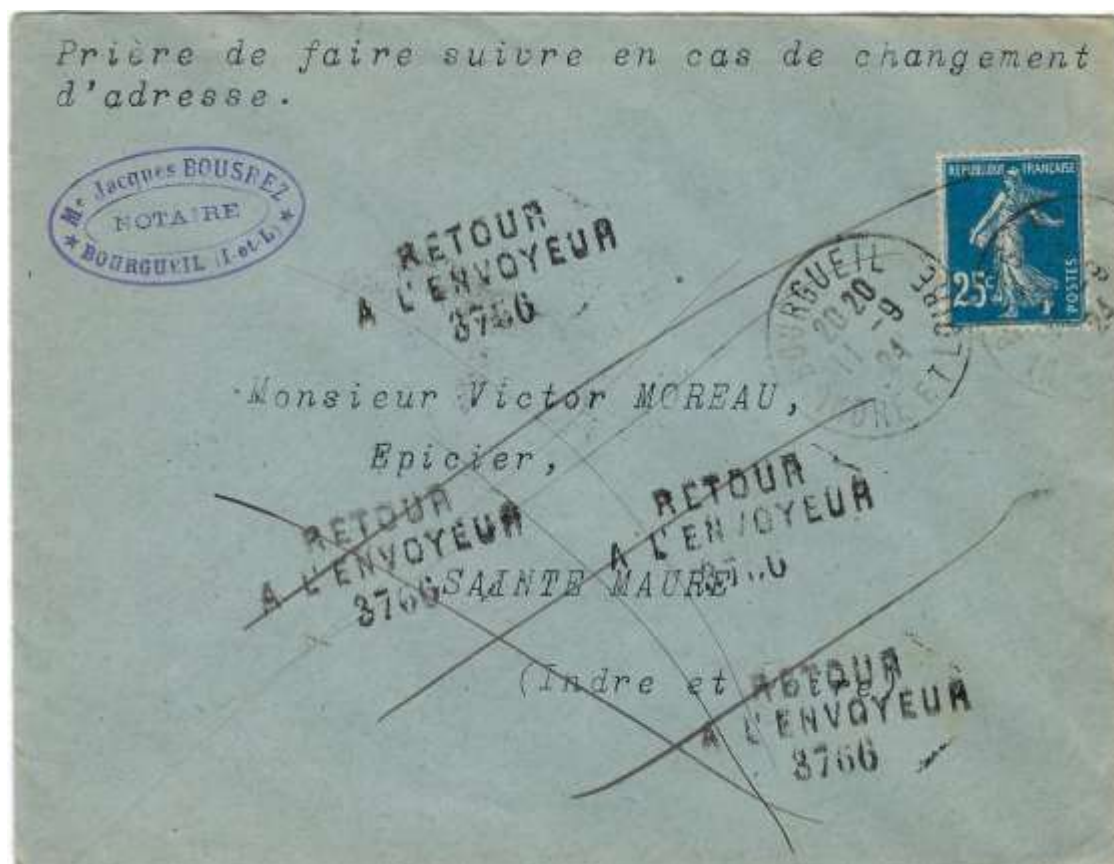


Chinon, marque « RETOUR / A L'ENVOYEUR / 1017 » (en rouge). Lettre (1^{er} échelon) de Bressuire pour Thouars affranchie Cérès (25c, tarif 01-09-1871), postée le 8 décembre 1874, acheminée à Chinon St. Jacques (mention manuscrite), au verso la mention manuscrite du facteur :

« inconnu à Chinon ». La lettre a été marquée « RETOUR...1017 » (numération GC) et retournée au bureau de Bressuire.

La frappe du timbre « RETOUR / A L'ENVOYEUR » avec numéro est d'abord en rouge. Une décision en date du 16 mars 1895 a supprimé l'usage de l'encre grasse rouge pour l'apposition du timbre à date, des timbres spéciaux et griffes quelconques comme P.P., timbre descriptif, timbre

CHARGE, R, RETOUR / A L'ENVOYEUR, etc... En conséquence, l'encre grasse noire sera la seule utilisée dans le service.... (Article 714, 2e paragraphe : Supprimer à l'encre rouge.)



Ste Maure-de-Touraine, marque « RETOUR / A L'ENVOYEUR / 3766 » (en noir). Lettre (1^{er} échelon) de Bourgueil pour Ste Maure-de-Touraine affranchie Semeuse (25c bleu, tarif 25-03-1924), postée le 11 septembre 1924 (timbre à date type A4), au verso la mention manuscrite du facteur : « Inconnu ». La lettre a été marquée « RETOUR...3766 » (numération GC) et retournée au bureau de Bourgueil.

Le tableau suivant donne une liste des numéros GC et des numéros blancs et montre les premières dates vues (pdv) et les dernières dates vues (ddv) des marques de RETOUR employées par les bureaux situés dans l'arrondissement de Chinon.

Les marques « RETOUR A L'ENVOYEUR »

| Numération des bureaux du système GC | | | |
|--------------------------------------|--------------------------|------------|------------|
| N° | Commune | pdv | ddv |
| 263 | Avoine | 1922/04/28 | |
| 272 | Azay-le-Rideau | 1930/06/21 | 1994/05/26 |
| 582 | Bourgueil | 1926/11/15 | |
| 866 | Champigny-sur-Veude | 1874/05/21 | |
| 891 | La Chapelle-sur-Loire | | |
| 1017 | Chinon | 1871/11/06 | 1963/06/27 |
| 1023 | Chouzé-sur-Loire | | |
| 1026 | Cinq-Mars-la-Pile | 1928/09/10 | |
| 1664 | Gizeux | 1892/02/20 | |
| 1752 | La Tour-Saint-Gelin | | 1973/11/19 |
| 1824 | Camp-du-Ruchard | | 1960/10/28 |
| 1832 | L'Île-Bouchard | 1898/06/03 | 1955/10/06 |
| 1943 | Langeais | | |
| 3132 | Richelieu | 1924/09/11 | 1934/09/24 |
| 3766 | Sainte Maure-de-Touraine | 1902/03/17 | 1926/04/24 |
| 4759 | Saint Epain | | 1967/05/26 |
| 4861 | Cléré-les-Pins | | |
| 4996 | Restigné | | |
| 6054 | Saint Patrice | | |

RETOUR
A L'ENVOYEUR
1752

RETOUR
A L'ENVOYEUR
3132

RETOUR
A L'ENVOYEUR
3766



Azay-le-Rideau, marque « RETOUR / A L'ENVOYEUR / 272 » (en noir). Lettre verte (1^{er} échelon) de Rivarennes affranchie Marianne de Bicentenaire (2F40, tarif écopli 05-07-1993), postée le 26 mai 1994 (timbre à date type A9b). L'adresse étant incomplète la lettre a été marquée au bureau d'Azay-le-Rideau « **RETOUR...272** » (numération GC), emploi bien tard de cette marque.

Numération des Bureaux par des Numéros Blancs

| N° | Commune | pdv | ddv |
|------|------------|------------|-----|
| 6799 | Benais | | |
| 8025 | Huismes | | |
| 8068 | Rigny-Ussé | | |
| 8624 | Lerné | | |
| 8642 | Continvoir | 1897/03/01 | |



*Refusée au facteur
No sentier*

Continvoir, marque « RETOUR / A L'ENVOYEUR / 8642 » (en noir). Lettre recommandée de Chinon pour Benais affranchie Sage (40c, dont 15c pour le port (tarif 01-05-1878) et 25c pour le droit fixe de recommandation (tarif 01-07-1892)), postée le 1^{er} mars 1897 (timbre à date type A2 II), acheminée à Continvoir (mention manuscrite *en rouge*), *au verso* la mention

manuscrite : « Refusée au facteur ». La lettre a été marquée « RETOUR...8642 » (numéro blanc) et retournée au bureau de Chinon.

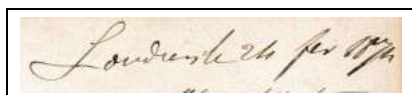
5.3. Les Marques ovales « BM » des Boîtes Mobiles

Une boîte mobile est une boîte-aux-lettres pouvant être décrochée de son support pour être transportée fermée et présentée à un agent des postes autorisé à en effectuer la levée. Son support peut lui-même être fixe, lorsqu'elle est implantée devant les gares de chemin de fer, par exemple, ou mobile, lorsqu'elle est accrochée à un véhicule (voiture, train, tram etc.).

Les boîtes mobiles accrochées à un véhicule sont destinées à faciliter l'accès du public aux services du courrier, et à accélérer la transmission de ce courrier, dans des régions mal desservies par les chemins de fer. En France, le service des boîtes mobiles est généralisé en 1865.

Dans ce chapitre, nous nous concentrons sur les boîtes mobiles accrochées aux voitures des courriers d'entreprise (voitures de transport de dépêches par route). Toutes les lettres trouvées dans ces boîtes mobiles étaient frappées d'une **marque « boîte mobile (BM) »**.

Lorsque le courrier d'entreprise arrivait devant un bureau de poste de son parcours (bureau intermédiaire), il décrochait la boîte de la voiture et l'apportait à l'intérieur du bureau pour ouverture par un agent des Postes assermenté. Le receveur du bureau intermédiaire frappe son timbre **BM** sur les lettres qu'il a conservées, **après** le départ du courrier. La frappe du timbre **BM** sur les lettres en transit est donc *a priori* effectuée par le bureau placé au terminus du parcours du courrier. Par conséquent, tous les bureaux traversés par un parcours d'un courrier d'entreprise ont été dotés d'une marque boîte mobile.



Carte postale précurseur affranchie Cérés (15c, tarif 15-01-1873) écrite à Loudun pour Rouen, traitée par le bureau de Chinon, le 24 février 1874 (timbre à date type T17, GC 1017) et arrivée à Rouen le 25 (timbre à date type T17). En interprétant le règlement de l'administration de Poste, c'est le bureau de **Chinon** qui a frappé la marque **boîte mobile (marque ovale « BM »)**. Cette carte postale nous laisse supposer qu'il y a eu une boîte mobile fixée à un wagon du chemin de fer de Bressuire à Chinon de novembre 1873 à avril 1875. L'expéditeur à Loudun a probablement glissé sa carte postale dans cette boîte mobile pendant l'arrêt du train à la gare de Loudun. Elle a été levée au bureau terminus à Chinon qui a vérifié et oblitéré l'affranchissement ainsi qu'a frappé son ovale **BM**. A partir du mai 1875, ce service d'une boîte mobile a été amélioré par le service d'un courrier-convoyeur établi entre Bressuire et Tours (cf. chapitre 6.3).



De 1865 à 1867, la marque « boîte mobile » était un timbre à date type T15 ou T22 portant dans sa couronne l'indication Boite Mobile en entier ou en abrégé. Dans l'arrondissement de Chinon, les bureaux de Bourgueil et Gizeux sont les seuls bureaux dotés d'un tel timbre à date type T15 « **BOURGUEIL / BOITE MOBILE** », resp. T22 « **GIZEUX / BOITE MOBILE** ».

Depuis janvier 1867 et jusqu'à 1911, les lettres jetées dans les boîtes mobiles des courriers d'entreprise reçoivent une marque ovale **BM**, permettant au bureau vérificateur d'en déterminer l'origine, et d'en contrôler l'affranchissement.



En 1865/67, au moment de la création des services des boîtes mobiles, le réseau des chemins de fer dans l'arrondissement de Chinon ne se composa que de la ligne de Tours à Nantes par Langeais et Port-Boulet et de la ligne de Tours à Bordeaux par Sainte Maure-de-Touraine. Une troisième ligne de Tours aux Sables-d'Olonne par Azay-le-Rideau, Chinon, Loudun et Thouars était sous construction. Le 11 novembre 1873, la ligne venant de Thouars arriva à Chinon-St. Lazare. La gare de Chinon fut inaugurée le 28 septembre 1874.

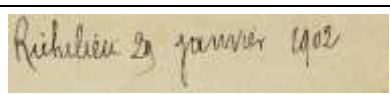
Il fallait donc organiser plusieurs courriers d'entreprise au nord et au sud de la Loire pour relier le milieu rural à la poste ferroviaire ce que nous montre le tableau au-dessous. Il nous donne les bureaux de poste situés dans l'arrondissement de Chinon qui nous sont connus soit comme bureau intermédiaire soit comme bureau au terminus des parcours des courriers d'entreprise traversant le Chinonais.

| Les Marques ovales BM des Boîtes Mobiles | | | |
|--|------------|----------------------|-----------------------|
| Bureau de Poste | Date | écrite à | Destination |
| AVOINE | 1873/09/15 | | Tours |
| AZAY-LE-RIDEAU | 1878/05/06 | | Azay-le-Rideau |
| AZAY-LE-RIDEAU | 1891/01/13 | | Sainte-Maure |
| BOURGUEIL | 1905/11/14 | Restigné (?) | Saumur |
| CHAMPIGNY-SUR-VEUDE | 1872/07/02 | Champigny-sur-Veude | Surgères (17) |
| CHINON | 1874/02/24 | Loudun | Rouen |
| CHINON | 1874/11/17 | Thouars | Moncontour (79/86) |
| CHINON | 1874/12/31 | Loudun | Azay-le-Rideau |
| CINQ-MARS-LA-PILE | 1877/10/06 | Gare de Cinq-Mars | La Briche (Rillé) |
| CINQ-MARS-LA-PILE | 1877/01/02 | Mazières-de-Touraine | Tours |
| GIZEUX | 1869/03/20 | La Briche (Rillé) | Paris |
| GIZEUX | 1869/03/29 | | Savigné-sur-Lathan |
| L'ILE-BOUCHARD | 1873/06/23 | Richelieu | Saumur |
| L'ILE-BOUCHARD | 1903/01/30 | Richelieu | Bourg St Léonard (61) |
| LANGEAIS | 1902/06/01 | Langeais | Loches |
| LANGEAIS | 1903/04/29 | Cinq-Mars | St Avertin |
| LANGEAIS | 1910/00/00 | | Angleterre |
| RICHELIEU | 1903/08/30 | Richelieu | Le Lude (72) |
| GARE de PORT-BOULET | 1874/06/12 | | |
| GARE DE STE MAURE | 1874/11/06 | | Richelieu |
| GARE DE STE MAURE | 1888/12/26 | Richelieu | Neuville (86) |
| GARE DE STE MAURE | 1893/12/23 | Richelieu | Port d'Envaux (17) |
| GARE DE STE MAURE | 1901/02/21 | Richelieu | Bourg St Léonard (61) |
| GARE DE STE MAURE | 1901/03/08 | | Chinon |

Basé sur l'emploi des timbres à date T15 « BOURGUEIL / BOITE MOBILE », T22 « GIZEUX / BOITE MOBILE » et T22 « RILLÉ / BOITE MOBILE » (arrondissement de Tours) en 1865/66 et les lettres traitées par les bureaux de Gizeux et Rillé en 1869, on peut conclure l'existence d'un courrier d'entreprise entre Rillé et Bourgueil avec une liaison aux bureaux ambulants passant la gare de Port-Boulet.

En plus, les archives départementales nous donnent une information sur un parcours créé en 1864 : Le service des dépêches de Chinon à Richelieu fut remplacé par un courrier allant de la gare de Sainte-Maure à Richelieu par l'Île-Bouchard et Champigny-sur-Veude. Suite aux données du tableau, ce courrier est devenu un courrier d'entreprise avec boîte mobile en 1872, le plus tard (lettre de Champigny-sur-Veude). Il semble que la halte à Champigny-sur-Veude a été supprimée probablement lors du lancement d'un courrier-convoyeur sur la ligne de Ligré-Rivière à Richelieu (vers 1885 (?)) (cf. la carte postale en bas : écrite à Richelieu et levée à L'Île-Bouchard, pas à Champigny-sur-Veude).

A partir de 1873, les relais de postes sont supprimés et remplacés par des courriers d'entreprise là où il n'y a pas de chemin de fer. Cet événement plus les données du tableau nous laissent conclure que tous les autres courriers d'entreprise avec service de boîte mobile en Chinonais ont été créés après cette date.



Carte postale (EP Mouchon 10c, tarif 22-03-1902) écrite à Richelieu pour Bourg-St. Léonard (Orne), traitée par le bureau de L'Île-Bouchard, le 30 janvier 1903 (timbre à date type A2 II),

passée par le bureau de la Gare de Ste Maure (timbre à date type A2) et arrivée à Bourg-St. Léonard le 31 (timbre à date type A2). En interprétant le règlement de l'administration de Poste, c'est l'entreposeur en gare de Sainte-Maure qui a frappé la marque **boîte mobile (marque ovale « BM »)**. La carte postale nous montre que le parcours d'un courrier d'entreprise de Richelieu à la gare de Sainte Maure a été toujours utilisé en 1903. L'expéditeur à Richelieu a glissé sa carte postale dans cette boîte mobile. Elle a été levée au bureau de L'Île-Bouchard qui a vérifié et oblitéré l'affranchissement (le 30 janvier). Il a inclus la carte postale dans une liasse, et a replacé celle-ci dans la boîte mobile. Le lendemain, à l'arrivée du courrier d'entreprise à la gare de Sainte Maure (le 31 janvier), l'entreposeur en gare a extrait la liasse de la boîte et l'a triée, frappant son timbre à date et son ovale **BM** au recto.



Lettre (1^{er} échelon) écrite à la gare de Cinq-Mars (à voir en bas) pour la Briche près Rillé, affranchie Sage (25c type II, tarif du 1^{er} janvier 1876), traitée par le bureau de Cinq-Mars, le 6 octobre 1877 (timbre à date type T18 I), arrivée à Rillé le même jour (timbre à date T18 II au verso). En interprétant le règlement de l'administration de Poste, c'est le bureau de **Rillé** qui a frappé la marque **boîte mobile (marque ovale « BM »)**. La lettre nous laisse supposer qu'il y eu un parcours d'un courrier d'entreprise entre la gare de Cinq-Mars et Rillé. A la gare de Cinq-Mars, ce parcours a probablement eu une correspondance avec les courriers-convoyeurs de la ligne ferroviaire Tours – Angers – Nantes. On peut donc supposer que le chef de gare de Cinq-Mars a profité d'une halte de la voiture à la gare et a glissé sa lettre dans la boîte mobile. La boîte mobile a été levée au bureau intermédiaire de Cinq-Mars qui a interprété les directives de l'administration en vérifiant et annulant l'affranchissement à l'aide de son timbre à date avant d'inclure la lettre dans une liasse, et de replacer celle-ci dans la boîte. A l'arrivée du courrier d'entreprise au bureau de Rillé, le receveur a extrait la liasse de la boîte et l'a triée, frappant son timbre à date au verso et son ovale **BM** au recto.





Lettre (1^{er} échelon) écrite à Cinq-Mars pour St. Avertin, affranchie Mouchon retouché (15c, tarif du 1^{er} mai 1878), traitée par le bureau de Langeais, le 28 avril 1903 (timbre à date type A2), passée par le bureau de Tours-Gare (timbre à date type A3 *au verso*) et arrivée à St. Avertin le même jour (timbre à date type A2 *au verso*). En interprétant le règlement de l'administration de Poste, c'est le bureau de **Langeais** qui a frappé la marque **boîte mobile (marque ovale « BM »)**. La lettre nous laisse supposer qu'il y eu un *parcours d'un courrier d'entreprise empruntant la route de la levée de la Loire en aval jusqu'à Langeais. L'expéditeur à Cinq-Mars a probablement glissé sa lettre dans cette boîte mobile. Elle a été levée au bureau terminus à Langeais qui a vérifié et oblitéré l'affranchissement ainsi qu'a frappé son ovale BM.*



Exemple d'une lettre qui a voyagé dans la mauvaise direction. Lettre (1^{er} échelon) pour Savigné-sur-Lathan affranchie Empire lauré (20c, tarif du 1^{er} janvier 1862), oblitération non lisible, datée par le T22 de Gizeux, le 29 mars 1869, trouvée dans la **boîte mobile de Rillé à Bourgueil**

et la gare de Port-Boulet et arrivée à Savigné-sur-Lathan, le 30 (T24 *au verso*). En interprétant le règlement de l'administration de Poste, c'est le bureau de **Bourgueil** qui a frappé la marque **boîte mobile (marque ovale « BM »)**.



Suite à notre connaissance, le courrier d'entreprise à desservi la distribution de Rillé, la distribution de Gizeux, la recette de Bourgueil et ensuite l'entreposeur en gare de Port-Boulet (ligne Tours – Nantes).

Au verso de cette lettre (*à gauche*), on reconnaît un fragment de l'empreinte du timbre à date de la recette de Bourgueil ce qui montre que la lettre a été mise dans la boîte mobile à une halte entre Gizeux et Bourgueil. Le receveur à Bourgueil a détecté que cette lettre voyagea dans la mauvaise direction. Il a donc apposé son timbre à date au verso et la marque ovale BM au recto. Il a été aussi responsable d'oblitérer le timbre-poste avec son GC 582 (*malheureusement, l'oblitération n'est pas lisible*). La lettre a été mise en route avec le prochain courrier d'entreprise direction Rillé. Arrivée à Gizeux,

le distributeur a daté la lettre avec son timbre à date T22, et la lettre à poursuivie son voyage au terminus de Rillé et ensuite au bureau de distribution de Savigné-sur-Lathan ou le T24 à été apposé au verso de la lettre.

Résumé. Suite à nos observations et à la littérature disponible, nous avons pu identifier quelques parcours des courriers d'entreprise dans le Chinonais :

- Richelieu –Champigny-sur-Veude – L'Île-Bouchard – Gare de Sainte-Maure-de-Touraine
- Rillé – Gizeux – Bourgueil – Gare de Port-Boulet
- Rillé – Cinq-Mars – Gare de Cinq-Mars
- Un courrier d'entreprise empruntant la route de la levée de la Loire en aval jusqu'à Langeais et à la Gare de Langeais

En plus, il y a eu une boîte mobile attachée aux trains de Bressuire à Chinon de novembre 1873 à avril 1875 remplacée par les courriers-convoyeurs Bressuire à Tours.

Il y a certainement eu beaucoup plus de lignes, mais malheureusement nous ne disposons pas du matériel pour les identifier.

5.4. L'annulation des timbres à l'arrivée par les griffes linéaires de bureau

AVOINE

Griffe linéaire d'Avoine
du XIX^e siècle

Les bureaux de poste ont été dotés **des griffes linéaires de bureau** avec le nom de la commune et avec le nom du département pour faciliter le remplissage des formulaires (e.g. récépissés, télégrammes, mandat cartes, valeurs à recouvrer etc.). Dans l'arrondissement de Chinon, le premier emploi d'une griffe linéaire de bureau que nous avons vu date de juillet 1877, provient de Restigné (canton de Bourgueil) et se trouve sur un formulaire n° 103.

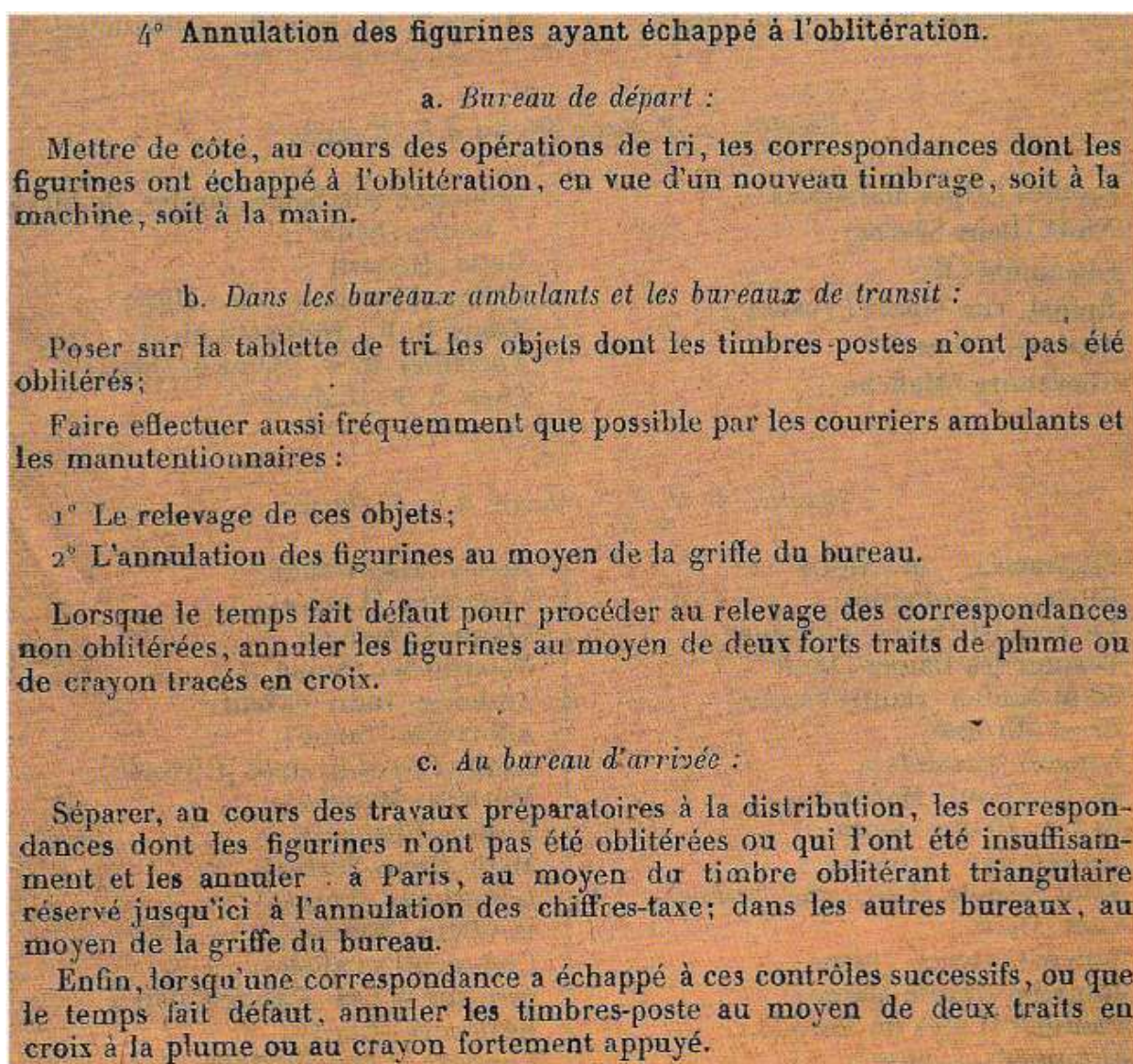


Griffe linéaire de bureau de Restigné sur un formulaire postal (n° 103, avis de réception d'un chargé ou recommandé) pour un CHARGE (en noir) d'un expéditeur à St Calais (griffe linéaire de bureau) délivré au destinataire à Restigné (contreseing du postier et le timbre à date T17 du 6 juillet 1877).

Mais à partir de 1926, ces griffes ont été aussi employées pour annuler les timbres ayant échappé à l'oblitération régulière.

Lorsqu'un bureau de poste omet d'oblitérer, au départ, un timbre-poste, le préposé du bureau qui s'aperçoit de cette omission, que ce soit en transit ou à l'arrivée, est tenu d'annuler le timbre-poste par tous les moyens en sa possession. Ce sont d'abord les timbres à date et les timbres oblitérants qui ont été utilisés. On trouve aussi des moyens très divers pour annuler le timbre-poste en transit ou à l'arrivée. En dernier recours, le facteur doit « biffer les figurines » lors de la distribution du courrier.

L'administration a essayé de réglementer le processus de l'annulation à l'arrivée (ou après le départ) dès l'introduction des timbres-poste et a régulièrement publié des notes pour rappeler les postiers aux problèmes financiers causés pour l'omission des annulations. Suite aux notes de 1891 et 1904, une annulation par « deux forts traits de plume tracés en croix » devient la règle à partir de 1905. En 1926, l'administration a donné des nouvelles directions. Nous citons une note publiée au Bulletin Officiel n° 16 de juin 1926 (ex : *Les feuilles marcophiles* – N° 382 – 3^e trimestre 2020) :



Cette note est à l'origine de l'emploi des griffes linéaires de bureau pour l'annulation des timbres-poste soit en transit soit à l'arrivée.

Dans ce chapitre, nous nous limitons aux annulations par les griffes linéaires de bureau par les bureaux de poste situés dans l'arrondissement de Chinon. Mais nous devons constater que c'est assez difficile de trouver des plis. Jusqu'à maintenant, nous n'avons vu que des empreintes des griffes linéaires de Bourgueil (1945), Cinq-Mars-la-Pile (1932), Langeais (1943) et Richelieu (1946) ainsi que les griffes linéaires « INDRE-ET-LOIRE » sur des plis pour Richelieu (1947) et Bréhémont (carte postale utilisée entre 1954 et 1957).

L'administration de poste ne cesse pas de rappeler les postiers aux problèmes financiers de l'absence d'oblitération ainsi que l'absence et insuffisance d'affranchissement. Citons un extrait de la 'note chartée' n° DLP25.DPA.00-037 datée du 3 mai 2000 et intitulée " Contrôle des oblitérations et des affranchissements » (ex : *Les feuilles marcophiles* – N° 382 – 3° trimestre 2020) :



Carte postale postée à Paris le 05 avril 1945 (machine Krag 2° génération) pour Bourgueil, affranchie émission Iris (1F50, tarif 01-03-1945), oblitérée à l'arrivée par la griffe linéaire de bureau « **BOURGUEIL** ».



Carte postale postée à Paris le 13 sept. 1947 (machine Flier) pour Richelieu, affranchie émission Cérès de Mazelin (2x 1F50, tarif 01-03-1947, 5 mots, suraffranchie de 50c), oblitérée par la griffe linéaire de bureau « **INDRE ET LOIRE** ». Cette annulation des timbres-poste a été effectuée soit en transit, soit à l'arrivée à Richelieu.

Contrôle des oblitérations et des affranchissements

1. ETAT DES LIEUX

absence d'oblitération = - 70 M.F.

absence et insuffisance d'affranchissement = - 81 MF

Chaque année, l'absence d'oblitération, l'absence et l'insuffisance d'affranchissement représentent un manque à gagner pour La Poste de 151 millions de francs, soit l'équivalent de 56 400 vélos de facteurs.

Devant une telle situation, il est impératif de réagir, en contrôlant les oblitérations et les affranchissements au dépôt et à l'arrivée selon les procédures ci-dessous.

2. ABSENCE D'OBLITERATION A L'ARRIVEE

2.1 SUR UNE CORRESPONDANCE AVEC FIGURINE COURANTE:

Annulation par apposition de la griffe horizontale ou éventuellement par barrement d'un trait de crayon à bille.

2.2 SUR UNE CORRESPONDANCE PHILATELIQUE

Annulation uniquement par apposition de la griffe horizontale du bureau

2.3 SUIVI

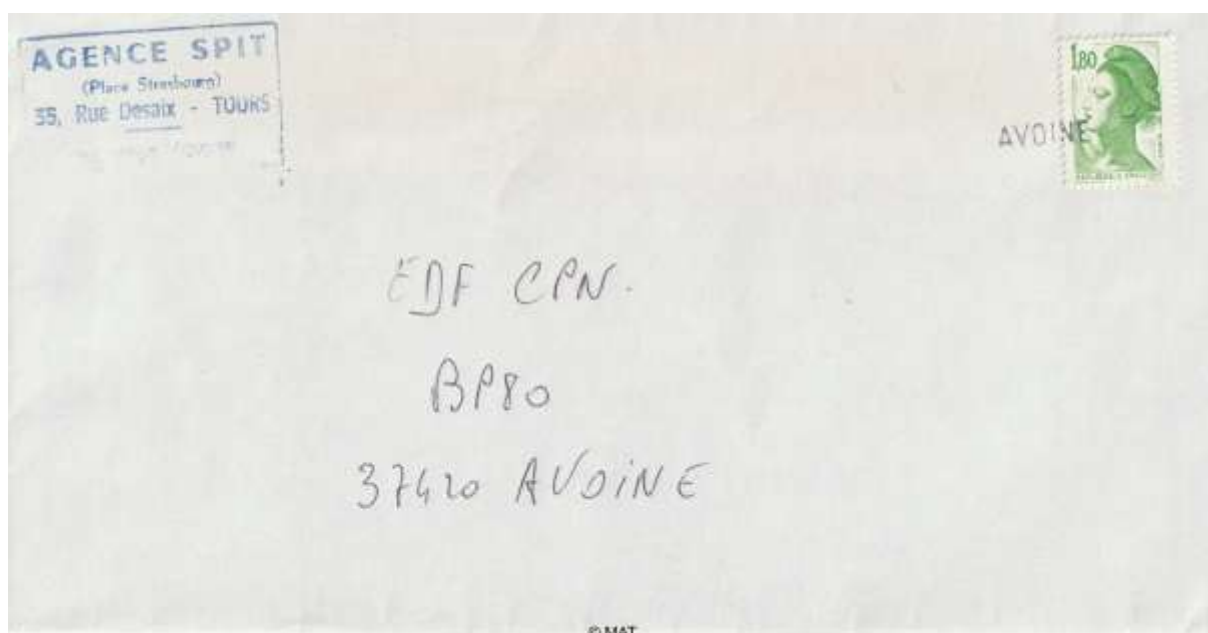
Lorsque plusieurs empreintes sont illisibles, que les envois manquent d'oblitération et que le bureau de dépôt est identifié, il y a lieu d'établir un procès verbal 165/167 à destination de la direction dont relève le bureau de dépôt.

Nous voyons que le processus défini en 1926 reste toujours en vigueur ainsi que le procès-verbal 165/167 introduit fin 1884 pour punir le bureau de dépôt qui a omis l'annulation régulière des timbres-poste en départ.

Dans les années 60, l'administration a émis des nouveaux modèles pour les griffes linéaires de bureau. Dans l'arrondissement de Chinon, nous avons vu cinq modèles qui ont été employés pour une annulation à l'arrivée :

- Griffe linéaire sur une ligne, nom de la commune sans indicatif de département (police modifiée en comparaison de la griffe linéaire type XIX^e siècle), vu à Avoine, Chinon, Chouzé-sur-Loire, L'Île-Bouchard, Langeais.
- Griffe linéaire sur une ligne, nom de la commune suivi de « CDIS » (centre de distribution) sans indicatif de département, vu à Chinon.
- Griffe rectangulaire sur une ligne, nom de la commune suivi de « CLC » (centre local courrier) sans indicatif de département, vu à Chinon.
- Griffe linéaire sur une ligne avec indicatif de département, vu à Avoine, Candes-St. Martin, Chinon.
- Griffe linéaire sur deux lignes avec le n° INSEE, vu à Avoine, Candes-St. Martin, Chinon, Chinon-Hucherolles, Langeais, Richelieu

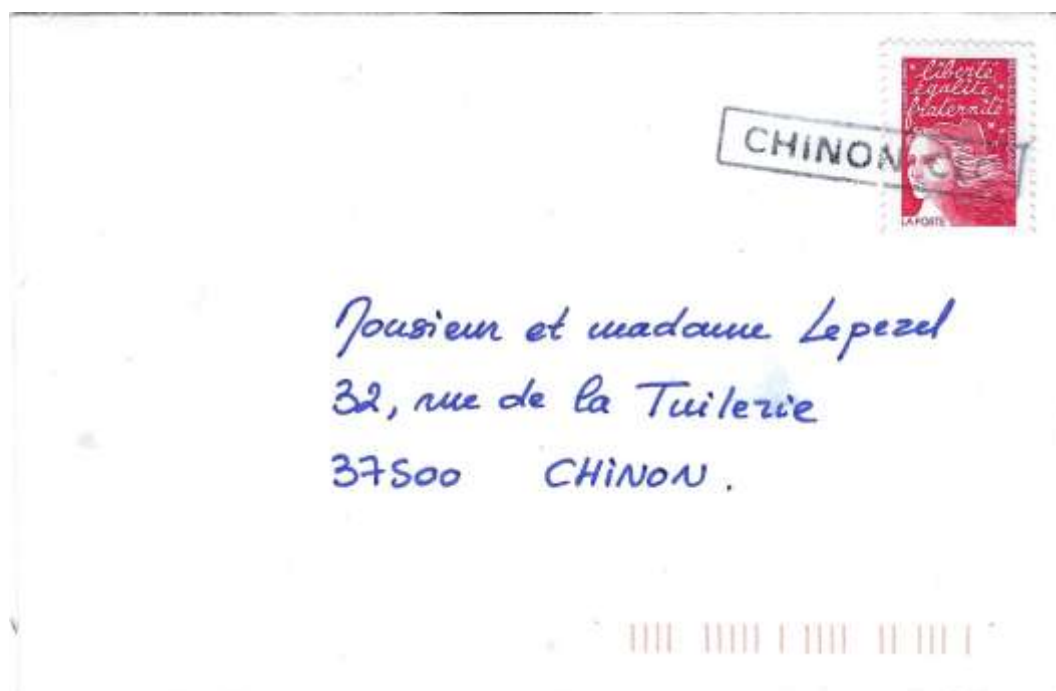
CHINON-HUCHEROLLES-GA
37-310



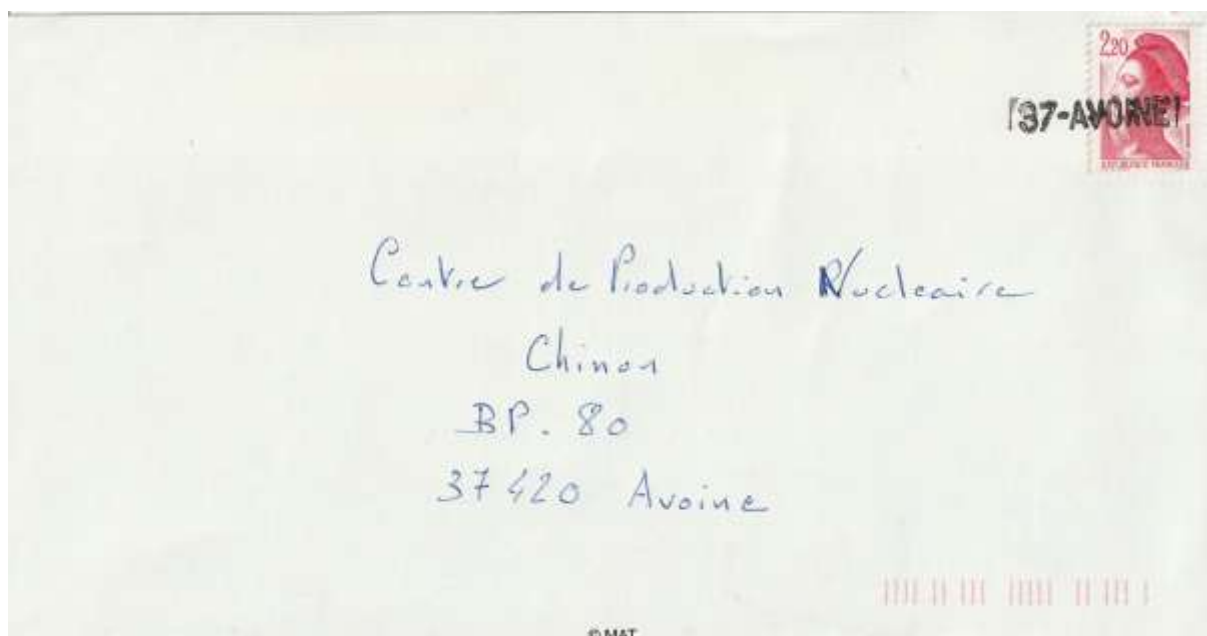
Griffe linéaire sur une ligne, nom de la commune, sans indicatif de département. Lettre verte d'un expéditeur à Tours pour Avoine affranchie Liberté de Gandon (1F80, tarif 01-08-1985 – 31-07-1986), oblitérée à l'arrivée par la griffe linéaire de bureau « **AVOINE** ».



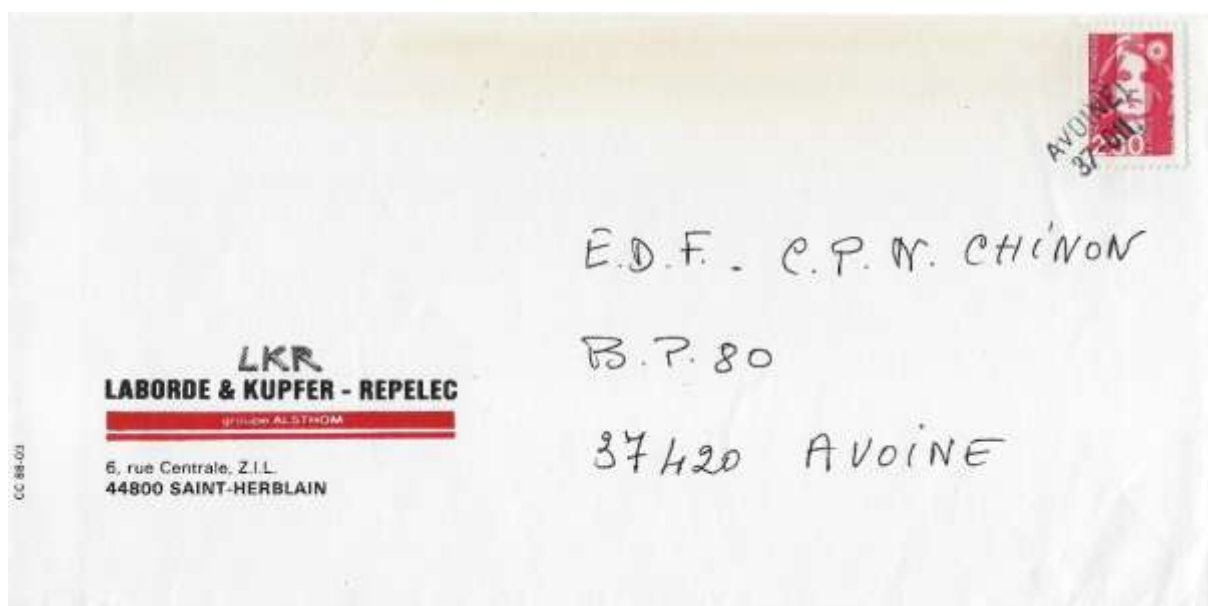
Griffe linéaire sur une ligne, nom de la commune suivi de « CDIS » sans indicatif de département. Lettre prioritaire pour Chinon affranchie Marianne de Lamouche (sans valeur, type I autoadhésif, tarif à partir de 01-03-2005), oblitérée à l'arrivée par le bureau de « **CHINON CDIS** ».



Griffe rectangulaire sur une ligne, nom de la commune suivi de « CLC » sans indicatif de département. Lettre prioritaire pour Chinon affranchie Marianne de Luquet émission de 1997 (sans valeur, tarif 18-03-1996 – 31-12-2001), oblitérée à l'arrivée par le bureau de « **CHINON CLC** ».



Griffe linéaire sur une ligne avec indicatif de département. Lettre prioritaire pour Avoine affranchie Liberté de Gandon (2F20, tarif 01-08-1985 – 10-01-1990), oblitérée à l'arrivée par la griffe linéaire de bureau « **37-AVOINE** ».



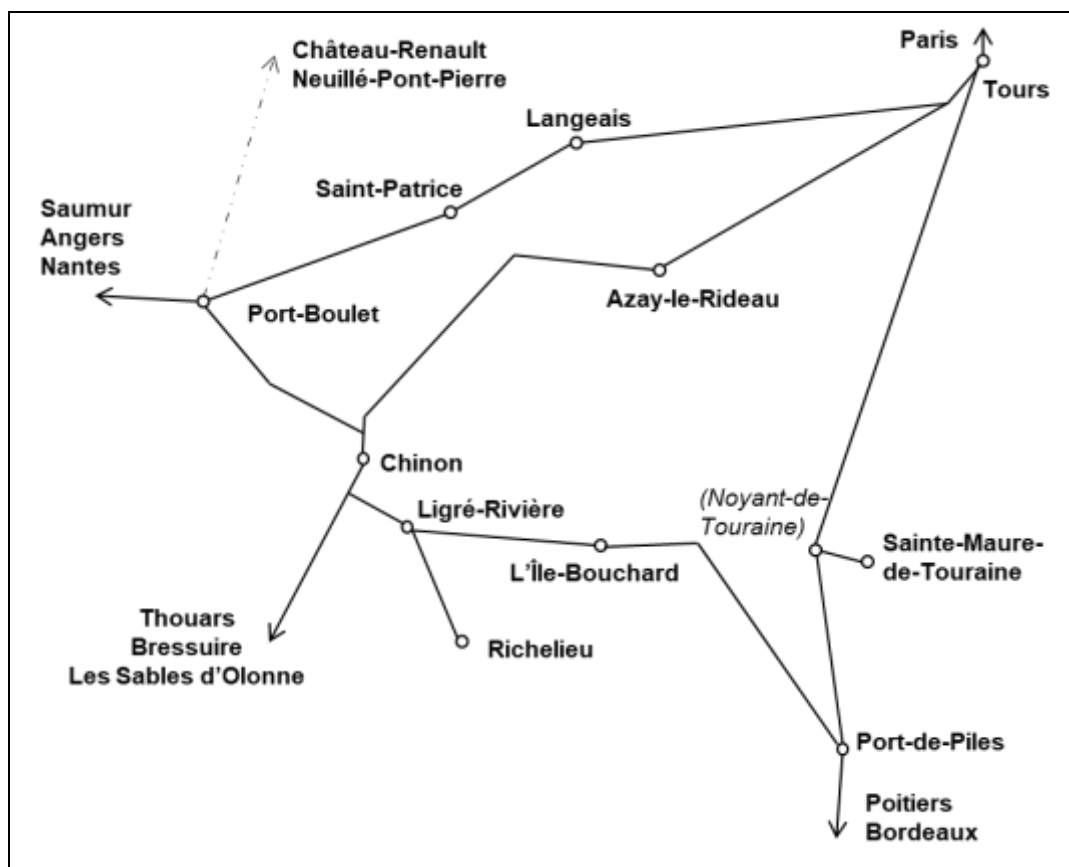
Griffe linéaire sur deux lignes avec n° INSEE. Lettre prioritaire pour Avoine affranchie Marianne de Briat (2F30, tarif 11-01-1990 – 18-08-1991), oblitérée à l'arrivée par la griffe linéaire de bureau « **AVOINE / 37-011** ». (37011 est le n° INSEE d'Avoine)

La taille des griffes linéaires n'est pas normée. On peut donc trouver des griffes d'un modèle avec des tailles différentes. Nous n'avons pas catalogué ces variétés.

Finalement, nous nous permettons de constater une certaine rareté des annulations à l'arrivée par les griffes linéaires de bureau. Parmi les quelques 2.200 documents dans la BD MAT qui ont été traités par les bureaux de poste situés dans l'arrondissement de Chinon, nous n'avons vu que 4 annulations à l'arrivée par les griffes linéaires (ancien modèle du XIX^e siècle) avant les années 1970. La situation parmi les plis à partir des années 1970 est similaire : Nous n'avons vu qu'une bonne dizaine de ces plis. Nous supposons que soit les postiers ont souvent négligé le règlement et ont biffé les timbres-poste ou ont laissé passer les timbres-poste non oblitérés, soit la plupart des plis annulés par des griffes linéaires à l'arrivée ont été négligés par les collectionneurs et sont perdus.

6. La Poste Ferroviaire

6.1. Le Réseau



La ligne Tours – Saumur – Nantes, ligne d'intérêt général ; concessionnaire : la Compagnie de chemin de fer de Tours à Nantes (1845), puis La Compagnie de chemin de fer de Paris à Orléans (1852).

- le 20 décembre 1848 : mise en service de Tours à Saumur
- le 1^{er} août 1849 : mise en service de Saumur à Angers
- le 21 août 1851 : mise en service d'Angers à Nantes

La ligne Paris – Tours – Bordeaux, ligne d'intérêt général ; concessionnaire : la Compagnie de chemin de fer d'Orléans à Bordeaux (1845), puis La Compagnie de chemin de fer de Paris à Orléans (1852).

- le 2 avril 1848 : mise en service de Paris à Tours
- le 5 juillet 1851 : mise en service de Tours à Poitiers

La ligne Tours – Thouars – Les Sables d'Olonne, ligne d'intérêt général ; concessionnaire : la Compagnie de chemin de fer la Vendée (1862), puis l'Administration des chemins de fer de l'Etat (1877).

- le 31 décembre 1866 : mise en service Des Sables d'Olonne à La Roche-sur-Yon
- en mars 1871 : mise en service de La Roche-sur-Yon à Bressuire
- le 10 mars 1873 : mise en service de Bressuire à Thouars

- le 11 novembre 1873 : mise en service de Thouars à Chinon-St. Lazare
- Inauguration de la gare de Chinon le 28 septembre 1874
- le 10 avril 1875 : mise en service de Chinon à Joué-lès-Tours
- le 31 mai 1875 : mise en service de Joué-lès-Tours à Tours
- le 31 mai 1970 : fermeture de la section Thouars à Chinon pour les trains de voyageurs

La ligne Port-Boulet – Port-de-Piles, ligne d'intérêt général ; exploitation par l'administration des chemins de fer de l'Etat.

- le 2 juillet 1882 : mise en service de Port-Boulet à Chinon
- le 27 novembre 1882 : mise en service de Chinon à L'Île-Bouchard



Ticket (30x28 mm) de chemin de fer pour un retour de CHINON à AVOINE-BEAUMONT en 3ème CLASSE au prix de 0,55 F.

- le 12 juillet 1885 : mise en service de L'Île-Bouchard à Port-de-Piles
- le 6 février 1939 : fermeture de la ligne pour le service des voyageurs

La ligne Chinon à Richelieu, ligne d'intérêt local à voie normale ; exploitation par l'administration des chemins de fer de l'Etat pour le département d'Indre et Loire.

- le 7 septembre 1884 : mise en service de Ligré-Rivière à Richelieu
- le 31 janvier 1960 : fermeture du service voyageurs régulier

La ligne Port-Boulet – Neuillé-Pont-Pierre – Château-Renault, ligne d'intérêt local à voie étroite ; concessionnaire : la Compagnie des chemins de fer départementaux.

- le 8 mars 1885 : mise en service de Port-Boulet à Bourgueil
- le 10 mars 1885 : mise en service de Bourgueil à Neuillé-Pont-Pierre
- le 1^{er} juillet 1885 : mise en service de Neuillé-Pont-Pierre à Château-Renault
- 1949 : fermeture du réseau ferré départemental, Neuillé-Pont-Pierre à Château-Renault (1.7.), Port-Boulet à Neuillé-Pont-Pierre (voyageurs 17.8., marchandises 31.8.)

Cette ligne fut à voie métrique. Le train qui y circulait roulait si lentement que, dit-on, le pain acheté à Château-Renault arrivait sec à La Ferrière, d'où le surnom de la « ligne du pain sec ».



La gare de Chinon – vers 2013.

1973

VOICI CENT ANS :

Chinon inaugurerait sa gare et la ligne de chemin de fer des Sables-d'Olonne

Qui s'étonne aujourd'hui qu'on roule en voiture sur la Loire, qu'un avion traverse l'Atlantique en 3 h 30 et que, plus modestement, les rapides Paris-Bordeaux passent à St-Maur à 220 km/h ?

Au milieu du siècle dernier, M. Thiers affirmait solennellement que le coq cesserait de battre à 100 à l'heure.

La création du réseau ferré : le chemin de fer, fut un événement considérable dans tous les domaines : économique, politique, militaire.

C'est pourquoi l'inauguration d'une ligne revêtait une grande importance pour la région desservie et principalement pour les villes situées aux têtes de la ligne.

M. Eugène Pépin, président de la Société Archéologique d'Indre-et-Loire, spécialiste de l'histoire de sa ville : Chinon, évoque ici un centenaire : la première gare à Chinon, tête de la ligne Chinon - Les Sables-d'Olonne.

10 août 1873

Le 10 août dernier, Chinon aurait pu fêter le centenaire d'un événement local qui fit grand bruit à l'époque et marqua le début de grandes facilités de transport entre la région chionnaise et les plages de l'Océan vendéen. C'est en effet le 10 août 1873 que fut inaugurée la première gare des chemins de fer de Vendée à St-Lazare ; c'est le 10 août 1873 que le premier « ministériel » partit de St-Lazare pour Les Sables, inaugurant ainsi les tronçons alors en exploitation de la ligne des Sables à Tours ; c'est le 10 août 1873, au cours du banquet d'inauguration à Chinon, que le ministre des Travaux Publics donna au maire de Chinon l'assurance que la gare définitive serait au Jardin Anglais et que le tracé de la ligne entre Chinon et Tours passerait par la vallée de l'Indre et non par la rive gauche de la Vienne.

Cette journée du 10 août 1873 fut une grande fête digne de Chinon : il n'est peut-être pas sans intérêt d'en rappeler brièvement les péripéties.

La venue d'un ministre, décédée seulement depuis trois jours, avait mis sur les dents autorités locales, organisateurs, clergé, gendarmes, musique, etc., sans oublier traiteurs et autres corporations indispensables pour fêter dignement un tel événement.

Le ministre, M. Descligny, venant de Paris avec une suite nombreuse, débarqua dès 9 h du matin à Port-Boulet (ligne d'Orléans à Nantes) et, dans une calèche à deux chevaux, arriva aux portes de Chinon, au Vieux Marché, où l'attendaient, en « gibus » et redingote, le maire et le Conseil municipal : courte réception pendant que le canon tonnait du haut du château.

Après un court arrêt à la mairie, le cortège, toujours dans des calèches, se rendit à la gare St-Lazare au milieu d'une foule enthousiaste venue de toutes les communes des environs. De vastes tentes avaient été dressées au-dessus d'une estrade pour les invités et des chaises avaient été prévues à côté pour les dames. En face, de l'autre côté de la voie, sur une plate-forme, avait été dressé un autel rustique, où le curé de St-Etienne célébra un office pendant lequel la Musique municipale fit entendre ses morceaux les plus harmonieux. Puis ce fut la bénédiction de deux locomotives qui, d'après un récit de l'époque, « semblaient comme le fier Sicaambre, courber humblement leurs fronts ». Le curé Durand prononça alors une interminable allocution, dans le style amphigourique d'alors, fai-

quet, naturellement par le maire Faucon, par le ministre qui fit un large tableau de la politique de son département en matière de chemins de fer et autres moyens de communication, par Emile de Girardin, le publiciste, par le président des Chemins de Fer de Vendée et enfin par un conseiller municipal, Félix Dubois, qui, en s'excusant de sa témérité « après tant de toasts d'éminentes personnalités », évoqua « l'immortel Rabelais qui, par le pinson de Delacroix, parut presider à la galeté et à la franche cordialité de cette assemblée ».

Mais il fallait repartir et tous les invités reconduisirent le ministre à St-Lazare au milieu d'une grande affluence.

Des le lendemain, trois trains par jour et dans chaque sens parcouraient la distance entre Chinon et Les Sables en 6 ou 7 heures. Cependant, il fallut encore deux années pour que Chinon fût relié à Tours par chemin de fer.

E. PEPIN.

sant appel à force citations latines tirées des Psaumes, de l'Ecclesiaste et autres Ecritures pour parler des locomotives, « ces chevaux de feu », et des mécaniciens qui en tiennent « les rênes entrassés ».

Trois trains par jour

Ce fut ensuite la visite du futur emplacement de la gare définitive, avant le banquet de 75 couverts qui eut lieu dans la grande salle de la mairie. Le traiteur Mario, qualifié de « Vatel chionnais », ne manqua pas à la tradition rabelaisienne, en servant une vingtaine de plats répartis, d'après le menu, en : « Milieu de table » (ananas, saumon, galantine truffée, caneloupes) ; « Entrées » (filet de bœuf à la Provençale, poulets à la Périgourdine, salmis de canard, gigot à l'anglaise) ; « Rôtis » (dinde truffée, poularde du Mans, fôte gras de Strasbourg), sans parler des potages, légumes, homards mayonnaise, gelées au marasquin, charlottes de fruits et desserts.

Les vins, dont on ne sait rien, furent cependant être bien « goulayants » à en juger par le nombre des toasts et discours prononcés au cours de ce ban-

Source :
La Nouvelle République,
1973.

6.2. Le Bureau Ambulant Tours aux Sables d'Olonne

Crée le 16 avril 1895 ; service ordinaire (dit de nuit) ;

Timbre à date type 2.

Brigades vues : A, B, C

| | | |
|---------------------------|---------|---------|
| Sables d'Olonne à Tours | 1895/11 | 1907/07 |
| Tours aux Sables-d'Olonne | 1895/08 | |

Sans indication de brigade (ambulant de mobilisation)

| | |
|--------------------|---------|
| Les Sables à Tours | 1915/09 |
|--------------------|---------|



timbre à date
type 2,
brigade « A »



Timbre à date type 2 de l'ambulant « SABLES D'OLONNE A TOURS », brigade « C », le 6 septembre 1898



Timbre à date type 2 de l'ambulant de mobilisation « LES SABLES A TOURS », sans indicatif de brigade, le 27 sept. 1915

Timbre à date type 3.

| | | |
|-------------------------|---------|---------|
| Brigades vues | A, B | |
| Sables d'Olonne à Tours | 1910/08 | 1938/08 |
| Tours à Sables-d'Olonne | 1929/07 | |



Timbre à date type 3 de l'ambulant « SABLES D'OLONNE A TOURS », brigade « B », le 22 août 1922

6.3. Les Courriers-Convoyeurs-Stations

Des courriers-convoyeurs-stations circulèrent sur les lignes suivantes :

(Nous ne signalons que des stations qui se trouvent dans l'arrondissement de Chinon.)

- **Angoulême à Tours (1876 – 1878), ligne 41**

T.ANG. Ste Maure

- **Bressuire à Tours (1875 – 1884), ligne 124**

BR.T Chinon T.BR

BR.T Huismes -

BR.T Azay-le-Rideau T.BR

- **Nantes à Tours (1869 – 1877), ligne 306**

N^{tes}.T Port-Boulet T.N^{tes}

N^{tes}.T Langeais T.N^{tes}

- **Les Sables d'Olonne à Tours (1876 – 1879), ligne 338**

SABL.T Chinon T.SABL

SABL.T Huismes -

SABL.T Azay-le-Rideau T.SABL

- **Les Sables d'Olonne à Tours (1876 – 1879), ligne 338A**

BAL.T Chinon T.BAL

BAL.T. Azay-le-Rideau -

- **Saint-Patrice à Tours (1873 – 1874), ligne 346**

S^TP.T Langeais T.S^TP

Le cachet S^TP.T existe aussi avec les couronnes « MONTLOUIS-SUR-LOIRE / (36) » et « SAINT-AY / (43) », deux gares hors de la ligne Saint-Patrice à Tours (et hors de l'arrondissement de Chinon).



Les Sables-d'Olonne à Tours, « SABL.T », Station de Chinon : Lettre (1^o échelon) affranchie Sage (25c type II A, tarif 01-01-1876), timbre du convoyeur du 29 mars 1877.

6.4. Les Courriers-Convoyeurs-Lignes

Les timbres à date employés par les convoyeurs-lignes, furent mis en service en 1877 pour remplacer ceux des convoyeurs-stations. Ces cachets indiquent le trajet de la ligne de chemin de fer, sur lequel le courrier a été pris en charge par l'administration des Postes. Quatre types de timbres ont été utilisés.

TYPE 1. En utilisation en France dès 1877 ; caractères romains, hauteur des caractères 2mm.





A partir de 1887, le type 1 devient « **TYPE 1M** » : le bloc dateur est toujours en caractères romains sauf le millésime qui est toujours en caractères bâtons à partir de cette année. En plus, à partir de 1887, il apparaît peu à peu un **TYPE 1bis** qui est composé d'une couronne du type 1 et d'un bloc dateur du type 2 (caractères bâtons).

| N° | TYPE 1 Ligne | aller | | retour | |
|-------|---------------------------------|---------------|---------------|---------------|---------------|
| | | première date | dernière date | première date | dernière date |
| 210C | ANGERS A CHAPELLE-S/LOIRE | | | na | na |
| 220 | ANGERS A PORT-BOULET | na | na | 1878/05/09 | 1879/05/28 |
| 224 | ANGERS A TOURS | 1886/11/27 | 1917/07/00 | 1892/04/10 | |
| 245 | ANGOULEME A TOURS | | | | |
| 909 | BORDEAUX A TOURS | na | na | | 1917/07/30 |
| 1016 | BRESSUIRE A TOURS | 1887/11/08 | 1891/03/07 | na | na |
| 3010 | NANTES A TOURS | 1879/08/11 | 1908/02/20 | 1884/02/22 | 1909/07/03 |
| 3026 | NEUILLE-PT-PIERRE A PORT-BOULET | | | 1885/05/19 | 1894/12/30 |
| 3056A | NIORT A TOURS | | | na | na |
| 3083 | ORLEANS A PORT-BOULET | na | na | 1880/01/28 | 1897/08/16 |
| 3238 | PORT-BOULET A SAVIGNE-RILLE | | | | |
| 3238A | PORT-BOULET A TOURS | | | na | na |
| 3349 | LES SABLES-D'OLONNE A TOURS | 1880/11/23 | 1893/05/28 | 1880/10/28 | 1894/05/01 |

TYPE 2. Timbre à date utilisé en France dès 1886 ; caractères en bâtons, hauteur des caractères 3mm.

Il existe un **type 2M** avec le bloc dateur en caractères mixtes.

Pour certaines lignes, on peut trouver des variations du timbre à date type 2. Nous donnons deux exemples :

| | | | |
|---|---|--|--|
| Distance entre le « S » de « TOURS » et le « L » de « LA » étroite ; ligne ondulée de la couronne lisse . |  |  | Distance entre le « S » de « TOURS » et le « L » de « LA » large ; ligne ondulée de la couronne plus pointue . |
| Distance entre le « S » d'ANGERS et le « A » étroite . |  |  | Distance entre le « S » d'ANGERS et le « A » large . |

| N° | TYPE 2 Ligne | aller | | retour | |
|------|---------------------------------|---------------|---------------|---------------|---------------|
| | | première date | dernière date | première date | dernière date |
| 224 | ANGERS A TOURS | 1894/06/04 | 1924/10/17 | 1896/07/29 | 1924/08/12 |
| 245 | ANGOULEME A TOURS | | | | |
| 909 | BORDEAUX A TOURS | 1900/10/30 | 1902/01/17 | 1894/03/30 | 1906/06/22 |
| 1016 | BRESSUIRE A TOURS | 1898/09/05 | 1929/06/17 | 1887/10/22 | 1919/01/29 |
| 1381 | LA CHAPELLE-S/LOIRE A TOURS | 1887/09/26 | 1907/10/30 | 1902/08/15 | 1905/09/20 |
| 1483 | CHÂTEAU-RENAULT A PORT-BOULET | 1894/09/07 | 1922/10/31 | 1901/03/11 | 1920/01/30 |
| 1575 | CHINON A L'ISLE-BOUCHARD | 1885/10/23 | 1895/10/23 | 1891/05/05 | 1903/09/28 |
| 1576 | CHINON A PORT-BOULET | 1901/02/21 | 1916/06/25 | 1903/11/25 | 1929/06/27 |
| 1577 | CHINON A PORT-DE-PILES | 1887/10/22 | 1908/02/06 | 1888/03/01 | 1928/04/07 |
| 2369 | L'ISLE-BOUCHARD A PORT-DE-PILES | 1895/05/28 | | na | na |
| 2541 | LIGRE-RIVIERE A RICHELIEU | | | 1904/04/15 | 1933/01/07 |
| 3025 | NEUILLE-PT-PIERRE A PORT-BOULET | 1903/01/23 | 1914/07/18 | 1898/12/29 | 1914/03/04 |
| 3083 | ORLEANS A PORT-BOULET | na | na | | |
| 3212 | POITIERS A TOURS | 1904/02/09 | 1919/04/10 | 1901/09/02 | 1908/08/10 |
| 3240 | PORT-DE-PILES A TOURS | 1886/09/18 | 1909/08/21 | 1905/08/06 | 1908/08/10 |
| 3310 | LA ROCHE-S/YON A TOURS | 1895/12/05 | 1907/01/01 | 1898/12/24 | 1905/06/06 |
| 3349 | LES SABLES D'OLONNE A TOURS | 1888/01/23 | 1895/07/10 | 1885/03/15 | 1891/05/24 |

Généralement, la couleur des frappes est noire, mais on a vu le PORT DE PILES A TOURS en violet (1893/08/22) et le RICHELIEU A LIGRE-RIVIERE en bleu (1904/04/15).

TYPE 3. Timbre à date utilisé dès 1904 ; mois en chiffres.


| N° | TYPE 3 Ligne | aller | | retour | |
|-------|-----------------------------|---------------|---------------|---------------|---------------|
| | | première date | dernière date | première date | dernière date |
| 224 | ANGERS A TOURS | 1915/01/19 | 1925/12/03 | 1909/03/15 | 1934/03/27 |
| 245 | ANGOULEME A TOURS | 1905/07/04 | 1923/05/01 | 1924/06/04 | 1926/06/14 |
| 909 | BORDEAUX A TOURS | 1919/05/23 | | | |
| 909A | BORDEAUX A TOURS-GARE | | | | |
| 1016 | BRESSUIRE A TOURS | 1906/06/03 | 1939/05/09 | 1910/06/18 | 1938/05/23 |
| 1503 | CHATELLERAULT A TOURS | | | | |
| 3010 | NANTES A TOURS | 1921/03/25 | | 1934/07/18 | |
| 3208A | POITIERS A STE MAURE | | | 1942/06/23 | |
| 3212 | POITIERS A TOURS | 1906/09/22 | 1934/06/15 | 1909/01/20 | 1944/01/10 |
| 3240 | PORT-DE-PILES A TOURS | | | na | na |
| 3349 | LES SABLES D'OLONNE A TOURS | | | | |
| 3349A | SABLES-D'OLONNE A TOURS | 1920/09/12 | | na | na |
| 3375 | SAUMUR A TOURS | 1924/08/24 | 1938/04/05 | 1913/06/07 | 1932/00/30 |
| 3483 | THOUARS A TOURS | 1919/06/12 | 1941/09/12 | 1923/02/07 | 1936/00/25 |



Certains timbres à date du type 3 existent avec un **grand** « A » (à gauche) et un **petit** « A » (à droite), par exemple le TOURS A POITIERS (grand « A » vu 1909 – 1916 ; petit « A » vu 1923 – 1944). Dans ce catalogue, nous n'établissons pas une liste de ces variétés.



Modèle 1885-1886 pour ambulant rapide utilisé par convoyeur.



Le timbre à date modèle 1885-1886 pour ambulant rapide (à gauche) a une couronne qui contient le mot « rapide » et l'indicatif de la brigade en bas. Le bloc dateur est composé de 3 éléments, le jour, le mois et le millésime.

Au début des années 1920, il a été commandé et fourni un tel modèle pour un **courrier convoyeur** (probablement pour cause de pénurie de matières premières à la sortie de la

Première guerre mondiale, ce qui pourrait expliquer la fourniture de ce modèle qui en principe n'est plus fabriqué depuis 1904 et qui était probablement encore en réserve chez le fabricant) avec indication **TOURS A POITIERS**. Il a été employé avec un bloc dateur composé de 4 éléments : l'indicatif du départ du convoyeur a été ajouté.

Nous connaissons trois pièces avec la frappe de ce timbre à date du courrier-convoyeur Tours à Poitiers (juin 1919 avec « * » sur carte postale, 2° service du nov. 1920 sur lettre et 1° service, oct. 1921 sur carte postale – en bas).



Tours à Poitiers : Carte postale affranchie Semeuse (25c (au verso), tarif lettre 01-04-1920), timbre à date modèle 1885-1886 pour ambulant rapide du 1° service du convoyeur du 25-10-1921.

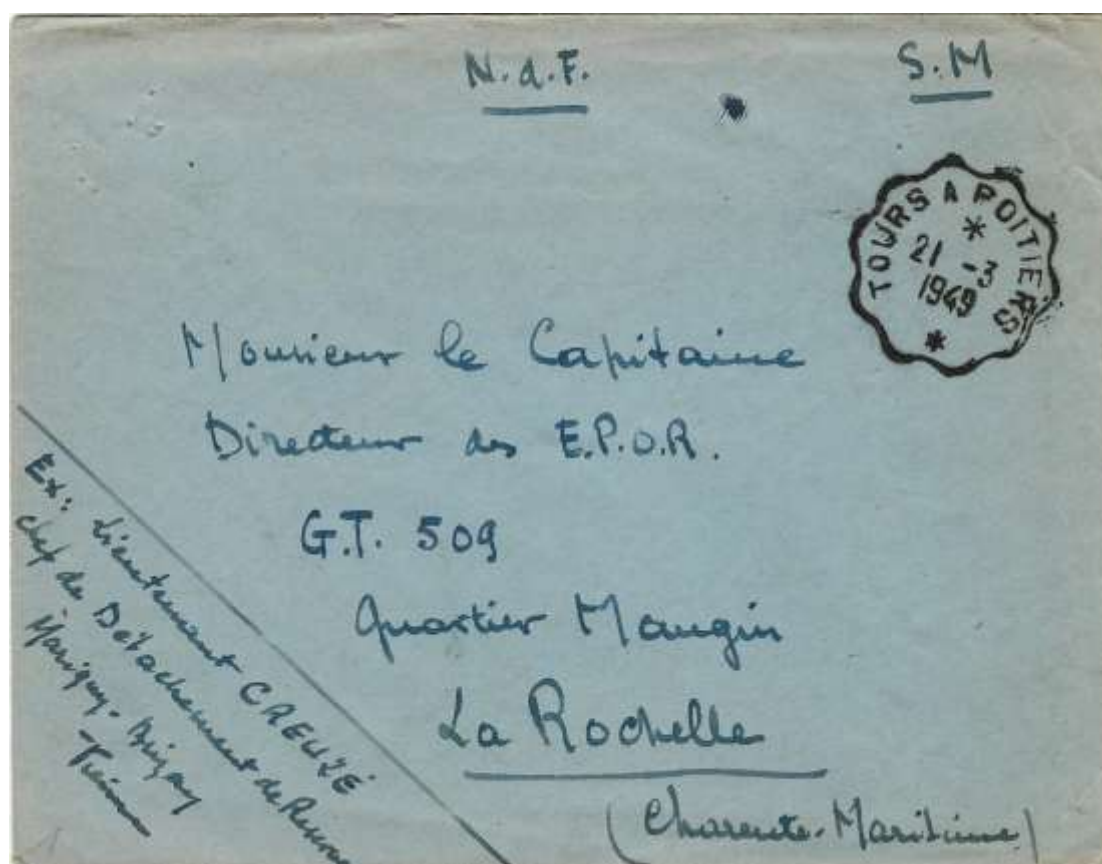
TYPE 4. Dans son catalogue sur des Cachets Courriers-Convoyeurs-Lignes 1877 – 1966, Jean POTHION ne connaît que 3 types des timbres à date des convoyeurs.



Si on regarde le type 3 de POTHION, on note bien qu'à partir de 1948, le timbre à date employé se diffère de l'ancien type 3 : le **millésime est maintenant en 4 chiffres**. Ça correspond bien avec le remplacement des types A4, B4 etc. des bureaux sédentaires par les A6, B6 etc. Donc, nous introduisons un nouveau type, le courrier-convoyeur-ligne « type 4 ».

A partir de 1962, les couronnes et blocs dateur des timbres à date type 4 ont été remplacés par des timbres à dates plastiques. Nous les appelons type 4bis.

| N° | TYPE 4 Ligne | aller | | retour | |
|-------|-----------------------|------------------|------------------|------------------|------------------|
| | | première date | dernière date | première date | dernière date |
| 224 | ANGERS A TOURS | ? | | 1955/02/16 | |
| 245 | ANGOULEME A TOURS | 1955/02/16 | | ? | |
| 1016 | BRESSUIRE A TOURS | ? | | 1955/02/16 | |
| 1503 | CHATELLERAULT A TOURS | 1953/07/21 | 1963/02/19 | na | na |
| 2625 | LOUDUN A TOURS | 1953/04/28 | 1962/01/19 | 1956/07/26 | |
| 3010 | NANTES A TOURS | 1948/06/07 | | ? | |
| 3208A | POITIERS A STE MAURE | 1958/02/03 | | ? | |
| 3212 | POITIERS A TOURS | 1951/06/18 | 1955/02/16 | 1949/03/21 | 1959/07/11 |
| 3375 | SAUMUR A TOURS | 1954/03/18 | 1963/11/14 | 1955/02/16 | |
| 3483 | THOUARS A TOURS | 1949/12/17 | 1960/12/12 | 1955/02/16 | |
| N° | TYPE 4bis Ligne | aller | | retour | |
| | | première date | dernière date | première date | dernière date |
| 3212 | POITIERS A TOURS | 1964/07/15 | | 1962/08/09 | 1965/10/27 |
| 3375 | SAUMUR A TOURS | 1962/11/28 | 1964/05/02 | | |



Lettre sous franchise militaire (mention manuscrite « S.M », service militaire), timbre à date **type 4** du seul service (« * ») du convoyeur du 21-03-1949 de la ligne Tours à Poitiers..



Lettre (1° échelon) affranchie Marianne de Muller (15 F, tarif 08-12-1951) oblitérée par **le type 4** de la ligne Loudun à Tours.

Cet exemple montre une autre particularité du type 4 : L'indicatif du départ est remplacé par une indication de l'heure. Par contre, en cas où il n'y a qu'un seul départ, on trouve toujours un « * » au lieu d'un indicatif du départ ou de l'indication de l'heure.

6.5. Les timbres à date des entreposeurs en gare

Les emplois de « préposés des postes dans les gares » furent créés en 1855. Ils appartenirent d'abord au personnel des bureaux ambulants. A partir de 1858, ils firent partie du personnel des services départementaux.

Dès 1865, les Préposés des Postes aux gares furent chargés d'ouvrir eux-mêmes la boîte mobile à la gare avant l'arrivée de chaque train-poste et de frapper tous les plis qu'ils y trouvaient du timbre à date qu'ils détenaient conformément à l'Arrêté du 20 avril 1855 (timbre à date T15, et depuis 1868, au fur et à mesure, un timbre à date T17). La mission d'oblitérer les timbres ou de taxer les plis restait réservée au bureau ambulant jusqu'en mai 1876.

En 1868, ils prirent le nom « d'entreposeur en gare ».

La reconnaissance par les entreposeurs en gare des plis jetés dans les boîtes de gares évitait aussi des correspondances à destination locale ne soient remises inutilement aux ambulants ; les entreposeurs devaient les faire parvenir au bureau de poste sédentaire qui oblitérait et taxait avant livraison au destinataire.

Dans l'arrondissement de Chinon, les gares de Port-Boulet (commune de Chouzé-sur-Loire) à la ligne Paris – Tours – Nantes et de Sainte Maure (commune de Noyant-de-Touraine) à la ligne Paris – Tours – Bordeaux ont été dotées des services d'entreposeurs en gare. L'entreposeur en gare de Sainte Maure a été installé en 1873, en gare de Port-Boulet en 1874, le plus tard.

| | | |
|---------------------|--------|-------------------|
| Gare de Port-Boulet | T17 | 1874/06 – 1875/11 |
| Gare-de-Pt-Boulet | T18IIa | 1886/05 |
| Gare-de-Pt-Boulet | T18IIb | 1889/03 – 1899/10 |
| Gare-de-Pt-Boulet | T18IIc | 1899/00 – 1909/10 |
| Gare-de-Pt-Boulet | T18IId | 1907/07 – 1912/08 |
| Port-Boulet-Gare | A4 | 1910/11 – 1921/08 |
| | | |
| Gare de Ste Maure | T17 | 1873/02 – 1881/01 |
| Gare de Ste Maure | T18I | |
| Gare de Ste Maure | A2 | 1900/10 – 1907/01 |
| Gare de Ste Maure | A3 | 1908/09 – 1910/05 |
| | | |
| Gare-de-Ste Maure | T18I | 1882/00 – 1886/05 |
| Gare-de-Ste Maure | T18IIb | 1888/12 – 1890/12 |
| Gare-de-Ste Maure | A | |



Lettre (1° échelon) affranchie Cérès (25c, tarif 01-09-1871), timbre T17 de l'entreposeur en gare (dit « cachet de gare »), griffe oblitérante « BP 1° » du 1° service de l'ambulant Bordeaux à Paris.



Gare de Ste Maure :

Carte postale illustrée affranchie Semeuse (5c, tarif 18-11-1903, 5 mots), timbre à date type A3, le 24 sept. 1908.


7. Annexe

7.1. Les timbres à date mécaniques type Daguin avec publicité

Dans les chapitres précédents, nous avons traité les marques postales et timbres à date manuels. Dans cette annexe, nous présentons des oblitérations mécaniques. Dans l'arrondissement de Chinon, les postiers ont d'abord profité de la machine Daguin. Dès des années 1950, la machine Daguin a été progressivement remplacée par les machines Secap. Les empreintes des Secap sont bien cataloguées par l'association AS.CO.FLAM.ES www.ascoflames.fr ainsi que dans le catalogue SCOTEM. Michel Hervé (2022) donne des informations sur les Daguin. Par conséquent, dans ce chapitre, nous nous limitons à détailler l'utilisation des Daguin avec publicité dans notre arrondissement.

La machine Daguin est une machine à oblitérer mécaniquement le courrier, l'une des premières utilisée par les postes françaises. Elle est inventée par Eugène Daguin (1849-1888) (à droite). Sa mise en service officielle a lieu en juin 1884 à Paris. Elle a un rendement de 3 000 lettres par heure.

Elle appose deux empreintes sur le pli : la première oblitére le timbre-poste et la seconde laisse une preuve lisible de la date. Dans l'arrondissement de Chinon, la première date signalée d'une empreinte de la machine Daguin est septembre 1885 au bureau de Chinon. La machine Daguin a été aussi utilisée en solo – un seul timbre à date, au bureau de Chinon par exemple de 1887 à 1949.



Chinon, Daguin jumelé avec timbre à date A1. Lettre (2° échelon) affranchie Sage (30c, tarif 01-05-1878), postée le 24 septembre 1885, **première date vue** de l'utilisation de la machine Daguin au bureau de Chinon.

Jusqu'au début du 20^e siècle, la machine Daguin est un succès, mais connaît progressivement la concurrence de nouvelles machines électriques plus rapides. Mais la facilité du remplacement du second timbre à date de la machine Daguin par un carré publicitaire relance la demande pour cette machine dans les années 1920.

Une autorisation est accordée aux bureaux de postes et paraît au Journal officiel des 16 et 17 août 1923 : des flammes postales portant des messages publicitaires ou de service postal (promotion des services postaux) sont permis contre paiement d'un droit par les mairies ou les entreprises, pour le tourisme ou leurs produits, ainsi que « les efforts de l'initiative privée quand celle-ci tend à la satisfaction d'un intérêt général ».

Dans les années 1950, les carrés publicitaires des Daguins sont progressivement remplacés par des lignes ondulées avant que les publicités tamponnées par les Daguin soient interdites en 1957, mais soient toujours tolérées dans quelques petits bureaux comme à Chouzé-sur-Loire où on a vu des empreintes jusqu'à 1961.

Dans les tableaux suivants, nous listons les bureaux situés dans l'arrondissement de Chinon qui ont utilisés une machine Daguin avec publicité.

« Type » dénomme le type du timbre à date, « carré » indique si le carré publicitaire se trouve à droite (« D ») ou à gauche (« G ») de l'empreinte du timbre à date, le « texte » montre la publicité et « pdv » ou « ddv » signifie première date vue ou dernière date vue.

Chinon

Chinon, Daguin avec timbre à date type A7, carré à gauche, petits caractères.



| type | carré ² | texte | pdv | ddv |
|------|--------------------|--|---------|----------------------|
| A3 | aG | CHINON / GRAND RENOM / SON CHÂTEAU / SES VINS | 1929/08 | 1939/09 |
| A4 | aG | CHINON / GRAND RENOM / SON CHÂTEAU / SES VINS | 1929/08 | 1947/12 ³ |
| A4 | aD | CHINON / GRAND RENOM / SON CHÂTEAU / SES VINS | 1946/02 | 1946/11 |
| A6 | aG | CHINON / GRAND RENOM / SON CHÂTEAU / SES VINS | 1948/01 | 1950/06 |
| A6 | bG | CHINON / GRAND RENOM / SON CHÂTEAU / SES VINS | 1950/06 | 1951/11 |
| A7 | bG | CHINON / GRAND RENOM / SON CHÂTEAU / SES VINS | 1951/11 | 1953/01 |

² « a » grands caractères du texte, hauteur 3 mm, « b » petits caractères du texte, hauteur 2,5 mm.

³ 1940/10 – 1945/08 période sans flamme, interdiction de l'occupation allemande.



Chinon, Daguin avec timbre à date type A3, carré à gauche, grands caractères. Lettre (1^{er} échelon) non affranchie, taxée Duval (1F, tarif 31-05-1933), postée le 30 juin 1934.



Chinon, Daguin avec timbre à date type A4, carré à droite, grands caractères. Carte postale affranchie Marianne de Gandon (3F, tarif 01-01-1946, 50c trop), postée le 5 juin 1946.

Azay-le-Rideau

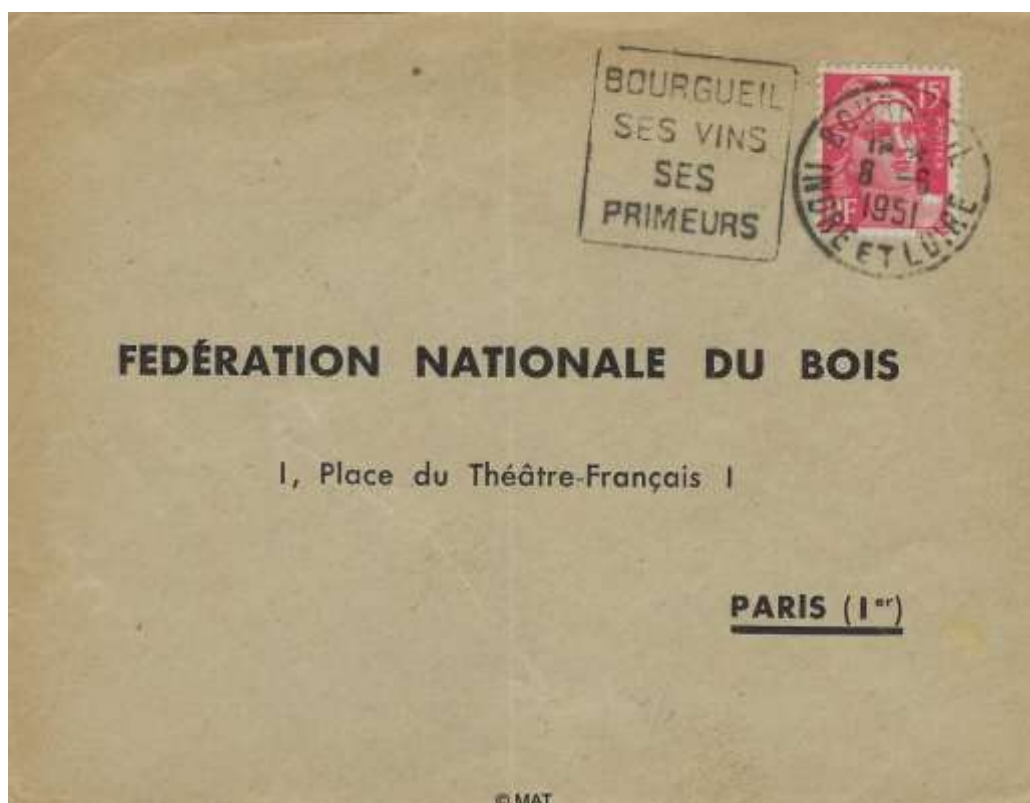
| type | carré | texte | pdv | ddv |
|------|-------|--|---------|---------|
| A4 | G | AZAY LE RIDEAU / LE CHÂTEAU / PECHE-FORET / VIN REPUTE | 1936/05 | 1940/09 |
| A6 | G | AZAY LE RIDEAU / LE CHÂTEAU / PECHE-FORET / VIN REPUTE | 1948/06 | 1951/08 |
| A7 | G | AZAY LE RIDEAU / LE CHÂTEAU / PECHE-FORET / VIN REPUTE | 1952/01 | 1952/12 |



Azay-le-Rideau, Daguin avec timbre à date type A4, carré à gauche. Lettre (1^o échelon) affranchie Mercure et Iris (10c + 40c + 2x 1F, tarif UPU 01-01-1940), postée le 17 sept. 1940.

Bourgueil

| type | carré | texte | pdv | ddv |
|------|-------|---------------------------------------|---------|---------|
| A4 | G | BOURGUEIL / SES VINS / SES / PRIMEURS | 1938/12 | 1939/09 |
| A6 | G | BOURGUEIL / SES VINS / SES / PRIMEURS | 1948/02 | 1952/01 |
| A7 | G | BOURGUEIL / SES VINS / SES / PRIMEURS | 1951/00 | 1952/12 |



Bourgueil, Daguin avec timbre à date type A6, carré à gauche. Lettre (1^{er} échelon) affranchie Marianne de Gandon (15F, tarif 06-01-1949), postée le 8 juin 1951.



Chouzé-sur-Loire, Daguin avec timbre à date type A7, carré à gauche, texte « VANNERIE / ET PRIMEURS » Lettre (1^{er} échelon) affranchie Marianne de Gandon (15F, tarif 08-12-1951), postée le 3 juin 1954.

Chouzé-sur-Loire

| type | carré | texte | pdv | ddv |
|------|-------|---|---------|---------|
| A6 | G | CHOUZE ^S / LOIRE / CHÂTEAU XV ^E / SA PLAGE / SES REGATES | 1948/09 | 1950/06 |
| A7 | G | CHOUZE ^S / LOIRE / CHÂTEAU XV ^E / SA PLAGE / SES REGATES | 1950/06 | 1961/08 |
| A7 | G | CHOUZE ^S / LOIRE / CHÂTEAU XV ^E / VANNERIE / ET PRIMEURS | 1949/03 | 1957/02 |



Chouzé-sur-Loire, Daguin avec timbre à date type A7, carré à gauche, texte « SA PLAGE / SES REGATES » Lettre (1^{er} échelon) affranchie Marianne de Gandon (15F, tarif 08-12-1951), postée le 9 septembre 1954.

Cravant-les-Côteaux



« GRAVENT »
(« G » au lieu de
« C ») dans la
publicité

| type | carré | texte | pdv | ddv |
|------|-------|---|---------|---------|
| F7 | G | CRAVANT / LES COTEAUX / SES VINS / DE CHINON | 1955/00 | 1957/00 |
| F7 | G | CRAVANT / LES COTEAUX / SON EGLISE IX ^E / SON VIN | 1957/00 | 1959/00 |
| F7 | G | GRAVANT / LES COTEAUX / SON EGLISE IX ^E / SON VIN | 1958/01 | 1958/04 |

Richelieu

| type | carré | texte | pdv | ddv |
|------|-------|--|----------------------|---------|
| A6 | G | RICHELIEU / PARC ET CITE / DU CARDINAL | 1949/06 ⁴ | 1951/11 |
| A7 | G | RICHELIEU / PARC ET CITE / DU CARDINAL | 1952/03 | 1955/04 |



Richelieu, Daguin avec timbre à date type A7, carré à gauche. Lettre (1^{er} échelon) affranchie Marianne de Gandon (15F, tarif 08-12-1951), postée le 17 nov. 1954. On reconnaît bien la marque de piston toucheur qui bloque le pli. Cette empreinte est causée par l'usure de la machine : En position haute, le rouleau encreur finit par aller trop loin et encre le piston toucheur.

⁴ Basé sur les notes de Barthélémy, reprises par Gérard Dreyfuss, Michel Hervé signale 1939 comme pdv, probablement avec un A4.

7.2. L'Enquête Postale de 1847 dans l'Arrondissement de Chinon

7.2.1. Les raisons d'une enquête et le Formulaire⁵

Le 26 octobre 1847, Barthélémy Dejean, Directeur Général des Postes depuis le 22 juin, fait parvenir aux Inspecteurs, Directeurs, Sous-Inspecteurs et Distributeurs des Postes une circulaire de trois pages. Cette circulaire leur annonce la mise en place d'une enquête sur le courrier circulant entre bureau et villages du lundi 15 au dimanche 28 novembre 1847.

Le but de cette enquête est double.

Il s'agit, d'abord, d'évaluer les recettes postales en milieu rural.

Le deuxième but de l'enquête est de fournir une liste aussi complète que possible des lieux-dits de chaque commune. On peut lire : « *mon intention formelle étant qu'aucun lieu habité, n'eut-il qu'une seule maison, portant une appellation propre ne soit omis.* »

Le formulaire, désigné sous le nom de Formule 417, que les Directeurs et Distributeurs des Postes devaient remplir pour chaque commune de leur arrondissement rural est un document de quatre pages, se composant de quatre tableaux. On trouvera au chapitre 5.1.2. le formulaire pour la commune d'Avoine comme exemple.

Tableau n° 1 « *Mouvement des correspondances observé pendant deux semaines* ». Les responsables des bureaux devaient au jour le jour, pendant une période de quatorze jours allant du lundi 15 au dimanche 28 novembre 1847, porter dans les douze colonnes de ce tableau les correspondances adressées et recueillies dans la commune.

Tableau n° 2 « *renseignements statistiques* ».

Tableau n° 3 « *situation de la boîte aux lettres* ».

Tableau n° 4 « *nomenclature des hameaux, châteaux, usines, fermes, maison isolées et lieux habités quelconques ayant un nom particulier dépendant de la commune* ».

Après avoir indiqué le nom de la commune, le nom du canton et le bureau dont elle dépendait, le responsable du bureau de poste devait remplir, en première page, un tableau intitulé « *Récapitulation du produit de la taxe des Lettres adressées dans la commune de du au 1847* ».

Certifié exact par le Directeur ou le Distributeur des Postes, il permettait donc de connaître la part de la commune considérée dans le revenu moyen du bureau.

A la fin de l'opération, le directeur cantonal (c.à.d. le responsable du bureau sis au chef-lieu de canton ou celui désigné à cet effet) devait faire vérifier par le juge de paix du canton l'exactitude des renseignements indiqués dans les tableaux n° 2, n° 3 et n° 4. De plus, il devait récapituler sur une feuille spéciale les noms des communes du canton et le nombre de lieux habités.

Enfin, le directeur comptable du département était chargé de rassembler les statistiques de tous les cantons du département et de les faire parvenir à l'Administration centrale avant la fin de l'année 1847.

L'ensemble de ces documents manuscrits (plus de 30 000 formulaires) est conservé à la Bibliothèque Nationale.

⁵ par référence à Alain Trinquier « La Poste dans le Var au milieu du 19^e siècle d'après l'enquête postale de novembre 1847 », 2001. Le texte de notre chapitre 5.1 est une version abrégée du chapitre 1 de ce livre.

7.2.2. Les Formulaires – Exemple Avoine

ETAT N°417

ENQUETE POSTALE DU 15 NOVEMBRE AU 28 NOVEMBRE 1847

Commune: AVOINE

Canton de: CHINON

Bureau de: CHINON

Récapitulation de la taxe des lettres adressées dans la commune du 15 novembre au 28 novembre 1847

| Origine des correspondances 1 | Opérations constatées pendant deux semaines de l'année 1847 | | Produit annuel évalué d'après les résultats ci-contre (1) | | Population totale de la commune (colonne 2 et 3 du tableau N°2) 5 | Montant de la taxe des lettres acquittée annuellement par chaque habitant | |
|---|---|--------------------------------------|---|---|--|---|----|
| | Nombre de lettres 2 | Produits de la taxe des lettres 3 | | | | fr | c |
| Correspondance extérieure (Colonnes 2,3 et 4 du tableau N°1) | 17 | fr 6 c 4 | fr 78 | c | 722 | 0 | 22 |
| Correspondance locale évaluée à raison de 10 centimes par lettres (colonnes 5 et 6 du même tableau) | 30 | 3 | | | | | |
| Totaux | 47 | 9 4 | 78 | | | 0 | 10 |

(1) ce produit s'obtient en multipliant par le nombre 26 le produit constaté dans la colonne 3

Tableau N°1: Mouvement des correspondances donné pendant deux semaines

| Jour | Correspondances adressées dans la commune | | | | | | | | Correspondances recueillies dans la commune | | | |
|--------------------------------|--|---|----------------------------------|---|----------|----------------------|---|--|--|---|--|----|
| | Nombre de lettres affranchies et taxées venant des bureaux correspondants. | | | Correspondances locales affranchies ou taxées | | Journaux et Imprimés | | Nombre de lettres et paquets adressés aux fonctionnaires publics | Lettres extraites de la Boite rurale ou recueillies à la main dans le cours de la tournée du facteur rural | | Lettres et paquets adressés aux fonctionnaires publics | |
| | | | | | | | | | | | | |
| | | | | | | | | | | | | |
| Emportées par le facteur rural | Distribuées au guichet du bureau | Montant des taxes des lettres affranchies et taxées | Nombre de lettres nées au bureau | Nombre de lettres originaires des communes composant l'AR du bureau | Journaux | Imprimés | Nombre de lettres destinées pour les bureaux correspondants | Correspondance locale | | | | |
| | | | | | | | | | Nombre de lettres pour le bureau | Nombre de lettres pour l'arrondissement rural | | |
| 1 | 2 | 3 | 4 | 5 | 6 | 7 | 8 | 9 | 10 | 11 | 12 | 13 |
| Lundi Mardi Etc... | | | | | | | | | | | | |
| Totaux | 20 | 0 | 6 9 | 27 | 3 | 28 | 5 | 9 | 12 | 3 | 13 | 4 |

Tableau N°2 : Renseignements statistiques:

| Distance de la commune du bureau de poste | Population de la commune | | Superficie du territoire de la commune | Produits Du sol (végétaux et minerais) | Commerces Industries Etablissements divers | Désignation des fonctionnaires et officiers ministériels résidant | Nom des principaux habitants de la commune | Observations |
|---|--------------------------|-----------|--|--|--|---|--|--------------|
| | Agglomération | Dispersée | | | | | | |
| 1 | 2 | 3 | 4 | 5 | 6 | 7 | 8 | 9 |
| kms | hab | hab | hectare | | | | | |
| 7 | 104 | 618 | 1257 | vins Fruits ble chanvre foin | les produits du sol | Maire + adjoint instituteur notaire | Plancher delongueval Morignier | |

Tableau N°3 : Situation de la boîte aux lettres:

| Lieu où se trouve la boîte (place, rue, grande route etc..) | Partie de la Commune ou est Placée la boîte (centre, extrémité) | Bâtiment auquel La boîte est fixée (maison particulière ou édifice: désigner l'édifice) | Exposition de la Boîte (N.S.E.O.) | Position de la boîte en saillie ou dans l'épaisseur du mur | Observations |
|---|---|---|-----------------------------------|--|--------------|
| 1 | 2 | 3 | 4 | 5 | 6 |
| Place | extrémité | les Halles | Sud | saillie | |

Tableau N°4 : Nomenclature des hameaux, châteaux, usines, fermes, maisons isolées et lieux habités quelconques ayant un nom particulier dépendant de la commune.

| Nom des localités | désignation des localités | Nombre d'habitants | Nom du Principal habitant ou plus imposé de chaque localité | Distance du Chef lieu de la commune | Nombre de localités à reporter d'autre part | Observations |
|-------------------|---------------------------|--------------------|---|-------------------------------------|---|--------------|
| 1 | 2 | 3 | 4 | 5 | 6 | 7 |
| | | | | | | |

Certifié exact en ce qui touche les tableaux 2,3 et 4 par nous, juge de paix du canton le 24 décembre 1847....

Commune : AVOINE

Canton de : CHINON

Bureau de : CHINON

Tableau N°1: Mouvement des correspondances donné pendant deux semaines

| Jour | Correspondances adressées dans la commune | | | | | | | | Correspondances recueillies dans la commune | | | |
|--------|--|----------------------------------|---|---|---|----------------------|----------|--|--|-----------------------|---|----|
| | Nombre de lettres affranchies et taxées venant des bureaux correspondants. | | | Correspondances locales affranchies ou taxées | | Journaux et Imprimés | | Nombre de lettres et paquets adressés aux fonctionnaires publics | Lettres extraites de la Boite rurale ou recueillies à la main dans le cours de la tournée du facteur rural | | Lettres et paquets adressés aux fonction. publics | |
| | Emportées par le facteur rural | Distribuées au guichet du bureau | Montant des taxes des lettres affranchies et taxées | Nombre de lettres nées au bureau | Nombre de lettres originaires des communes composant l'AR du bureau | Journaux | Imprimés | | Nombre de lettres destinées pour les bureaux correspondants | Correspondance locale | | |
| 1 | 2 | 3 | 4 | 5 | 6 | 7 | 8 | 9 | 10 | 11 | 12 | 13 |
| LUN | 1 | | 0 2 | 1 | 1 | 3 | 1 | — | — | — | — | — |
| MAR | 2 | | 0 4 | 6 | — | 1 | — | — | — | — | 3 | — |
| MER | 2 | | 1 0 | 3 | — | 2 | 1 | 1 | — | — | — | — |
| JEU | — | | — | 2 | — | 2 | — | — | — | — | — | — |
| VEN | 2 | | 0 9 | 3 | 1 | 2 | — | 1 | 3 | 1 | — | — |
| SAM | 1 | | 1 0 | 2 | — | 1 | 1 | 2 | — | — | — | — |
| DIM | 2 | | 0 6 | 1 | 1 | 3 | — | 1 | — | — | 4 | 1 |
| LUN | 2 | | 0 9 | 2 | — | 2 | — | — | 1 | 1 | 2 | 1 |
| MAR | 1 | | 0 9 | 2 | — | 2 | — | — | — | — | 1 | — |
| MER | 1 | | 0 6 | 1 | — | 1 | — | — | 2 | — | 1 | — |
| JEU | 1 | | — | — | — | 3 | — | 1 | 2 | — | — | — |
| VEN | 2 | | 0 4 | 2 | — | 1 | 1 | 2 | 3 | 1 | — | — |
| SAM | — | | — | — | — | 2 | — | 1 | 1 | — | 2 | 1 |
| DIM | 2 | | — | 2 | — | 2 | 1 | — | — | — | — | 1 |
| Totaux | 20 | 0 | 6 9 | 27 | 3 | 28 | 5 | 9 | 12 | 3 | 13 | 4 |

7.2.3. Résumé de l'Enquête Postale de 1847

Canton de Chinon

AVOINE. Enquête postale du 15/11 au 28/11/1847 : 92 objets adressés dans la commune, 32 objets recueillis. La boîte à lettre, en saillie est fixée aux halles, à l'extrémité de la place.

BEAUMONT EN VERON. Enquête postale du 15/11 au 28/11/1847 : 256 objets adressés dans la commune, 22 objets recueillis. La boîte à lettre, en saillie est fixée dans la rue, au centre, à la mairie à l'ouest.

CANDES. Enquête postale du 15/11 au 28/11/1847 : 162 objets adressés dans la commune, 32 objets recueillis. La boîte à lettre, en saillie est fixée sur la grande route, à l'extrémité est, sur la maison commune à l'est et dans l'épaisseur du mur.

CINAI. Enquête postale du 15/11 au 28/11/1847 : 71 objets adressés dans la commune, 5 objets recueillis. La boîte à lettre, est fixée dans la rue, au centre sur la maison commune au sud et en saillie.

COUZIERS. Enquête postale du 15/11 au 28/11/1847 : 71 objets adressés dans la commune, 5 objets recueillis. La boîte à lettre, est fixée sur le chemin vicinal, à l'extrémité, sur la maison de la Trochoire à l'ouest et dans l'épaisseur du mur.

HUISMES. Enquête postale du 15/11 au 28/11/1847 : 223 objets adressés dans la commune, 54 objets recueillis. La boîte à lettre, est fixée sur la place centrale au centre sur l'église au nord et en saillie.

LERNE. Enquête postale du 15/11 au 28/11/1847 : 95 objets adressés dans la commune, 14 objets recueillis. La boîte à lettre, est fixée sur la place de l'église au centre sur l'e.... à l'ouest et en saillie.

LA ROCHE CLERMAULT. Enquête postale du 15/11 au 28/11/1847 : 67 objets adressés dans la commune, 5 objets recueillis. La boîte à lettre, est fixée sur la place au centre, appuyée au mur de l'exploitation du maire à l'ouest et en saillie.

SAVIGNY. Enquête postale du 15/11 au 28/11/1847 : 158 objets adressés dans la commune, 50 objets recueillis. La boîte à lettre, est fixée sur la place à l'extrémité de la maison aux héritiers Bourseau au nord et en saillie.

SEUILLY. Enquête postale du 15/11 au 28/11/1847 : 73 objets adressés dans la commune, 10 objets recueillis. La boîte à lettre, est fixée sur la rue au centre, attenante à un mur de jardin à l'est et en saillie.

SAINT GERMAIN. Enquête postale du 15/11 au 28/11/1847 : 80 objets adressés dans la commune, 12 objets recueillis. La boîte à lettre, est fixée Près de l'église à l'extrémité sur la maison du Cabaretier au nord et dans le mur., trop éloignée de la marie (2kms) la mairie est au centre.

THIZAY. Enquête postale du 15/11 au 28/11/1847 : 10 objets adressés dans la commune, 1 objet recueilli. La boîte à lettre est fixée sur la place de l'église au centre sur l'église au midi et en saillie.

Canton d'Azay-le-Rideau

BREHEMONT. Enquête postale du 15/11 au 28/11/1847 : 182 objets adressés dans la commune, 54 objets recueillis. La boîte à lettre, en saillie est fixée au bourg, au centre sur le bureau de tabac au nord et en saillie.

LA CHAPELLE AUX NAUX. Enquête postale du 15/11 au 28/11/1847 : 49 objets adressés dans la commune, 17 objets recueillis. La boîte à lettre est fixée au centre du bourg sur l'église au nord et en saillie.

CHEILLE. Enquête postale du 15/11 au 28/11/1847 : 49 objets adressés dans la commune, 17 objets recueillis. La boîte à lettre est fixée sur la place sur le presbytère à l'ouest et ?

LIGNIERES. Enquête postale du 15/11 au 28/11/1847 : 81 objets adressés dans la commune, 16 objets recueillis. La boîte à lettre est fixée dans la galerie à l'est du vieux chemin du bourg au centre, sur l'église à l'ouest et en saillie.

RIGNY. Enquête postale du 15/11 au 28/11/1847 : 125 objets adressés dans la commune, 46 objets recueillis. La boîte à lettre est fixée dans la rue au centre sur la maison de Mr Petri au nord et en saillie.

RIVARENNES. Enquête postale du 15/11 au 28/11/1847 : 102 objets adressés dans la commune, 7 objets recueillis. La boîte à lettre est fixée au centre sur une maison particulière au nord et en saillie.

SACHE. Enquête postale du 15/11 au 28/11/1847 : 96 objets adressés dans la commune, 5 objets recueillis. La boîte à lettre est fixée sur la route au centre sur la mairie au nord et en saillie.

SAINT BENOIT. Enquête postale du 15/11 au 28/11/1847 : 131 objets adressés dans la commune, 33 objets recueillis. La boîte à lettre est fixée sur la place au centre sur l'église à l'ouest et en saillie.

THILOUZE. Enquête postale du 15/11 au 28/11/1847 : 118 objets adressés dans la commune, 14 objets recueillis. La boîte à lettre est fixée sur la place du bourg à l'extrémité ouest au nord et en saillie.

VALLERES. Enquête postale du 15/11 au 28/11/1847 : 58 objets adressés dans la commune, 8 objets recueillis. La boîte à lettre est fixée sur la route au centre sur une maison particulière en saillie.

VILLAINES. Enquête postale du 15/11 au 28/11/1847 : 67 objets adressés dans la commune, 12 objets recueillis. La boîte à lettre est fixée sur la route au centre sur la mairie au midi en saillie.

Canton de Bourgueil

BENAI. Enquête postale du 15/11 au 28/11/1847 : 107 objets adressés dans la commune, 13 objets recueillis. La boîte à lettre est fixée sur la route au centre sur une maison particulière au nord et en saillie.

LA CHAPELLE SUR LOIRE. Enquête postale du 15/11 au 28/11/1847 : 454 objets adressés dans la commune, 178 objets recueillis. La boîte à lettre est fixée sur la route royale de Briare au centre sur une maison particulière au sud et dans l'épaisseur du mur.

RESTIGNE. Enquête postale du 15/11 au 28/11/1847 : 233 objets adressés dans la commune, 118 objets recueillis. La boîte à lettre est fixée sur la place sur T..... à l'ouest et en saillie.

SAINT NICOLAS DE BOURGUEIL. Enquête postale du 15/11 au 28/11/1847 : 161 objets adressés dans la commune, 17 objets recueillis. La boîte à lettre est fixée sur la route départementale au centre sur une maison particulière au nord et en saillie.

Canton de L'Île-Bouchard

ANCHE. Enquête postale du 15/11 au 28/11/1847 : 51 objets adressés dans la commune, 2 objets recueillis. La boîte à lettre est fixée sur à l'extrémité de la rue sur la cure au nord et en saillie.

AVON. Enquête postale du 15/11 au 28/11/1847 : 114 objets adressés dans la commune, 10 objets recueillis. La boîte à lettre est fixée sur la place au centre sur l'église à l'est et en saillie.

BRIZAY. Enquête postale du 15/11 au 28/11/1847 : 97 objets adressés dans la commune, 18 objets recueillis. La boîte à lettre est fixée au centre de la place sur la maison du maire au midi et en saillie.

CHEZELLES. Enquête postale du 15/11 au 28/11/1847 : 93 objets adressés dans la commune, 14 objets recueillis. La boîte à lettre est fixée au centre de la place sur l'église à l'ouest et en saillie.

CRAVANT. Enquête postale du 15/11 au 28/11/1847 : 69 objets adressés dans la commune, 3 objets recueillis. La boîte à lettre est fixée au centre de la rue sur la mairie au midi et en saillie.

CRISSAY. Enquête postale du 15/11 au 28/11/1847 : 46 objets adressés dans la commune, 3 objets recueillis. La boîte à lettre est fixée au centre de la rue sur une maison particulière au nord et en saillie.

CROUZILLES. Enquête postale du 15/11 au 28/11/1847 : 46 objets adressés dans la commune, 3 objets recueillis. La boîte à lettre est fixée au centre de la place sur une maison à l'est et en saillie.

PANZOULT. Enquête postale du 15/11 au 28/11/1847 : 46 objets adressés dans la commune, 3 objets recueillis. La boîte à lettre est fixée au centre de la place sur la mairie au nord et en saillie.

PARCAY. Enquête postale du 15/11 au 28/11/1847 : 223 objets adressés dans la commune, 14 objets recueillis. La boîte à lettre est fixée au centre de la place sur l'église au sud et en saillie.

RILLY. Enquête postale du 15/11 au 28/11/1847 : 78 objets adressés dans la commune, 17 objets recueillis. La boîte à lettre est fixée au centre de la rue Place du N°..... au nord et en saillie.

RIVIERE. Enquête postale du 15/11 au 28/11/1847 : 57 objets adressés dans la commune, 3 objets recueillis. La boîte à lettre est fixée au centre de la rue sur le château de M. Rivière au nord et en saillie.

SAZILLY. Enquête postale du 15/11 au 28/11/1847 : 22 objets adressés dans la commune, aucun objet recueilli. La boîte à lettre est fixée au centre de la grande route sur une maison particulière à l'ouest et en saillie.

TAVANT. Enquête postale du 15/11 au 28/11/1847 : 33 objets adressés dans la commune, 4 objets recueillis. La boîte à lettre est fixée au centre de la grande route sur la maison du maire au nord et en saillie.

THENEUIL. Enquête postale du 15/11 au 28/11/1847 : 30 objets adressés dans la commune, 1 objet recueilli. La boîte à lettre est fixée au centre de la place sur une maison particulière au nord et en saillie.

TROGUES. Enquête postale du 15/11 au 28/11/1847 : 58 objets adressés dans la commune, 5 objets recueillis. La boîte à lettre est fixée au centre de la place sur l'église au nord et en saillie.

Canton de Langeais

AVRILLE. Enquête postale du 15/11 au 28/11/1847 : 39 objets adressés dans la commune, 29 objets recueillis. La boîte à lettre est fixée place publique au centre du bourg sur la maison du maire au nord et en saillie.

CINQ MARS LA PILE. Enquête postale du 15/11 au 28/11/1847 : 442 objets adressés dans la commune, 238 objets recueillis. La boîte à lettre est fixée grande rue au centre sur une maison particulière au sud et dans l'épaisseur du mur.

CLERE. Enquête postale du 15/11 au 28/11/1847 : 167 objets adressés dans la commune, 86 objets recueillis. La boîte à lettre est fixée au centre de la place sur l'église à l'est et en saillie.

CONTINVOIR. Enquête postale du 15/11 au 28/11/1847 : 70 objets adressés dans la commune, 25 objets recueillis. La boîte à lettre est fixée au centre de la place sur l'église au nord et en saillie.

LES ESSARDS. Enquête postale du 15/11 au 28/11/1847 : 13 objets adressés dans la commune, 8 objets recueillis. La boîte à lettre est fixée au centre de la principale rue du bourg sur l'auberge à l'est et en saillie.

GIZEUX. Enquête postale du 15/11 au 28/11/1847 : 137 objets adressés dans la commune, 86 objets recueillis. La boîte à lettre est fixée à l'extrémité de la grande route sur le bureau de tabac au levant et dans l'épaisseur du mur.

INGRANDES. Enquête postale du 15/11 au 28/11/1847 : 91 objets adressés dans la commune, 35 objets recueillis. La boîte à lettre est fixée au centre de la place sur l'église au nord et en saillie.

MAZIERES. Enquête postale du 15/11 au 28/11/1847 : 85 objets adressés dans la commune, 12 objets recueillis. La boîte à lettre est fixée au centre de la place sur l'église au sud et en saillie.

SAINT MICHEL. Enquête postale du 15/11 au 28/11/1847 : 85 objets adressés dans la commune, 36 objets recueillis. La boîte à lettre est fixée au centre de la place sur l'église au nord et en saillie.

SAINT PATRICE. Enquête postale du 15/11 au 28/11/1847 : 137 objets adressés dans la commune, 47 objets recueillis. La boîte à lettre est fixée au centre de la route départementale sur une maison particulière au nord et en saillie.

Canton de Richelieu

ASSAY. Enquête postale du 15/11 au 28/11/1847 : 31 objets adressés dans la commune, 2 objets recueillis. La boîte à lettre est fixée dans place vers le centre sur l'église au sud.

BRAYE SOUS FAYE. Enquête postale du 15/11 au 28/11/1847 : 62 objets adressés dans la commune, 1 objet recueilli. La boîte à lettre est fixée dans place à l'extrémité sur l'église à l'ouest et en saillie.

CHAMPIGNY SUR VEUDE. Enquête postale du 15/11 au 28/11/1847 : 420 objets adressés dans la commune, 229 objets recueillis. La boîte à lettre est fixée route départementale à l'extrémité sur la maison de la directrice au nord ouest et dans l'épaisseur du mur.

CHAVEIGNES. Enquête postale du 15/11 au 28/11/1847 : 70 objets adressés dans la commune, aucun objet recueilli. La boîte à lettre est fixée à l'extrémité du bourg dans la place sur l'église à l'ouest et en saillie.

COURCOUE. Enquête postale du 15/11 au 28/11/1847 : 57 objets adressés dans la commune, 6 objets recueillis. La boîte à lettre est fixée à l'extrémité du bourg dans la place sur la porte de l'église à l'ouest contre le mur.

FAYE LA VINEUSE. Enquête postale du 15/11 au 28/11/1847 : 70 objets adressés dans la commune, 16 objets recueillis. La boîte à lettre est fixée à l'extrémité du bourg dans la place au centre sur l'église à l'ouest et en saillie.

JAULNAY. Enquête postale du 15/11 au 28/11/1847 : 57 objets adressés dans la commune, 1 objet recueilli. La boîte à lettre est fixée à l'extrémité du bourg dans la place sur l'église au nord et en saillie.

LEMERE. Enquête postale du 15/11 au 28/11/1847 : 118 objets adressés dans la commune, aucun objet recueilli. La boîte à lettre est fixée à l'extrémité du bourg contre le mur de l'église.

LIGRE. Enquête postale du 15/11 au 28/11/1847 : 207 objets adressés dans la commune, 119 objets recueillis. La boîte à lettre est fixée à l'extrémité du bourg dans la place au centre de la commune au four à pain, sur le mur dans la cour de la mairie au midi et en saillie.

LUZE. Enquête postale du 15/11 au 28/11/1847 : 67 objets adressés dans la commune, 22 objets recueillis. La boîte à lettre est fixée au bourg sur un poteau de l'église à l'est et en saillie.

MARCAY. Enquête postale du 15/11 au 28/11/1847 : 95 objets adressés dans la commune, 26 objets recueillis. La boîte à lettre est fixée à l'extrémité de la rue sur la maison Gurias à l'est et en saillie.

MARIGNY-MARMANDE. Enquête postale du 15/11 au 28/11/1847 : 111 objets adressés dans la commune, 4 objets recueillis. La boîte à lettre est fixée dans la place au centre du bourg sur l'église au nord et en saillie.

RAZINES. Enquête postale du 15/11 au 28/11/1847 : 85 objets adressés dans la commune, 7 objets recueillis. La boîte à lettre est fixée Chemin vicinal à l'extrémité sur la remise du maire au sud et en saillie.

LA TOUR SAINT GELIN. Enquête postale du 15/11 au 28/11/1847 : 104 objets adressés dans la commune, 12 objets recueillis. La boîte à lettre est fixée au centre du bourg sur la maison Jautrou ancien maire au nord et en saillie.

LES ORMES (Vienne). Enquête postale du 15/11 au 28/11/1847 : 28 objets adressés dans la commune, 14 objets recueillis.

Canton de Ste Maure-de-Touraine

ANTOGNY. Enquête postale du 15/11 au 28/11/1847 : 28 objets adressés dans la commune, 14 objets recueillis. La boîte à lettre est fixée au centre de la place sur une maison particulière au levant et en scellé.

MAILLE. Enquête postale du 15/11 au 28/11/1847 : 60 objets adressés dans la commune, 17 objets recueillis. La boîte à lettre est fixée sous la galerie de l'église à l'extrémité sud du bourg attaché au mur de l'église au sud et en saillie.

MARCILLY. Enquête postale du 15/11 au 28/11/1847 : 55 objets adressés dans la commune, 6 objets recueillis. La boîte à lettre est fixée place principale au centre du bourg sur une maison particulière au nord et en saillie.

NEUIL. Enquête postale du 15/11 au 28/11/1847 : 21 objets adressés dans la commune, 3 objets recueillis. La boîte à lettre est fixée dans la galerie de l'église au centre fixée au mur de l'église au midi et dans l'épaisseur du mur.

NOUATRE. Enquête postale du 15/11 au 28/11/1847 : 69 objets adressés dans la commune, 29 objets recueillis. La boîte à lettre est fixée principale rue du bourg au centre sur une maison particulière à l'ouest et en saillie.

NOYANT. Enquête postale du 15/11 au 28/11/1847 : 94 objets adressés dans la commune, 14 objets recueillis. La boîte à lettre est fixée place du bourg au centre sur le mur du presbytère au nord et dans l'épaisseur du mur.

PORTS. Enquête postale du 15/11 au 28/11/1847 : 33 objets adressés dans la commune, 14 objets recueillis. La boîte à lettre est fixée au centre de la place sur une maison particulière au couchant et en scellé.

POUZAY. Enquête postale du 15/11 au 28/11/1847 : 35 objets adressés dans la commune, 13 objets recueillis. La boîte à lettre est fixée principale rue du bourg au centre sur une maison particulière à l'est et en saillie.

PUSSIGNY. Enquête postale du 15/11 au 28/11/1847 : 28 objets adressés dans la commune, 11 objets recueillis. La boîte à lettre est fixée au centre de la place sur une maison particulière au couchant et ensellée.

SAINTE CATHERINE. Enquête postale du 15/11 au 28/11/1847 : 133 objets adressés dans la commune, 38 objets recueillis. La boîte à lettre est fixée au centre de la place au centre sur le mur d'une maison particulière au nord et en saillie.

SAINT EPAIN. Enquête postale du 15/11 au 28/11/1847 : 423 objets adressés dans la commune, 40 objets recueillis. La boîte à lettre est fixée place de l'église au centre du bourg fixée sur le mur d'une maison particulière au nord et en saillie.

SAINTE MAURE. Enquête postale du 15/11 au 28/11/1847 : 832 objets adressés dans la commune. La boîte à lettre est fixée grande rue au centre sur la maison Champion cordonnier à l'ouest et dans l'épaisseur du mur.

7.3. Liste des Bureaux du 25 Septembre 1974

| Classe des bureaux | Nom des bureaux | Observations |
|-------------------------------|-------------------------|------------------------|
| <u>1^{ère} classe</u> | Bourgueil | centre de distribution |
| | Chinon | centre de distribution |
| | Ile Bouchard | centre de distribution |
| | Langeais | centre de distribution |
| | Richelieu | centre de distribution |
| | Ste Maure-de-Touraine | centre de distribution |
| | | |
| <u>2^{ème} classe</u> | néant | |
| | | |
| <u>3^{ème} classe</u> | Avoine | centre de distribution |
| | St Epain | sans distribution |
| | | |
| <u>4^{ème} classe</u> | Beaumont-en-Véron | sans distribution |
| | Champigny-sur-Veude | sans distribution |
| | Chouzé-sur-Loire | sans distribution |
| | Cinq-Mars-la-Pile | sans distribution |
| | Cléré-les-Pins | sans distribution |
| | Gizeux | sans distribution |
| | Huismes | sans distribution |
| | La Chapelle-sur-Loire | sans distribution |
| | Lignières-en-Touraine | sans distribution |
| | Nouâtre | sans distribution |
| | Restigné | sans distribution |
| | Rigny-Ussé | sans distribution |
| | St Nicolas-de-Bourgueil | sans distribution |
| | Vollaines-les-Roches | sans distribution |
| | | |

| Nature des bureaux | Nom des établissements | Bureaux d'attache |
|---------------------------------------|-------------------------------|--------------------------|
| | | |
| <i>Receveurs-distributeurs</i> | Avon-les-Roches | Ile Bouchard |
| | Avrillé-les-Ponceaux | Savigné-sur-Lathan |
| | Benais | Bourgueil |
| | Bréhémont | Langeais |
| | Ingrandes-de-Touraine | Bourgueil |
| | Lerné | Chinon |
| | Marcilly-sur-Vienne | Ste Maure-de-Touraine |
| | Marigny-Marmande | Richelieu |
| | Mazières-de-Touraine | Langeais |
| | Pouzay | Ste Maure-de-Touraine |
| | Rilly-sur-Vienne | Ile Bouchard |
| | Rivarennes | Azay-le-Rideau |
| | Ste Catherine-de-Fierbois | Ste Maure-de-Touraine |
| | St Michel-sur-Loire | Langeais |
| | St Patrice | Langeais |
| | Saché | Azay-le-Rideau |
| | Savigny-en-Véron | Avoine |
| | Thilouze | Monts |
| | Tour St Gelin | Richelieu |
| | Vallères | Azay-le-Rideau |
| | | |
| <i>Agences postales</i> | Anché | Chinon |
| | Continvoir | Savigné-sur-Lathan |
| | Cravant-les-Côteaux | Chinon |
| | Crouzilles | Ile Bouchard |
| | Draché | Ste Maure-de-Touraine |
| | Druye | Azay-le-Rideau |
| | Faye-la-Vineuse | Richelieu |
| | La Roche-Clermault | Chinon |
| | Ligré | Chinon |
| | Maillé | Ste Maure-de-Touraine |
| | Neuil | Azay-le-Rideau |
| | Parçay-sur-Vienne | Ile Bouchard |
| | Port-Boulet | Bourgueil |
| | St Benoît-la-Forêt | Chinon |

| Nature des bureaux | Nom des établissements | Bureaux d'attache |
|--|------------------------|-----------------------|
| | | |
| <i>Agences postales (suite)</i> | St Germain-sur-Vienne | Chinon |
| | Sepmes | Ste Maure-de-Touraine |
| | Trogues | Ile Bouchard |
| | | |
| | | |
| | | |

7.4. Les Points de Poste en février 2022

La loi relative à la Poste précise qu'au moins 90 % de la population nationale doit se trouver à une distance inférieure à cinq kilomètres, ou à moins de vingt minutes en voiture d'un point de contact de La Poste. (*Loi no 90-568 du 2 juillet 1990 relative à l'organisation du service public de la poste et à France Télécom.*)

Les points de contact « bureau de poste » et « la poste espace clients pro » sont des propres points de contacts du groupe La Poste. Les Agences Postales Communales sont mises en place par certaines mairies en zone campagnarde et les Poste Relais et relais pickup sont assurés par des commerçants.

Le tableau suivant donne la liste de tous les points de contact dans l'arrondissement de Chinon (définie comme dans le chapitre 1.1.) en février 2022.

| Points de Poste | | | | | |
|----------------------|---------------------------------|-----------------------------|--------------------------|--------------|---------------|
| Commune | Bureau de Poste | La Poste Espace Clients Pro | Agence postale communale | Poste relais | Relais pickup |
| Anché | | | x | | |
| Antogny-le-Tillac | | | | | |
| Assay | | | | | |
| Avoine | Avoine | | | | |
| Avon-les-Roches | | | x | | |
| Avrillé-les-Ponceaux | | | | | |
| Azay-le-Rideau | Azay-le-Rideau | | | | 1 |
| Beaumont-en-Véron | | | x | | |
| Benais | | | | x | |
| Bourgueil | Bourgueil | Bourgueil PDC1 | | | 2 |
| Braslou | | | | | |
| Braye-sous-Faye | | | | | |
| Bréhémont | | | x | | 1 |
| Brizay | | | | | |
| Candes-Saint Martin | | | | x | |
| Champigny-sur-Veude | | | | x | |
| Chaveignes | | | | | |
| Cheillé | | | | | |
| Chezelles | | | | | |
| Chinon | Chinon Chinon Hucherolles | Chinon PDC1 | | | 5 |
| Chouzé-sur-Loire | Chouzé-sur-Loire | | x | | 1 |
| Cinçais | | | | | |
| Cinq-Mars-la-Pile | Cinq-Mars-la-Pile | | | | 1 |
| Cléré-les-Pins | | | | x | |

| Commune | Bureau de Poste | La Poste Espace Clients Pro | Agence postale commu- nale | Poste relais | Relais pickup |
|---------------------------|-----------------|-----------------------------------|-------------------------------------|-----------------|------------------|
| Continvoir | | | | | |
| Coteaux-sur-Loire | | | x | 2 | |
| Courcoué | | | | | |
| Couziers | | | | | |
| Cravant-les- Côteaux | | | x | | |
| Crissay-sur-Manse | | | | | |
| Crouzilles | | | | | |
| Faye-la-Vineuse | | | | x | |
| Gizeux | | | x | | |
| Huismes | | | x | | 1 |
| Jaulnay | | | | | |
| L'Île-Bouchard | L'Île-Bouchard | | | | 1 |
| La Chapelle-aux- Naux | | | | | |
| La Chapelle-sur- Loire | | | x | | |
| La Roche- Clermault | | | | | |
| La Tour-Saint- Gelin | | | x | | |
| Langeais | Langeais | Langeais PDC1 | | | 2 |
| Lémeré | | | | | |
| Lerné | | | x | | |
| Lignières-de- Touraine | | | x | | |
| Ligré | | | x | | |
| Luzé | | | | | |
| Maillé | | | x | | |
| Marçay | | | | | |
| Marcilly-sur- Vienne | | | x | | |
| Marigny- Marmande | | | x | | |
| Mazières-de- Touraine | | | x | | |
| Neuil | | | | | |
| Nouâtre | Nouâtre | | | | |
| Noyant-de- Touraine | | | | | |
| Panzoult | | | | | |
| Parçay-sur-Vienne | | | | | 1 |
| Ports-sur-Vienne | | | | | |
| Pouzay | Pouzay | | | | |
| Pussigny | | | | | |
| Razines | | | | | |
| Restigné | | | | x | 1 |

| Commune | Bureau de Poste | La Poste Espace Clients Pro | Agence postale commu- nale | Poste relais | Relais pickup |
|------------------------------|--------------------------|-----------------------------------|-------------------------------------|-----------------|------------------|
| Richelieu | Richelieu | | | | |
| Rigny-Ussé | | | x | | 1 |
| Rilly-sur-Vienne | | | x | | |
| Rivarennes | | | x | | |
| Rivière | | | | | |
| Saint-Benoît-la-Forêt | | | x | | |
| Saint-Épain | | | x | | |
| Saint-Germain-sur-Vienne | | | x | | |
| Saint-Nicolas-de-Bourgueil | | | | x | 1 |
| Sainte-Catherine-de-Fierbois | | | | x | 1 |
| Sainte-Maure-de-Touraine | Sainte-Maure-de-Touraine | Sainte-Maure-de-Touraine PDC1 | | | 2 |
| Savigny-en-Véron | | | | x | |
| Sazilly | | | | | |
| Seuilly | | | | | |
| Tavant | | | | | |
| Theneuil | | | | | |
| Thilouze | | | x | | 1 |
| Thizay | | | | | |
| Trogues | | | | | |
| Vallères | | | | x | |
| Verneuil-le-Château | | | | | |
| Villaines-les-Rochers | | | x | | |
| | | | | | |
| Total | 13 | 4 | 26 | 12 | 23 |

Publication en ligne
Groupement Philatélique Maine – Anjou – Touraine
www.philatelie-mat.fr

ISBN 978-2-9585154-6-1

Contact : wolfgang.martin@wolfgang-martin-team.net

37500 CHINON

Janvier 2026

Tous droits réservés