

Jean COULON, Paul LANGLOIS,
Wolfgang MARTIN, Jacques RICHARD

Arrondissement de Chinon

Les Marques Postales Manuelles de 1792 à nos jours

Version 4.3. du 1^{er} septembre 2022



À propos de ce catalogue

Nous vous présentons une nouvelle version de ce catalogue de toutes les marques postales manuelles de **l'arrondissement de Chinon de 1792 à nos jours** que nous connaissons et que nous avons vues. Nous avons ajouté beaucoup de nouvelles dates (premières et dernières dates vues) et ainsi que d'information supplémentaire surtout sur les bureaux de poste. En plus, le nouveau chapitre 5.3 établit une liste des Points de Poste en février 2022.

Ce catalogue est la première étude basée sur la **Base des Données Marcophiles Maine-Anjou-Touraine** (BD MAT, www.philatelic-mat.fr). Dans la BD MAT, vous pouvez déjà trouver et étudier une grande partie des lettres qui nous ont données toutes les dates signalées dans ce catalogue. Actuellement, la BD MAT contient plus de 5.500 lettres du département de l'Indre et Loire.

Un catalogue sur un sujet marcophile n'est jamais complet. Par contre, une grande partie de l'intérêt à la marcophilie, c'est de trouver des marques postales pas encore signalées ou d'ajouter de nouvelles premières et dernières dates d'emploi d'une marque connue.

Les auteurs savent bien que vous – les intéressé(e)s à la marcophilie tourangelle – avez toujours beaucoup d'autres marques et spécificités pas encore signalées dans vos collections et archives. Dans ce sens, ce catalogue va continuer d'évoluer vers une meilleure compréhension de cette partie de l'histoire postale dans le Chinonais.

Un des buts de ce catalogue reste donc de vous pousser à chercher dans vos albums et à nous signaler vos découvertes. Ainsi notre catalogue va vivre et montrer le dynamisme de la marcophilie en Touraine.

PHILA-LOIRE 2021 Notre catalogue a été exposé à l'inter-régionale PHILA LOIRE 2021 à Saint Cyr-sur-Loire et a obtenu une médaille de vermeil.

Votre coordinateur et contact pour toutes observations et questions sur ce catalogue est [Wolfgang Martin](#) (Chinon).

Angers – Chinon – Tours en août 2022

Jean COULON, Paul LANGLOIS, Wolfgang MARTIN, Jacques RICHARD

Table des Matières

1. Introduction	4
1.1. L'Arrondissement de Chinon	4
1.2. Nomenclature	5
1.3. Abréviations	6
1.4. Littérature	6
2. La Poste dans l'arrondissement de Chinon	8
2.1. Le canton de Chinon	9
2.2. Le canton d'Azay-le-Rideau	28
2.3. Le canton de Bourgueil	43
2.4. Le canton de L'Île-Bouchard	57
2.5. Le canton de Langeais	70
2.6. Le canton de Richelieu	83
2.7. Le canton de Sainte Maure-de-Touraine	98
3. Les Timbres à Date Spéciaux des Bureaux Temporaires	111
3.1. Les Premiers Jours	111
3.2. Les Journées/Fêtes du Timbre	112
3.3. Les Événements	115
4. La Poste Ferroviaire	118
4.1. Le réseau	118
4.2. Le bureau Ambulant Tours aux Sables-d'Olonne	121
4.3. Les courriers-convoyeurs-stations	123
4.4. Les courriers-convoyeurs-lignes	124
4.5. Les préposés des Postes aux gares	127
5. Annexe	128
5.1. L'Enquête Postale de 1847 dans l'Arrondissement de Chinon	128
5.2. Liste des Bureaux du 25 Septembre 1974	137
5.3. Les Points de Poste en février 2022	140

1. Introduction

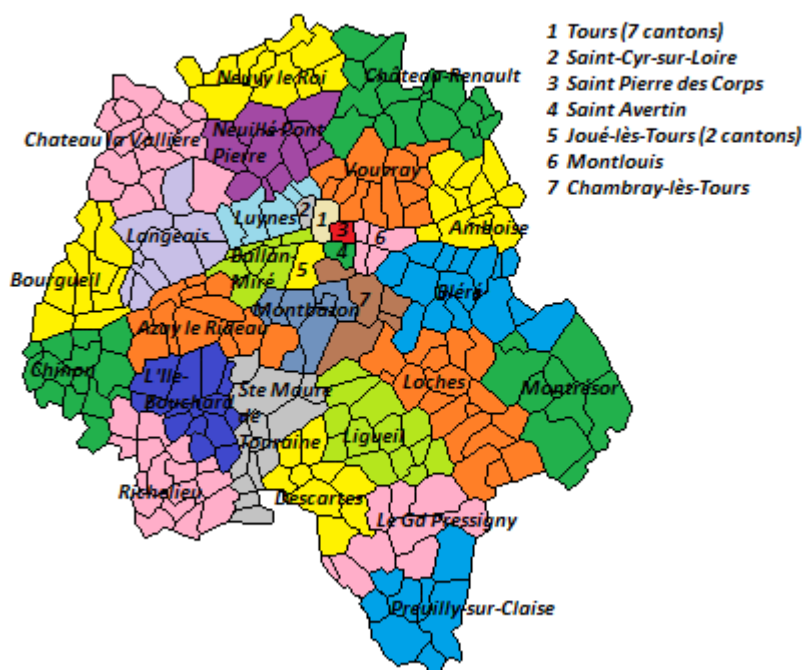
1.1. L'Arrondissement de Chinon

Le département d'Indre-et-Loire fut créé en 1790 avec les 82 autres départements français. Son territoire reprenait presque exactement les limites de l'ancienne province de Touraine à laquelle fut ajoutée toute la partie orientale de l'ancienne province d'Anjou allant de Bourgueil, sur la Loire, jusqu'à Château-la-Vallière au nord en passant par le domaine de Gizeux.

La ville de Richelieu, qui fut, dès sa création par le cardinal de Richelieu, rattachée sur le plan administratif, judiciaire et financier, au gouverneur de Saumur et au pays saumurois, fut intégrée au tout nouveau département d'Indre-et-Loire en 1790. En revanche la partie orientale de l'ancienne province de Touraine fut rattachée au département du Loir-et-Cher (région de Montrichard) ou de l'Indre (environs de Mézières-en-Brenne et Écueillé).

- 1790 : le département d'Indre-et-Loire est composé de sept districts : Amboise, Château-Renault, Chinon, Langeais, Loches, Preilly, Tours
- 1800 : création des arrondissements : Chinon, Loches, Tours
- La loi du 21 juillet 1824 distrait le canton de Château-la-Vallière de l'arrondissement de Chinon et le réunit à celui de Tours.

Les Cantons d'Indre-et-Loire en 2010



L'Arrondissement de Chinon est administré par la sous-préfecture de Chinon. Avant le regroupement des cantons français en 2014, il regroupe sept cantons et quatre-vingt-sept communes.

Le redécoupage cantonal de 2014 ne laisse que trois cantons à partir de 2015 : Chinon (Chinon et Azay-le-Rideau), Langeais (Bourgueil et Langeais), et Sainte-Maure-de-Touraine (L'Île Bouchard, Richelieu, Sainte-Maure-de-Touraine).

Cantons	Nombres de communes	Communes
Azay-le-Rideau	12	Azay-le-Rideau, Bréhémont, Cheillé, La Chapelle-aux-Naux, Lignéres-de-Touraine, Rigny-Ussé, Rivarennnes, Saché, Saint-Benoît-la-Forêt, Thilouze, Vallères, Villaines-les-Rochers
Bourgueil	8	Benais, Bourgueil, Chouzé-sur-Loire, Continvoir, Gizeux, La Chapelle-sur-Loire, Restigné, Saint-Nicolas-de-Bourgueil
Chinon	15	Avoine, Beaumont-en-Véron, Candes-Saint-Martin, Chinon, Cinais, Couziers, Huismes, La Roche-Clermault, Lerné, Marçay, Rivière, Saint-Germain-sur-Vienne, Savigny-en-Véron, Seuilly, Thizay
L'Île-Bouchard	15	Anché, Avon-les-Roches, Brizay, Chezelles, Cravant-les-Côteaux, Crissay-sur-Manse, Crouzilles, L'Île-Bouchard, Panzoult, Parçay-sur-Vienne, Rilly-sur-Vienne, Sazilly, Tavant, Theneuil, Trogues
Langeais	9	Avrillé-les-Ponceaux, Cinq-Mars-la-Pile, Cléré-les-Pins, Ingrandes-de-Touraine, Langeais, Les Essards, Mazières-de-Touraine, Saint-Michel-sur-Loire, Saint-Patrice
Richelieu	16	Assay, Braslou, Braye-sous-Faye, Champigny-sur-Veude, Chaveignes, Courcoué, Faye-la-Vineuse, Jaulnay, La Tour-Saint-Gelin, Lémeré, Ligré, Luzé, Marigny-Marmande, Razines, Richelieu, Verneuil-le-Château
Sainte-Maure-de-Touraine	12	Antogny-le-Tillac, Maillé, Marcilly-sur-Vienne, Neuil, Nouâtre, Noyant-de-Touraine, Ports, Pouzay, Pussigny, Saint-Épain, Sainte-Catherine-de-Fierbois, Sainte-Maure-de-Touraine

1.2. Nomenclature

L'identification des types des timbres à date français par un numéro d'ordre fut proposée par LANGLOIS et GILBERT en 1937 dans leur ouvrage sur les marques postales d'Alsace et de Lorraine. Cette typologie s'est établie comme convention et a été retenu pour les types 11 à 17 ainsi que 22 à 24. Nous employons aussi leurs types 5 et 6 pour les marques départementales. Mais, les travaux de LANGLOIS et GILBERT ne couvrent que la période où ces deux provinces étaient françaises qui se termine en 1871 avec la perte d'Alsace-Moselle.

André LAUTIER a proposé une classification pour les timbres à date manuels postérieurs aux types 17 & 24 de 1884 à 1969. Pour les timbres à date employés entre 1875 et 1884, ALEXANDRE a proposé le type 18 et le type 25. Surtout le type T18 contient plusieurs sous-types que nous signalerons dans ce catalogue. Nous utilisons une classification proposée par MARTIN :

- T18I pour le premier sous-type du T18 - un timbre à date qui a la même taille que le T17 et lui ressemble, mais l'indicatif départemental est remplacé par le nom du département.
- T18II pour les autres sous-types. Ce sont des timbres à date similaires au T18I, mais où la distance entre les deux cercles est plus étroite. Nous distinguons 4 sous-types du T18II par le bloc dateur :
 - T18IIa bloc dateur en caractères romains, mois en lettres
 - T18IIb bloc dateur en caractères mixtes (romains et bâtons), mois en lettres
 - T18IIc bloc dateur en caractères bâtons, mois en lettres
 - T18IId bloc dateur en caractères bâtons et tout en chiffres

Tous les types des timbres à date de notre nomenclature sont bien documentés et illustrés sur www.marcophilie.org.

1.3. Abréviations

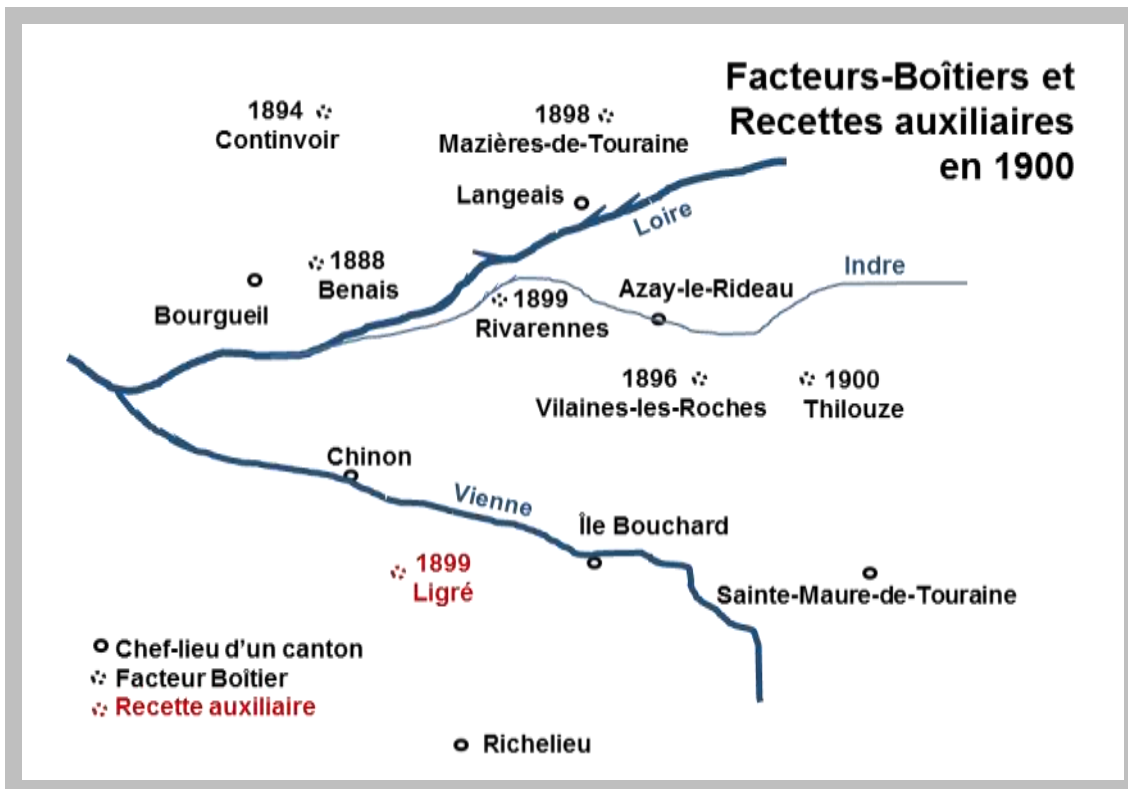
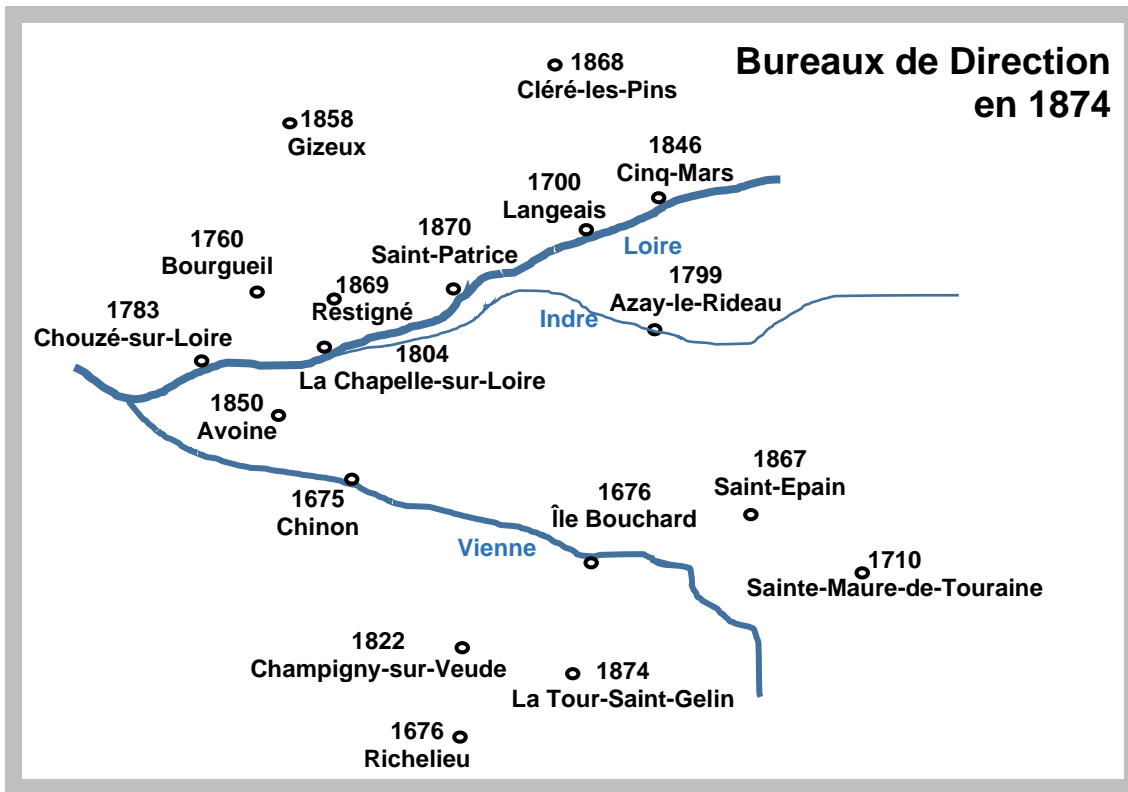
AD	Archives Départementales
DEB	déboursé
GC	gros chiffres
ma	mise en activité
na	non applicable
n.i.	non identifié
NR	La Nouvelle République (SA La Nouvelle République du Centre-Ouest, Tours)
n.v.	non vu
PC	petits chiffres
PD	port dû
PP	port payé
Tn	n=5, ...,25 nomenclature de LANGLOIS et GILBERT (1937) et ALEXANDRE (1996)
An	n=1, ...,9 nomenclature de LAUTIER, timbres à date des bureaux de recette
Bn	n=1, ...,9 nomenclature de LAUTIER, timbres à date des bureaux de distribution
En	n=4, ...,9 nomenclature de LAUTIER, timbres à date des bureaux auxiliaires rurales
Fn	n=4, ...,9 nomenclature de LAUTIER, timbres à date des agences postales
Gn	n=4, ... nomenclature de LAUTIER, timbres à date des circuits postaux

1.4. Littérature

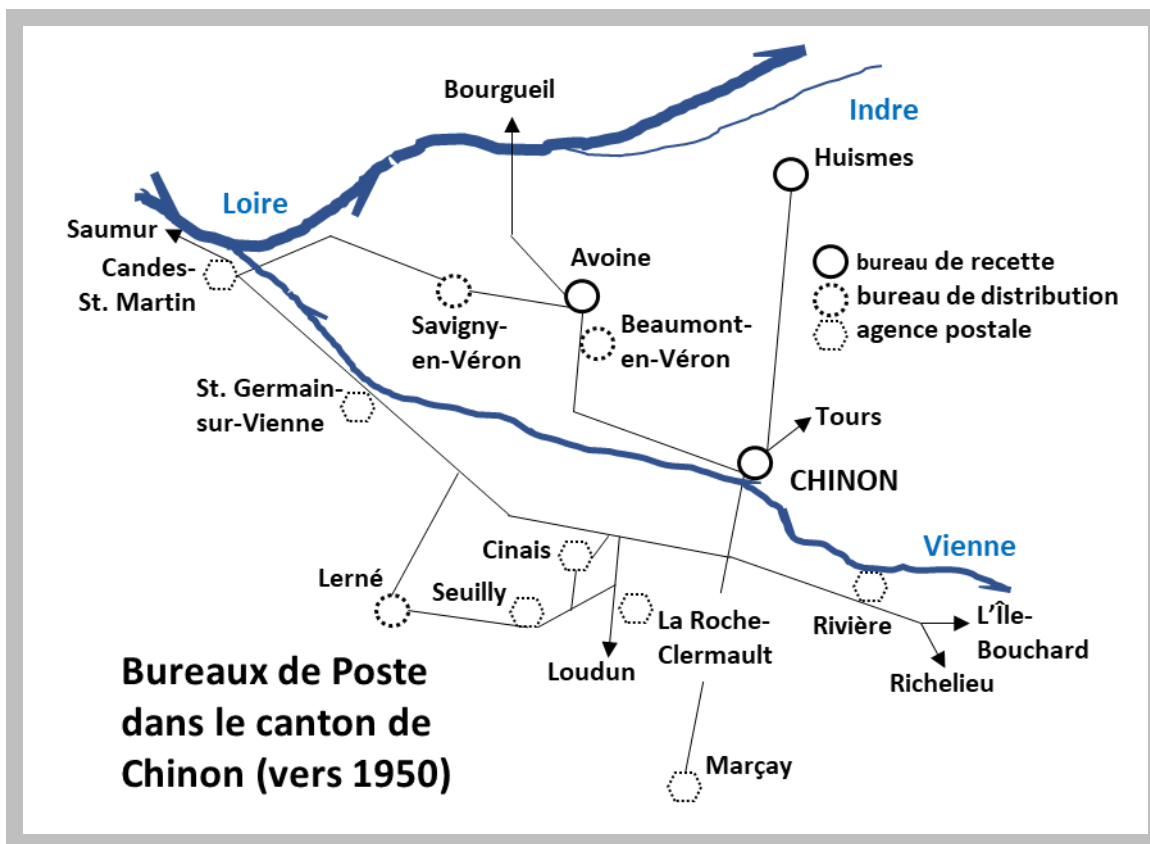
- ALEXANDRE, Jean-Paul : Dictionnaire historique des timbres et griffes "standard" de l'administration française des Postes : 1792-1914, Brun, 1996.
- BOURGOUIN, Jean-Louis : Les Cartes Postales, Réglementation et tarifs postaux du 15 janvier 1873 au 3 août 1914, Jean-Louis Bourgouin, 2014.
- CHEVALIER, Jean : Les Cachets à Date aux Types 11-12-13-14-15 (1829 – 1869), Paris 1995.
- Encyclopédie des Timbres-Poste de France, Tome II, Fascicule 1 : La Poste Ferroviaire de ses Débuts à 1870, Académie de Philatélie, 1992.
- FLOC'H, Alain : La Poste Automobile Rurale en France (1926-1971), tome 1, Les Feuilles Marcophiles, supplément AU 330, Paris, 3^e trimestre 2007.
- LANGLOIS, Paul : La Poste en Indre et Loire, communication personnelle, Angers, 2020.
- LENAIN, Louis : La Poste de l'Ancienne France des origines à 1791, Arles 1965.
- LIBERAS, Pierre : Catalogue des marques postales et oblitérations de l'Indre et Loire (36), Union Philatélique de Tours, 1976.
- LIBERAS, Pierre : Cachets d'oblitérations d'Indre et Loire sur Type Sage, Union Philatélique de Tours, 1991.
- LUX, Pierre : La Poste Ferroviaire de 1871 à 1914, Bibliothèque de l'Académie de Philatélie, 1998
- MARTIN, Wolfgang : Le timbres à date type 18 de France, <http://philatelie-annecy.fr/les-timbres-a-date-type-18-de-france/> , Amicale Philatélique d'Annecy, 2016
- POTHION, Jean : Catalogue des Cachets Courriers-Convoyeurs-Lignes 1877 – 1966, La Poste aux Lettres, Paris, 1976
- POTHION, Jean : Dictionnaire des Bureaux de Poste Français (1575 – 1904), La Poste aux Lettres, Paris, 1976
- POTHION, Jean : Catalogue des Cachets Facteurs Boîtiers Type 1884, La Poste aux Lettres, Paris, 1981

- POTHION, Jean et Vincent : Catalogue des Marques Postales Linéaires France 1792 - 1832, La Poste aux Lettres, Paris, 1987
- POTHION, Jean et Vincent : Catalogue des Cachets Courriers-Convoyeurs Stations en France, La Poste aux Lettres, Paris, 1988
- POTHION, Vincent : Catalogue des Marques Postales des Bureaux de Distribution de France 1819 – 1858, La Poste aux Lettres, Paris, 1989
- POTHION, Vincent et LENAIN, Louis : La Poste de l’Ancienne France des origines à 1791, 6^e Supplément au Catalogue de 1965, La Poste aux Lettres, Paris, 1993.
- RICHARDSON, Derek, Tables of French Postal Rates 1849 – 2011, Brochure N° 7, The France & Colonies Philatelic Society of Great Britain, 2011.

2. La Poste dans l'Arrondissement de Chinon



2.1. Le Canton de Chinon



2.1.1. Chinon

Population en 1876 : 6.301

Bureau de Poste depuis 1675.

En 1820 environ le bureau de poste est installé dans la maison de la comédie sur le quai qui vient d'être construit.

1831, le 26 octobre, un relais de poste sera recréé à Chinon.

1835 : Les communes d'Avoine, Beaumont, Savigny, Huismes, Thizay, Cinqs, Seuilly, Lerné et La Roche-Clermault (canton de Chinon), Anché, Cravant et Rivière (canton de l'Île-Bouchard) ainsi que Rigny-Ussé et St-Benoît-la-Forêt (canton d'Azay-le-Rideau) sont desservies par le bureau de poste de Chinon. Par contre, les communes de Candes, Couziers et St-Germain-sur-Vienne (toutes dans le canton de Chinon) sont desservies par le bureau de Montsoreau qui a été rattaché à Chinon (de 1844 à 1851) et Saumur.

Vers 1870 le bureau de poste s'installe rue du Mûrier dans l'îlot Faucon.

1879 à Chinon, boîte supplémentaire le 21 septembre, 1882 boîte supplémentaire, 1884 boîte supplémentaire à St Louans, 1895 boîte supplémentaire au hameau des Loges, 1899 boîte supplémentaire installée faubourg St Jacques, 1901 une boîte supplémentaire, 1907 boîtes aux lettres supplémentaires à La Rochelle, les Closeaux, le Pressoir, 1909 boîte supplémentaire chemin Ste Radegonde, 1911 boîte à lettre supplémentaire à Parilly

AD : 1842 service direct établi entre Chinon et la rive droite de la Loire

- 1847 vœu du conseil d'arrondissement de Chinon pour service direct entre Azay-le-Rideau et Chinon
- 1851 service direct entre Chinon et Sainte-Maure organisé
- 1853 le besoin de ce service direct se fait vivement ressentir
- 1854 l'administration centrale ne reconnaît pas un intérêt suffisant pour l'adopter
- 1855 vœu pour modifier la transmission des dépêches Tours-Langeais-Chinon par chemin de fer
- 1856 vœu pour nomination 3^{ème} facteur pour service de banlieue
- 1858 arrondissement du bureau de Chinon parcours des facteurs ramené à des proportions raisonnables
- 1862 heureuses modifications pour améliorer la distribution de la correspondance
- 1864 remplacement du service des dépêches de Chinon à Richelieu par un courrier allant de la gare de Sainte-Maure à Richelieu
- 1877 qu'un train de nuit pour les correspondances soit établi.... Comme il en a été établi un l'année dernière par la compagnie de la Vendée entre Tours et Chinon
- 1880 nombre des facteurs augmenté, 16 janvier un facteur
- 1882 aménagement du bureau, fusion avec les télégraphes
- 1886 nouvelle combinaison, le bureau de Chinon correspond trois fois par jour avec Tours, lettres distribuées à 7h, 2h, 4h, amélioration des communes rurales par création d'emploi de facteur
- 1888 demande de modification du service de distribution des facteurs ruraux, surtout partie nord
- 1891 1^{er} décembre nouvelle levée, deux boîtes supplémentaires urbaines, vers midi 15 Tours et Les Sables
- 1892 26 février création d'un emploi de gardien de bureau
- 1893 deux emplois, extension du périmètre de la deuxième distribution dans la banlieue
- 1893 nombre de commis porté de 5 à 6, ouverture d'un deuxième guichet
- 1894 3 mars petite partie de la banlieue dotée d'une deuxième distribution
- 1900 le nombre des ordinaires du service de Chinon (gare) au bureau a été porté de 9 à 10
- 1900 à partir du 1^{er} juillet les trains 880 et 881 seront utilisés pour le service postal entre l'Isle-Bouchard et Chinon
- 1900 installation plus spacieuse
- 1906 un emploi de commis converti en deux emplois de dames
- 1910 proposition pour amélioration très importante à Parçay-sur-Vienne
- 1923 utilisation du train 561 Tours Ports de Piles puis Port de Piles Port-Boulet avance de $\frac{3}{4}$ d'heure la distribution à Chinon, les facteurs sortent à 8h15, vœu pour étude première distribution postale plus matinale.
- 1939 le bureau de poste est reconstruit et inauguré. Il est encore en place, mais il a subi plusieurs aménagements intérieurs.

PC 854 (jusqu'à 1862/12) **GC 1017** (à partir de 1863/01)

1792 – 1802	T5 A	« 36 Chinon » 27x9
1803/05 – 1830/03	T5 B	« 36 Chinon » 25x9
1792 – 1810	T6 A	« P36P Chinon » 26x9
1811 – 1831	T6 B	« P36P Chinon » 31x11 (noir ; 1812/13 aussi en bleu)

1811 – 1831/12	« DEB.36/Chinon » 27x9 (noir ; 1813/22 aussi en bleu)
1830/08 – 1836/01	T12
1836/11 – 1843/06	T13
1843/03 – 1851/01	T14
1844/05 – 1856/01	T15 A parenthèses de 9 mm
1851/07 – 1851/12	T15 B, erreur de l'indicatif : « 56 »
1853/11 – 1869/03	T15 C parenthèses de 6 mm
1869/05 – 1875/09	T17 (pas de T16)
1875/10 – 1884/06	T18I
1879/05 – 1886/11	T18IIa

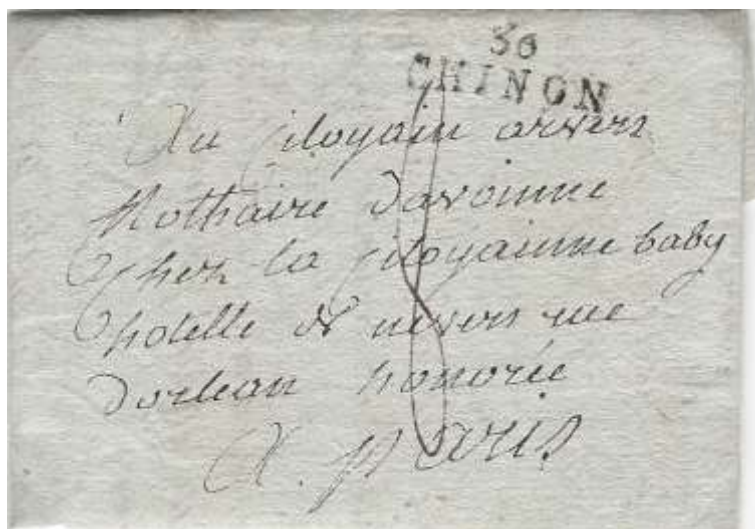
A Chinon, on a vu 5 sous-types des timbres à date A1 / A2. Ils se distinguent par le « ET » dans « INDRE ET LOIRE ».

« ET » plus petit que les autres lettres					
« ET » étroit			« ET » large		
A1 I		A2 I	A1 II		A2 II
romains (a)	mixtes (b)	bâtons	romains (a)	mixtes (b)	bâtons
1885/11 - 1886/12	1888/09 – 1901/09	1894/01 – 1900/11	1885/10 – 1886/06	1887/01 – 1890/07	1890/06 – 1897/12

« ET » même hauteur que les autres lettres				
« ET » étroit			« ET » étroit, avec tirets	« ET » large
A1 III		A2 III	A2 IV	A2 V
romains (a)	mixtes (b)	bâtons	bâtons	bâtons
n.v.	1887/10	1890/02 – 1901/05	1893/09	1896/01 – 1901/09

1887/09/23	A2 avec T de Télégramme dans le bloc dateur
1901/10 – 1949/11	A3
1907/06 – 1947/12	A4
1926/07 – 1942/03	A4 PP
1948/01 – 1953/02	A6
1951/12 – 1959/11	A7 (existe avec et sans tirets dans « INDRE ET LOIRE »)
1957/05	A7 PP
1960/01 – 1969/01	A8
1969/05 – 1974/01	A9a
1985/04 – 2020/07	A9b
2018/01	A9b en bleu
1972/07	A9a CHINON-CENTRAL (inauguration « central » le 12 juillet)
1991/12	A9b - ACTEL – TOURS – TELEBOUTIQUE - / CHINON (dernier jour de mise en service : 1991/12/31)

1993/12 – 2011/04 A9b **CHINON HUCHEROLLES GA**
1995/04 – 1997/05 A9b **CHINON CLC** (premier jour de mise en service : 1995/04/03)
2002/12 – 2022/01 A9b **CHINON CDIS**



Chinon, marque linéaire T5 A « port dû », format 26x9mm. Lettre (1^o échelon) écrite à Avoine le 24 Thermidor an VI (le 11 août 1798) taxée « 8 » (8 sous, tarif du 5 Nivôse an V (le 25 décembre 1796), distance de 40 à 50 lieues).



Chinon, marque linéaire T5 B « port dû », format 25x9mm. Lettre (2^o échelon) écrite par le maire de Chinon le 25 Thermidor an XII (le 13 août 1804), taxée « 3 » (3 décimes, tarif du 1^{er} Thermidor an X (le 20 juillet 1802), distance jusqu'à 100 km). L'instruction générale sur le service des postes de 1792, dans son article IX concernant les contreseings et franchises, elle indique dans sa liste de fonctionnaire habilités à en bénéficier "les administrations de départements **dans l'étendue de leur département**". CHINON et SAUMUR étant dans 2 départements différents, donc la lettre a été à taxer.

Boîtes urbaines : 1879 St Maurice ; 1881 St Lazare ; 1884 St. Louans ; 1894 Les Loges ; 1899 St. Jacques ; 1907 La Rochelle, Les Closeaux, Le Pressoir ; 1909 Ste. Radegonde ; 1911 Parilly.

A non identifiée 1902/06 ; 1905/06

C non identifiée 1905/09

D non identifiée 1886/05 et 1905/11 (écrite à Marçay, donc Parilly ou St. Lazare ?) ; 1899/02


E Saint Louans 1897/07 ; 1910/10 ; non identifié 1901/01

F non identifié 1906/09

H Grand Ballet 1905/03 ; 1906/10 ; non identifié 1906/08 ; 1906/11

Boîtes rurales de Chinon

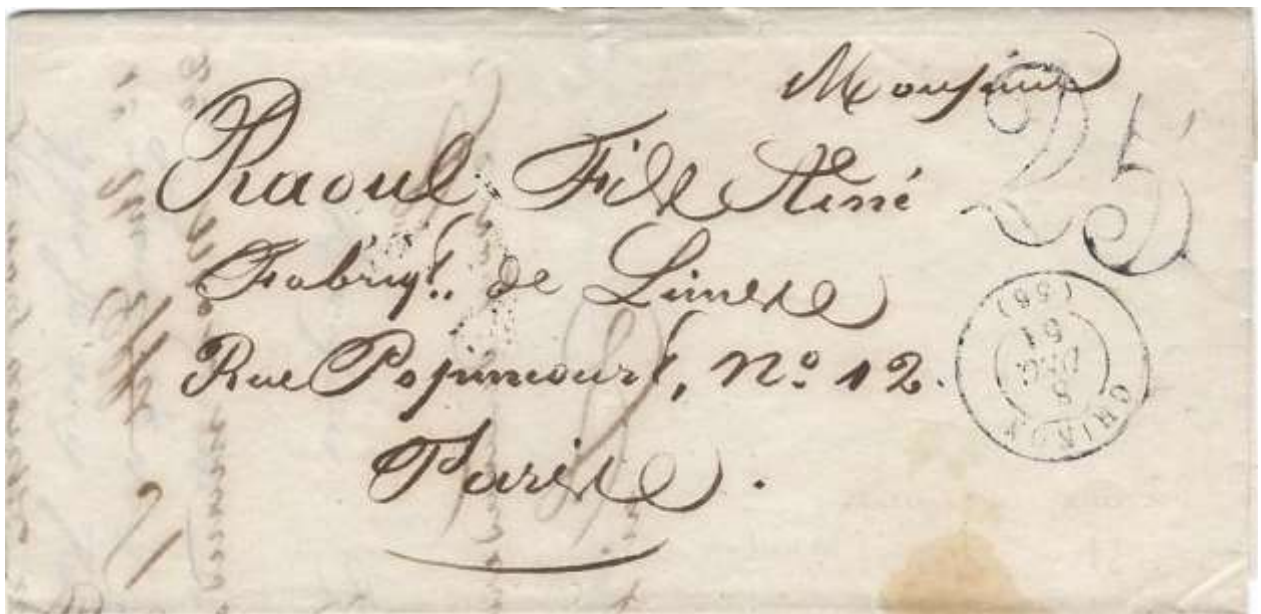
Écrites à	A	B	C	D	E	E/2	F	G	G/2	G/3	H	I	J	K	L	M	O	P
Anché							1864 1881	1859 1863 1865 1871			1863	1852 1856 1858 1859 1860 1862	1857 1859					
Avoine																		
Beaumont en-Véron														1844		1844		1838
Cinçais					1899 1901			1893										
Cravant	1885 1888	1857																1840
Huismes								1840									1850	
Lerné												1862 1875						
Ligré						1892					1865 1869 1886		1839	1859				
Marçay			1854 1855 1864 1865 1870 1876					1851 1852				1899 1902 1903 1904 1907 1909	1836		1886 1889			
Rigny-Ussé											1883	1867 1873	1839 1860	1839 1856 1859 1860	1861			
Rivière		1900 1903 1905 1909					1865 1876							1851	1850 1851			
La Roche-Clermault		1859 1865					1852											
LesRoches Saint Paul									1903 1905									
St Benoît La Forêt								1844						1863				
Sassay (Ligré)										1907 1909								
Savigny-en-Véron																		
Seuilly				1865	1859 1898		1854 1897	1856			1880 1892	1850			1864 1865			
Thizais				1864							1902 1912			1902				



Chinon, timbre à date T13 (18 janvier 1839), boîte rurale J, décime rural – lettre (1^o échelon, écrite à Ligré) pour Paris, taxée « 6 » (tarif 01-01-1828)



Bande **en franchise** (contreseing du Sous-Préfet de Chinon) pour le maire à Brizay, postée le 31 janv. 1847 ; **timbre à date T15 A**, écartement des parenthèses de l'indicatif départemental **9 mm**.



Chinon, timbre à date T15 B, indicatif « 56 » au lieu de « 36 » ; Lettre (1^o échelon) non affranchie, taxée « 25 » (25c, tarif 01-07-1850), postée le 8 décembre 1851.



1887 : Timbre à date **type A1** : introduction des caractères bâtons à **Chinon**. Suite au tableau plus haut, c'est un **A1 II b** (II = « ET » large, plus petit ; b = bloc dateur en caractères mixtes).



Chinon, timbre à date A3. Carte postale illustrée affranchie Blanc (5c, tarif 18-11-1903, 5 mots), postée le 6 juin 1905

2.1.2. Avoine

Population en 1876 : 818

Boîte rurale de Chinon en 1835

Distribution en 11/1851 ; direction en 1/1874.

AD :

1851 les communes d'Avoine, Savigny et Beaumont-en-Véron sont desservies par deux facteurs ruraux

1863 création d'une boîte supplémentaire au Néman

1884 installation boîte à la gare d'Avoine-Beaumont prochaine (mobile)

1896 dédoublement de tournée (journée excessive)

1901 2^{ème} levée de la boîte de Savigny retardée jusqu'à 2h du « soir » (après-midi) au lieu de midi

1902 deux tournées rurales remaniées / 1906 création d'un facteur rural titulaire

PC 211 - GC 263 - PC des GC



Avoine, timbre à date type T24. Lettre (1^o échelon) trouvée dans la boîte rurale « B » (Savigny-en-Véron), affranchie Cérès (25c, tarif du 1^{er} septembre 1871), oblitérée par **PC des GC 263**.

1852/07 – 1853/09	« 36 Avoine » cursive
1855/10 – 1859/08	T22 PC
1863/07 – 1869/03	T22 GC
1870/05 – 1870/08	T24 GC
1872/06	T24 PC des GC
(Liberas)	T17 (pas de T16)
1887/07	T18II
1891	A ?
1899/03 – 1906/01	A2
1902/03 – 1908/01	A3

1909/01 – 1944/11	A4
1934/01 – 1954/10	A5bis
1948/09 – 1954/12	A6
1952/03 – 1960/05	A7
1960/09 – 1968/08	A8
1969/04 – 1994/05	A9a
1994/10 – 2011/09	A9b
1993/04	A9b en rouge



Avoine, timbre à date type A6. Lettre (1^o échelon) affranchie Marianne de Gandon (15 F, tarif 08-12-1951), postée le 6 mai 1953.

Boîtes rurales (lettre écrite à)

A/2	n.i.	1905 / 1909
B	Savigny-en-Véron	1868 / 1869 / 1870 / 1872
B	n.i.	1902
B / 2	Roguinet – Savigny	1905 / 1908

Boîtes urbaines

A	Le Néman	1907 (écrite à Huismes)
A	Le Néman	1908/01 – 1909/01
B	Le Néman	1864

2.1.3. Huismes

Population en 1876 : 1.674

Boîte rurale de Chinon en 1835

Recette simple en 12/1891, n° blanc 8025

AD : 1886 bureau créé le 28 juillet 1885 ajourné faute de local

1890 recette simple concédée, attente locale


1891 recette simple mise en activité le 1^{er} décembre 1891

1913 boîte à lettre supplémentaire hameau des Marais

1914 boîte à lettre supplémentaire hameau des marais ouverte

1921 boîte supplémentaire nouvelle

1891/12 – 1906/12	A2
1907/03 – 1926/12	A3
1928/10 – 1935/01	A4
1940/08 – 1954/11	A5bis
1954/03	A7
1961/09 – 1969/02	A8
1973/11 – 1986/11	A9a
1992/12 – 2004/11	A9b
1992/12	A9b en violet



Huismes, timbre à date type A5bis (millésime en 2 chiffres). Carte postale (entier postal type Marianne de Gandon (12 F), tarif 06-01-1949) postée le 7 juillet 1953.

2.1.4. Lerné

Population en 1876 : 593

Boîte rurale de Chinon en 1835, recette simple en 8/1894, n° blanc 8624.

AD : 1878 2^{ème} levée de la boîte rurale

1888 utilisation train du matin Chinon - La Roche-Clermault du facteur desservant Lerné

1894 ouverture d'une recette simple de plein exercice le 20 juillet

1905 boîte à lettre sup. à Lerné

1906 boîte à lettre sup. dans le bourg, villages La Vaubelle et Grande Cheminée

1899/06 – 1905/09	A2
1908/05 – 1912/06	A3
1908/12 – 1926/08	A4
1938/05 – 1947/08	B4
1948/05 – 1951/02	B6
1954/05 – 1963/09	B7
1966/08 – 1968/10	B8
1969/09 – 1991/10	A9a
1992/01 – 2001/05	A9b
1992/01	A9 en rouge



Lerné, Timbre à date type B7. Lettre (1^o échelon) affranchie Semeuse/Marianne de Decaris (25c port + 60c recommandé, tarif 01-01-1960), postée le 9 octobre 1961, retournée (« RETOUR / A L'ENVOYEUR / 1017 », ancien n° GC de Chinon).

2.1.5. Bureaux ouverts après 1901

- **Beaumont-en-Véron**

Population en 1901 : 1.393

Boîte rurale de Chinon en 1835

AD : 1897 boîte concédée à la Boulaie, fonctionne en 1898


1904 une boîte supplémentaire

1923 ouverture agence postale

1990, le 5 novembre, inauguration d'un nouveau bureau de Poste (brochure de La Poste)

2010, le 12 juin, ouverture de l'agence postale communale, rue du 8 mai (brochure de La Poste)

1925/07 – 1946/09	F4
1950/08 – 1950/10	F6
1952/06 – 1960/03	F7
1960/09 – 1963/06	B7
1964/03 – 1964/09	B8
1964/11 – 1968/05	A8
1969/11 – 1982/12	A9a
1984/02 – 2014/08	A9b



Beaumont-en-Véron, timbre à date type F4. Franchise postale du Ravitaillement Général postée le 5 septembre 1946.

- **Candes-Saint Martin**

Population en 1901 : 362

Boîte rurale de Montsoreau (Maine et Loire) en 1835

Boîte rurale de Fontevraud (Maine et Loire) en 1865

Ouverture d'une agence postale, le 2 juin 1975

Fermeture de l'agence postale, le 30 juin 2005

Ouverture d'un Poste relais, le 7 juillet 2005 (NR 2005/07/12)

1975/06 – 2000/11 A9a

2002/01 – 2005/03 A9b



Candes-Saint Martin, timbre à date type A9a. Lettre (1^o échelon) affranchie Marianne de Decaris / armoiries (total de 60c, tarif PNU 16-09-1974), postée le 2 juin 1975.

Premier jour d'ouverture du bureau.



Candes-Saint Martin, griffe linéaire à 4 lignes. Lettre (1^o échelon) affranchie Marianne de Luquet (sans valeur indiquée, écopli, port 0,51€ au tarif 01-03-2009), postée le 14 octobre 2009.

• **Cinçais**

Population en 1901 : 452

Boîte rurale de Chinon en 1835

1905 distribution auxiliaire créée

1906 distribution auxiliaire rurale mise en activité

AD : 1907 boîte sup. à Guenest,

1921 agence postale fonctionne

1911/12 – 1946/10 E4e

1947/10 E4

1949/08 E6

1955/07 – 1966/05 E7

1969/10 – 1970/02 A9b



timbre à date type E4e sur récépissé

- **Couziers**

Population en 1901 : 163

Boîte rurale de Montsoreau (Maine et Loire) en 1835

- **La Roche-Clermault**

Population en 1901 : 612

Boîte rurale en 1835 de Chinon

AD : 1881 boîte supplémentaire gare ou agglomération

1901 facteur-receveur à ouvrir / 1902 décision reportée refus frais de location

1908 boîte à lettre supplémentaire au hameau de Contrain

1939/01 – 1943/03 F4

1950/03 F6

1953/11 – 1958/01 F7

1962/06 – 1966/06 E7

1969/05 – 1994/09 A9a

1994/12 – 1997/06 A9b



La Roche-Clermault, timbre à date type F7. Lettre pour Berlin / Allemagne (1° échelon, tarif 01-05-1951, port 30 F) recommandée (45 F) et par avion (8 F/20g, tarif 15-05-1950) affranchie « Congrès International de Télégraphie et Téléphonie 1949 » (100 F, donc 17 F superfétatoire), postée le 9 novembre 1953.

- **Marçay**

Population en 1901 : 674

Boîte rurale de Chinon en 1835

AD :

1890 boîte sup. Rurale à la Roberderie

1909 boîte sup. rurale à Couesmé

1911 création tournée suburbaine (de Chinon)

1913 boîte sup. village du Collier

1954/04 – 1960/05 F7

1963/04 E7

1970/02 – 1972/06 A9a



Marçay, timbre à date type F7. Lettre (1° échelon) affranchie Marianne de Muller (20 F, tarif 01-07-1957), postée le 20 novembre 1958.

• **Rivière**

Population en 1901 : 296

Boîte rurale en 1835 de Chinon

Distribution auxiliaire créée en 12/1905, ma 1906

1923 ouverture agence postale

AD : 1895 boîte concédée pour le hameau du Vau-Breton

1921 agence postale fermée faute de candidat à la gérance

1912/02 – 1921/03 E4e


1923/11 – 1946/07 E4

1951/03 E6

1955/04 – 1958/01 F7

1963/04 E7

196704 – 1973/12 A9a



Timbre à date type F7

• **St. Germain-sur-Vienne**

Population en 1901 : 568

Boîte rurale en 1835 de Montsoreau (Maine et Loire)

Boîte rurale en 1865 de Fontevraud (Maine et Loire)

Recette auxiliaire rurale créée en 08/1909

Ouverture d'une agence postale communale en 2001 (NR)

1941/06 – 1942/02 F4

1948/07 – 1951/05 F6

1955/06 – 1960/03 F7

1962/02 – 1964/09 E7

1968/07 – 1995/02 A9a

1997/01 – 2005/05 A9b



Timbre à date type F7



St. Germain-sur-Vienne, timbre à date type A9b. Fragment d'une lettre (2° échelon) affranchie Marianne de Luquet (3,00 + 0,50 F, tarif écopli 18-03-1996), postée le 3 avril 2001.

- **Savigny-en-Véron**

Population en 1901 : 1.302

Boîte rurale en 1835 de Chinon,

Boîte rurale d'Avoine en 1851

Facteur-receveur ouverture le 1^{er} mars 1909

AD :

1898 boîte supplémentaire demandée pour Roguinet installée en 1899

Boîte rurale B/2 (vu à partir du 21 novembre 1905)

17 septembre 1908 facteur-receveur créé, ma dès réception d'un local

1909 ouverture le 1^{er} mars

1918 boîte supplémentaire à Bertignolles

1909/03 – 1935/04	B4
1949/01	B6
1955/02 – 1963/04	B7 « SAVIGNY »
1957/07 – 1964/01	B7 « SAVIGNY-EN-VERON »
1965/01 – 1968/08	B8
1969/04 – 1991/10	A9a
1993/11 – 2005/02	A9b



Savigny-en-Véron, timbre à date type B4. Carte postale illustrée affranchie Semeuse (5c, tarif 18-11-1903, 5 mots) postée le 19 septembre 1912.

- **Seuilly**

Population en 1901 : 455

Boîte rurale en 1835 de Chinon

1923 ouverture agence postale

AD :

1906 boîte à lettre supplémentaire à Lerné

1909 boîte à lettre supplémentaire au bourg

1912 boîte à lettre supplémentaire au carroir du mûrier

1932/05 – 1944/04 F4

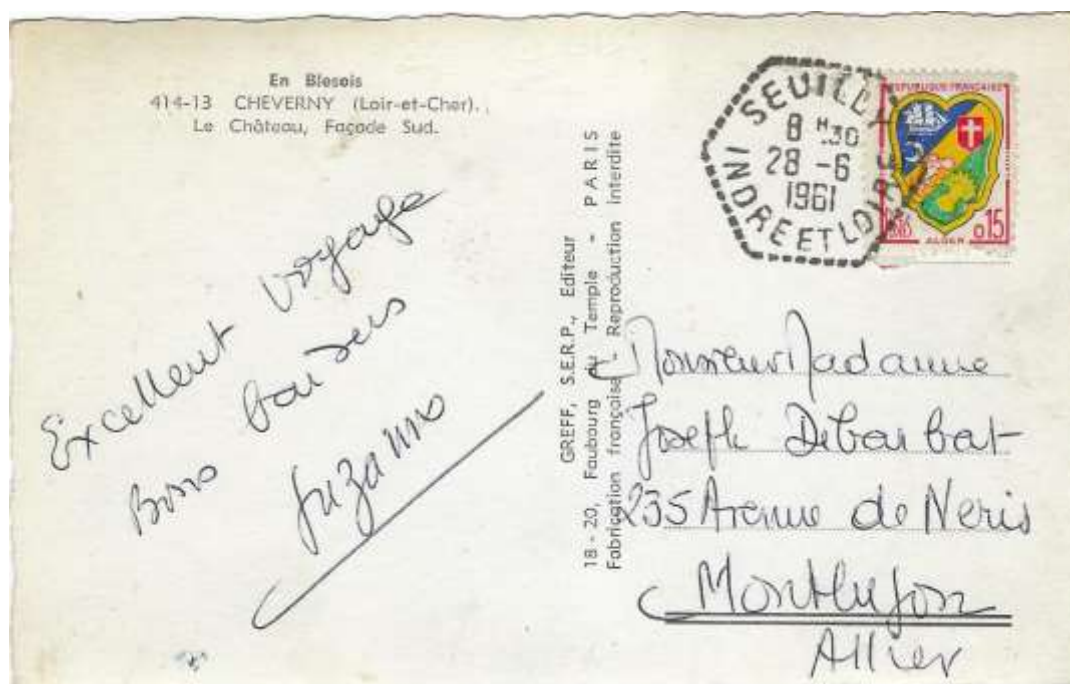
1949/09 – 1950/06 F6

1953/12 – 1961/06 F7

1963/04 – 1964/01 E8

1966/09 E7

1973/04 – 1973/11 A9a



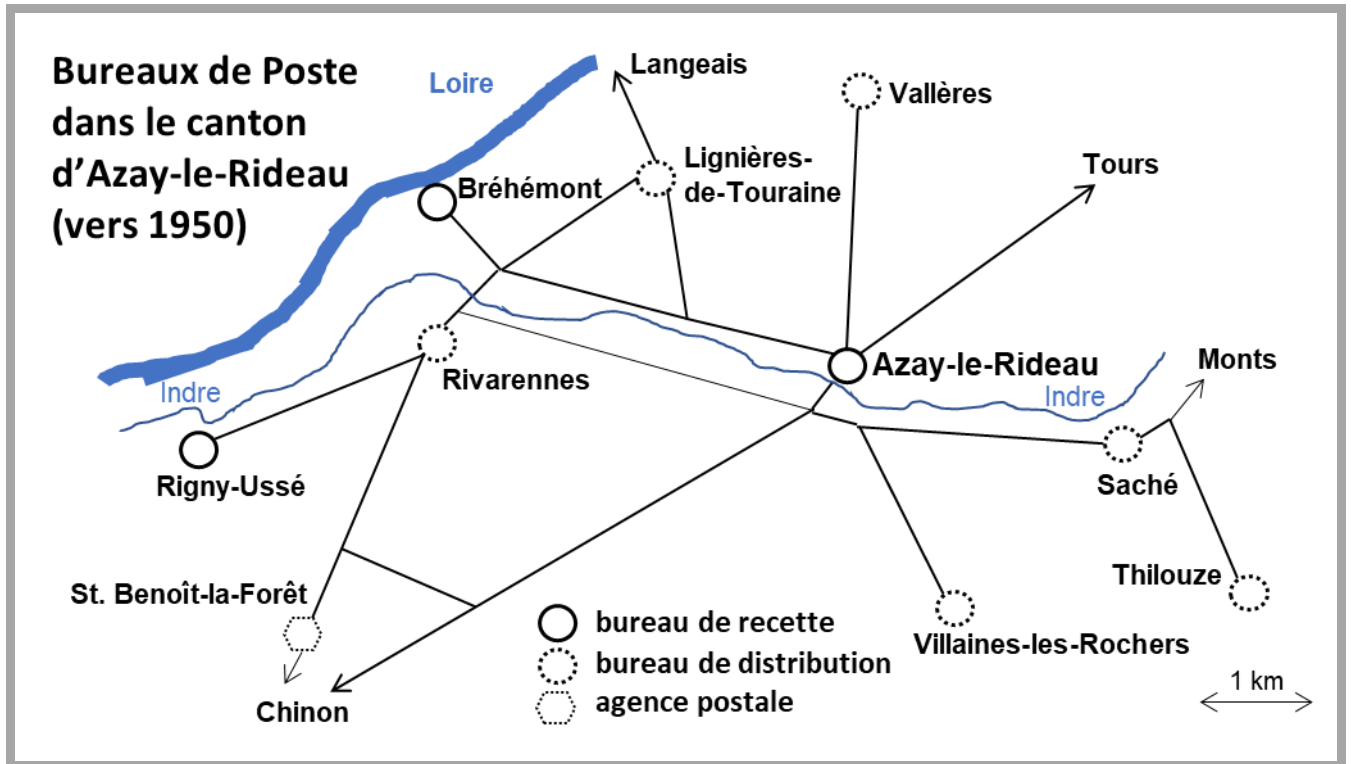
Seuilly, timbre à date type F7. Carte postale illustrée affranchie armoiries (15c, tarif 01-01-1960, 5 mots), postée le 28 juin 1961.

- **Thizay**

Population en 1901 : 285

Boîte rurale en 1835 de Chinon

2.2. Le Canton d'Azay-le-Rideau



2.2.1. Azay-le-Rideau

Population en 1876 : 2.160 ; direction en 5/1799.

AD :

1866 vœu remise directe entre Tours et Azay substitué au service du matin de Langeais à Azay

1867 service direct Tours Azay par prolongation Tours Ballan au lieu de Langeais

1898 boîte supplémentaire demandée pour Perré-Marnay-Luré installées 1899

PC 219 GC 272

1799 – 1831	T5	« 36 Azay Le Rideau »
1799 – 1831/01	T6	« P36P Azay Le Rideau »
1811 – 1818		« DEB.36/Azay Le Rideau »
1836/04 – 1862/12	T13	
	1847/08 – T13	Boîte rurale E (lettre en italien écrite à Villandry)
1854/10 – 1857/08	T15 A	(sans traits d'union ; (>8,5<))
	1854/10 – T15 A	Boîte rurale J (non identifiée)
	1855/12 – T15 A	Boîte rurale B (non identifiée)
1859/12 - 1869/01	T15 B	(>6<)
1869/04 – 1875/08	T16	(pas de T17)


1876/07 – 1879/10	T18I
1880/01 – 1883/00	T18IIa (1883 boîte rurale C) ; 2 étoiles dans la couronne
1888/00 – 1896/05	T18IIb
Timbre à date T18II, deux types : INDRE ET LOIRE et INDRE-ET-L.	
1890/08 – 1901/02	A1
1898/01 – 1908/10	A2
Timbre à date A, deux types : INDRE ET LOIRE avec (1899) et sans tirets (1891).	
1908/10 – 1922/01	A3
1913/11 – 1947/12	A4
1948/02 – 1949/08	A6
1954/02 – 1954/04	A7
1959/10 – 1967/07	A8
1967/12 – 1986/10	A9a
1987/09 – 2004/05	A9b
1995/02	A9b PP

Boîtes rurales

Ecrites à	A	B	C	D	E	F	F / 2	G	H	H / 2	I
Bréhémont	1859	1852 1856									1865
La Chapelle aux Naux							1869			1862 1863	
Cheillé – La Cour			1909 1910			1871					
Druye				1850	1864	1864		1836 1850	1836 1863 1865 1867 1886		
Lignièrès	1876 1896 1897	1864 1868	1857 1862								
Lignièrès – Marnay		1868									
Rivarennès								1859 1863			
Saché		1888 1891						1850			
Thilouze	1866				1840	1840			1846		
Thoré		1892									
Vallèrès				1906 1909							
Villainès											1849 1850
Villandry			1906		1847 1849						1850



Azay-le-Rideau, marque linéaire T5 « port dû ». Lettre (2^e échelon) taxée « 6 » (6 décimes, tarif de la loi du 24 avril 1806, poids de 6g à 8g, mention manuscrite « 8 », distance de 201 à 300 km).



Azay-le-Rideau, marque linéaire T6 « port payé ». Lettre (1^e échelon, mention manuscrite « 1 » au verso) écrite le 10 novembre 1813, port payé « 5 » (au verso, 5 décimes, tarif de la loi du 24 avril 1806, distance de 201 à 300 km), marque « P^{SP} » (« Port Payé jusqu'à Paris et pour Paris », connue de 1810 à 1814), arrivée le 13 (dateur de Paris au verso) et distribuée par le

bureau T, 2^e levée (marque de distribution octogone « T.2^e » au verso).



Azay-le-Rideau. Bulletin de dépôt d'une lettre recommandée au bureau d'Azay-le-Rideau daté par le timbre à date type **T181**, 2^E levée du 16 août 1876, resp. le type **T181a**, 2^E levée du 23 mai 1880.



Azay-le-Rideau, timbre à date type A2. Lettre (2^e échelon, tarif 01-05-1878) « CHARGE » affranchie Blanc (5c), Mouchon (30c), Merson (50c), postée le 28 avril 1903. Tarif 01-07-1892 du chargement : port 30c, 25c taxe de chargement et 30c droit proportionnel (VD 1500 F).

2.2.2. Camp du Ruchard

Le Camp du Ruchard est un camp militaire situé dans les environs de Villaines-les-Rochers et d'Avon-les-Roches en Indre-et-Loire. Il est mis en place en 1873. En plus, une école d'application du Tir s'installe en 1875 et demeure au Ruchard jusqu'en 1914. A cette date, c'est d'abord un camp pour les prisonniers allemands, mais, ayant été déclaré impropre à l'hébergement il est reconverti en lieu de convalescence pour les soldats belges malades ou blessés au front. Du 31 décembre 1914 au 14 juillet 1917, près de 9600 convalescents belges y séjournèrent. En 1940, c'est la 46^e Division d'Infanterie Allemande qui va s'y installer et utilisera le camp en terrain d'entraînement destiné aux troupes nazies. En 1944 le camp du Ruchard avait repris du service auprès de l'armée Française qui occupait de nouveau les lieux à partir du 3 septembre.

Un bureau de direction (recette) y fonctionnait du mai 1875 jusqu'au moins fin 1917. En 1880, le Camp est raccordé au réseau télégraphique Tours-Chinon. Dans les années 1920/40, un bureau de distribution fut mis en service au Camp qui était probablement fermé pendant l'occupation allemande. Les Allemands utilisèrent un « Feldpostamt » (n° 33 868) pour leurs services postaux.

GC 1824 (ancien numéro d'Ingwiller / Haut Rhin).

AD :

1874 recette créée au Camp du Ruchard

1875/05 – 1876/03	T17
1876/03 – 1880/11	T18I (« INDRE & LOIRE »)
1886/01 – 1890/07	T18II (« INDRE ET LOIRE »)
1895/06 – 1905/11	A2
1908/05 – 1912/11	A3
1913/05 – 1917/11	A4
1924/08 – 1940/02	B4
1946/10	B4

Liberas (1991) mentionne un T17 légende « CAMP DU RUCHARD » et un T18II légende « CAM-DU-RUCHARD ».



Camp-du-Ruchard, timbre à date T17. Lettre (1^o échelon) affranchie Cérés (25c, tarif 01-09-1871), postée le 21 mai 1875 ; griffe **GC 1824**.



Camp-du-Ruchard, timbre à date T18I. Lettre (1^o échelon) affranchie Cérès (2x 10x, tarif 01-05-1878, 5c trop), postée le 14 juin 1878.



Lettre d'Angleterre (1^o échelon) pour St. Symphorien (Tours) postée le 4 octobre 1946, insuffisamment affranchie et à taxer (griffe anglaise « T / 8 », mention manuscrite « 3,40 », convention de Buenos-Aires 1939), timbres-taxe type Gerbes (en total 3,40 F), acheminée au **Camp du Ruchard (type B4)**, re-taxée 3 F (type Gerbes).

2.2.3. Rigny-Ussé

Population en 1876 : 1.209

Boîte rurale en 1835 de Chinon

Recette simple en 12/1891, n° blanc 8068, ma en février 1892,
recette simple municipale convertie en recette de l'état 1/10/1899

AD : 1856 vœu pour création bureau de distribution qui desservirait ainsi Huismes

1891 concession recette municipale à l'étude, recette concédée 23 novembre, ma 16 février 1892

1899 recette municipale transformée en recette d'état

1900 une boîte sup.

1916 boîte sup. au Port des Ménards

1894/05 – 1906/02	A2
1907/01 – 1912/12	A3
1924/08 – 1947/06	A4
1958/07 – 1959/04	A7
1960/12 – 1963/04	A8
1976/02 – 1986/12	A9a
1992/01 – 2008/06	A9b
2000/01 – 2002/02	A9b en rouge



Boîtes urbaines

A 1903 Huismes



Rigny-Ussé, timbre à date type A2. Carte postale affranchie Semeuse lignée (10c, tarif 18-11-1903), postée le 4 février 1906.

2.2.4. Rivarennnes

Population en 1876 : 881

Boîte rurale en 1835 d'Azay-le-Rideau

1899 création facteur-receveur du 8 février - ma 1er décembre 1899

AD :

1879 création d'une boîte sup. (gare)

1903/04 – 1905/04 B2

1907/04 – 1913/12 B3

1920/01 – 1943/06 B4

1948/02 – 1950/04 B6

1954/01 – 1963/04 B7

1967/05 – 1968/09 B8

1974/07 – 1990/01 A9a

1993/12 – 2005/05 A9b



Rivarennnes, timbre à date type B3. Lettre (1° échelon) affranchie Semeuse (10c, tarif 16-04-1906), postée le 8 mars 1909.



2.2.5. Lignières de Touraine

Population en 1901 : 984

Boîte rurale d'Azay-le-Rideau en 1835

Facteur-receveur en 1901, mis en activité le 16 avril 1901

1901/04 – 1906/11	B2
1907/03 – 1925/08	B3
1929/08 – 1947/06	B4
1948/04 – 1951/06	B6
1962/02	B7
1957/12 – 1958/07	A7
1959/12 – 1968/08	A8
1969/07 – 1991/09	A9a
1999/10	A9a en rouge
1991/10 – 2005/01	A9b

	
timbre à date type A8	timbre à date type A9a



Lignièrès-de-Touraine, timbre à date type B4. Lettre (1^o échelon) affranchie Semeuse lignée (50c, tarif 21-04-1930), postée le 21 juillet 1932.

2.2.6. Thilouze



Population en 1896 : 974

Boîte rurale en 1835 d'Azay-le-Rideau

Facteur-receveur en 10/1900.

L'agence postale devient agence postale communale (ouverture en février 2009) (NR 2009/02/07)

1900/10 – 1906/08	B2
1909/03 – 1935/11	B3
1939/08 – 1947/12	B4
1949/01 – 1951/08	B6
1951/12 – 1963/04	B7
1965/11 – 1968/08	B8
1972/02 – 1985/03	A9a
1986/06 – 2005/03	A9b

	
timbre à date type B3	timbre à date type B7



Thilouze, timbre à date type B4. Carte postale illustrée affranchie Iris (40c, tarif 17-11-1938, 5 mots) postée le 23 août 1939.

2.2.7. Villaines-les-Rochers

Population en 1876 : 1.108

Boîte rurale en 1835 d'Azay-le-Rideau

Facteur-receveur en 8/1896.



AD :

1895 décision du 26 avril pour création facteur-receveur, 1896 ma 16 juillet

1914 boîte à lettre sup. village de la Sablonnière et pont de Pierre

2009 l'agence postale devient agence postale communale (ouverture en février 2009) (NR 2009/02/06)

1899/05 – 1906/10	B2	« VILLAINES »
1907/08 – 1917/03	B3	« VILLAINES »
1924/05 – 1942/07	B4	« VILLAINES »
1949/02 – 1951/06	B6	
1953/02 – 1958/06	B7	
1963/04 – 1967/05	A8	
1974/05 – 1981/10	A9a	
1985/02 – 2005/05	A9b	

	
timbre à date type B7	timbre à date type A8



Villaines-les-Rochers, timbre à date type B2. Carte postale illustrée affranchie Blanc (5c, tarif 18-11-1903, 5 mots), postée le 13 août 1905.

2.2.8. Bureaux ouverts après 1901

- **Bréhémont**

Population en 1901 : 1.207

Boîte rurale de Azay-le-Rideau en 1835, facteur-receveur créé 19/01 / ma 16 février 1909,

Recette simple en avril 1910

AD : 1902 facteur-receveur à ouvrir (municipal)

1903 fonctionnera dès mis à disposition d'un local, 1904 pas encore ouvert, une boîte sup.

1909 facteur-receveur créé, mis en activité / 1910, converti en recette simple le 1^{er} avril 1910.

1909/05 – 1909/10 B4

1910/07 – 1943/11 A4

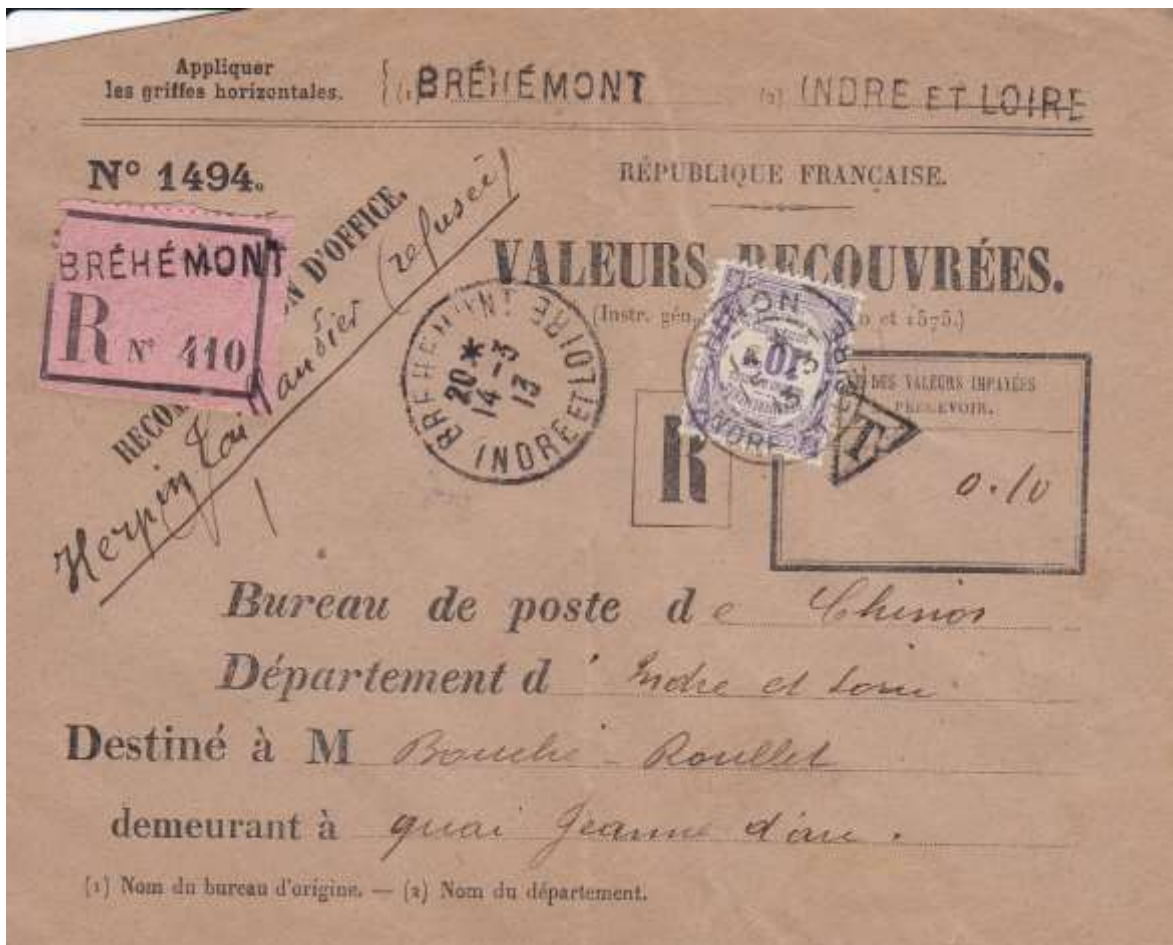
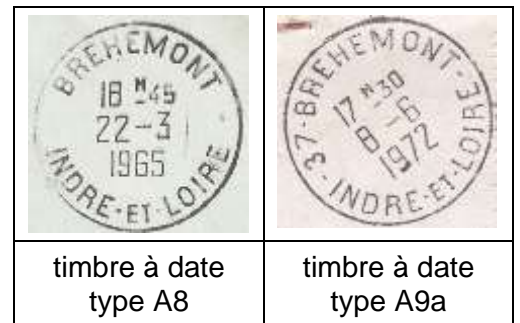
1950/10 A6

1953/09 – 1958/07 A7

1961/03 – 1968/08 A8

1969/12 – 1985/03 A9a

1993/09 – 2005/04 A9b



Bréhémont, timbre à date type B4. Formulaire n° 1494 « valeurs recouvrées », étiquette recommandation d'office, griffe linéaire de Bréhémont, mention manuscrite « refusée », donc à taxer (10c, tarif 01-04-1892), timbre-taxe oblitéré par le type A3 de Chinon, posté le 14 mars 1913.

- **Cheillé**

Population en 1901 : 1.236

Boîte rurale d'Azay-le-Rideau en 1835

- **La Chapelle-aux-Naux**

Population en 1901 : 410

Boîte rurale d'Azay-le-Rideau en 1835

AD : boîte à lettre sup. à la laiterie coopérative

- **Saché**

Population en 1901 : 739

Boîte rurale en 1835 d'Azay-le-Rideau

Facteur-receveur créé le 31 août 1911, ma 16 janvier 1912

AD : 1905 boîte à lettre sup. à Guidroit et la Sablonnière

1912/07 – 1943/12 B4

1948/10 B6

1952/08 – 1963/04 B7

1968/07 – 1968/08 B8

1970/08 – 1988/08 A9a

1991/12 – 2005/01 A9b



Saché, timbre à date type B4. Carte postale illustrée affranchie Semeuse (5c, tarif 18-11-1903, 5 mots), postée le 3 mars 1913.

- **St Benoît-la-Forêt**

Population en 1901 : 454

Boîte rurale en 1835 de Chinon

1923 ouverture agence postale

AD :

1902 une boîte mobile à la station St Benoît - Rigny


1923/07 – 1935/04 F4 (« St. Benoît »)

1941/09 – 1947/05 F4

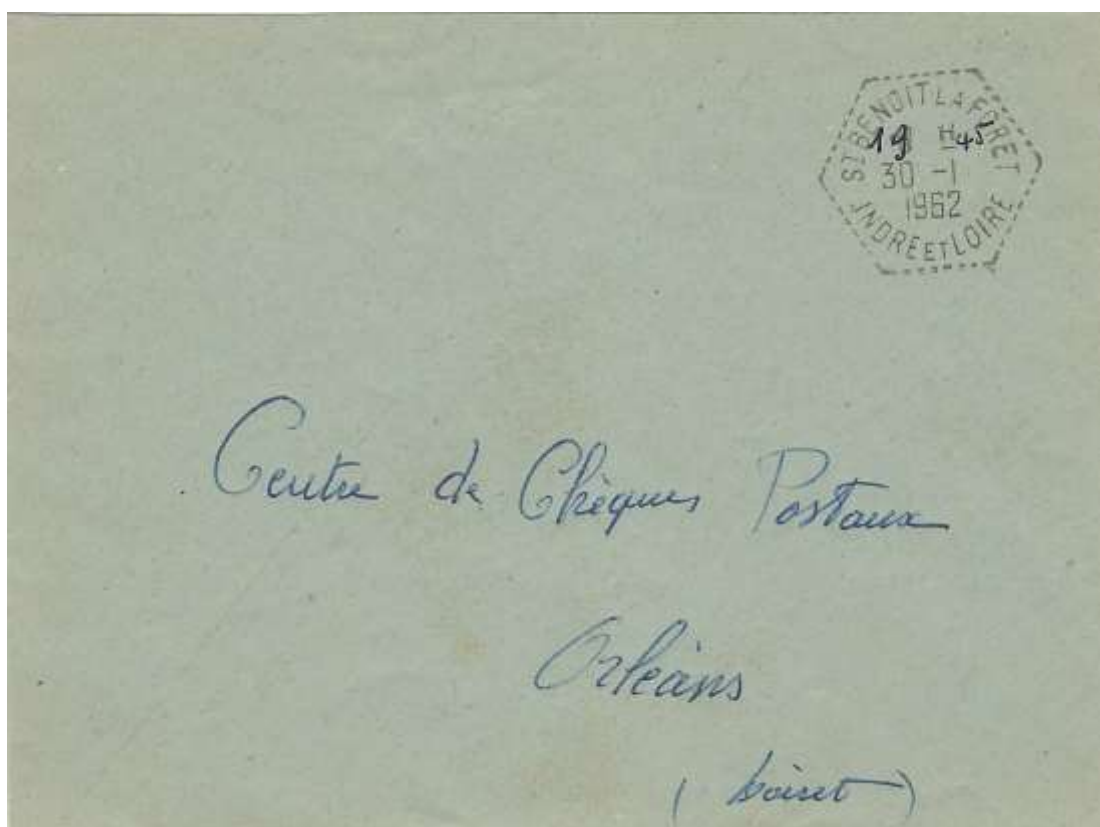
1954/06 – 1963/04 F7

1968/08 – 1981/06 A9a

1986/04 – 2013/04 A9b



timbre à date type A9b



St. Benoît-la-Forêt, timbre à date type F7. Lettre (franchise postale, service de chèques postaux) postée le 30 janvier 1962, horaire manuellement modifié.

- **Vallères**

Population en 1901 : 727

Boîte rurale en 1835 d 'Azay-le-Rideau

1914 facteur-receveur créé 1er août 1913, ma 1er juin 1914,

AD :

1891 boîte sup. pour le hameau Fouchault

1904 boîte mobile à le gare et

boîte sup. hameaux de la Robinière et du Moulinet

2006, le 11 avril, le conseil municipal a pris la décision "créer une agence postale communale à compter du mois de juillet, signer une convention avec La Poste pour une durée de deux ans, recruter un agent, en accord avec La Poste, dans le cadre d'un CDD pour une durée hebdomadaire de 17 h 50, pour un an renouvelable (NR 2006/04/22)

1914/09 – 1947/11	B4
1954/05 – 1963/04	B7
1966/03 – 1968/08	B8
1973/10 – 1979/12	A9a
1985/01 – 2005/04	A9b

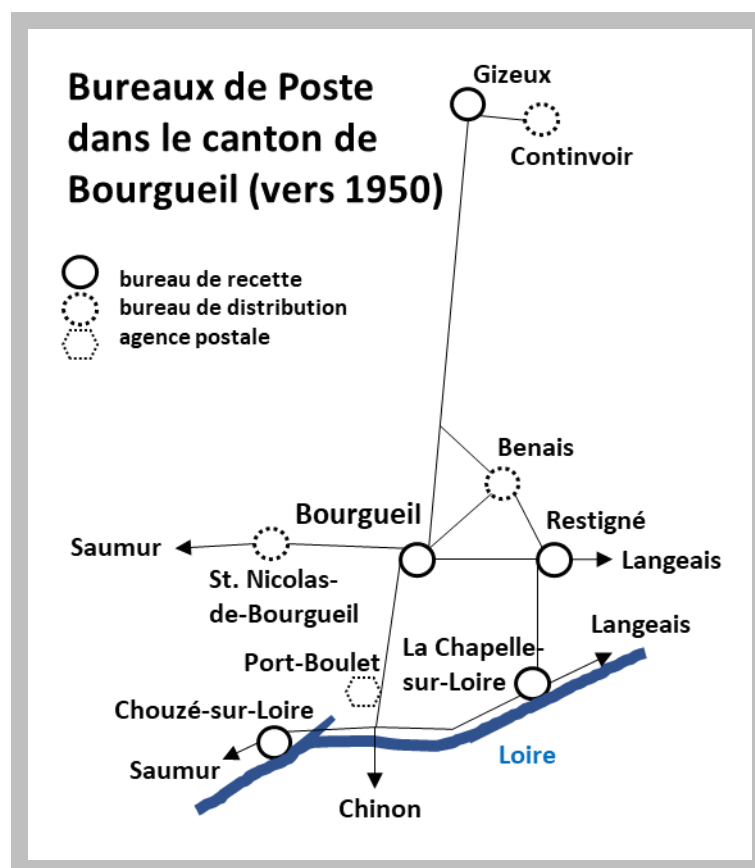


timbre à date
type B4



Vallères, timbre à date type B8. Lettre (1° échelon) affranchie Coq de Decaris (30c, tarif 18-01-1965), postée le 11 mars 1966.

2.3. Le Canton de Bourgueil



2.3.1. Bourgueil

Population en 1876 : 3.310

Service postal secondaire au XVIII^e, Direction en 1760 estimée POTHION ou 1762 LIBERAS

AD :

1882 une boîte supplémentaire ;

1882 étude boîte à la gare

PC 488 GC 582

1792 – 1824	T5 A « 36 Bourgueil » 32x9
1824 – 1830/06	T5 B « 36 Bourgueil » 35x10
1792 – 1831/02	T6 A « P36P Bourgueil » 32x9
1801	T6 B « P36P Bourgueil » 42x10
1810 – 1821	« DEB.36/Bourgueil »
1831/09 – 1854/06	T12
1844/10 – 1848/11	T14

1849/00 – 1867/12	T15 A (>8,5<) - 1851 ; T15 B (>7,5<) jusqu'à 1861 ; T15 C (>6<) - 1860 - 1865
1853/05	T15 A – Boîte rurale A (non identifiée)
1865/11	T15 Boîte Mobile
1870/04 - 1873/03	T16
1869/06	T17
1875/00 – 1885/08	T18Ia (« INDRE-&-LOIRE »)
1876/12	T18Ia - boîte rurale A (non identifié)
1900/09 – 1905/01	T18Ic (« INDRE-&-LOIRE »)
1886/08 – 1886/09	T18IIa (« INDRE-ET-LOIRE »)
1886/08	T18IIa – boîte rurale B (non identifié)
1887/03 – 1890/04	T18IIb (« INDRE-ET-LOIRE »)
1899/08 – 1902/09	T18IIc (1902/09 – boîte urbaine A non identifiée)
1894/07	A1
1898/04 – 1904/08	A2
1908/06 – 1942/08	A4
1952/04 – 1952/12	A7
1960/08 – 1968/06	A8
1974/02 – 1985/08	A9a
1990/03 – 2005/04	A9b
2021/03	A9c (logo de La Poste au lieu de l'horaire)



T18I, « -&- »



T18IIb, « -ET-«



Bourgueil, marque linéaire T5 A « port dû », format 32x9 mm. Lettre (1^o échelon) écrite pendant le Premier Empire (1804 – 1814) pour le Procureur Général Impérial près de la cour criminel au Mans, taxée « 4 » (4 décimes, tarif de la loi du 24 avril 1806, distance de 101 à 200 km).



Marque linéaire T5 B « port dû », format 35x10 mm. Lettre (3^e échelon, de 10g à 15g, mention manuscrite « 10 ») taxée « 4 » (4 décimes, tarif du 1^{er} janvier 1828, distance jusqu'à 40 km), datée par le dateur A, le 19 juin 1830.



Lettre (2^e échelon) pour Paris, écrite à La Briche près Rillé, affranchie Empire dentelé (paire de 20c, tarif 01-01-1862), **GC 582**, trouvée dans la boîte mobile, timbre T15 « **BOURGUEIL / BOÎTE MOBILE** » du 15 novembre 1865.

Boîtes urbaines

A non identifié 1902

Boîtes rurales

Ecrites à	A	B	C	D	E	F	G
Benais	1858 1868-1869 1882-1883						
Continvoir				1847 ; 1850 1856 ; 1858			
Gizeux					1850 1852 1854		
Ingrandes		1856 1860-1861	1858				
Restigné	1858 1860-1861	1849	1841 1845-1846 1849 1852-1853 1857 ; 1859 1861-1862 1865-1867		1854		
St-Nicolas-de-Bourgueil	1904 ; 1906					1857 ; 1859	1851 1855



Lettre (1^{er} échelon) affranchie Paix (2x 50c, tarif 01-12-1939) oblitérée du cachet de la **Mairie de BOURGUEIL** – période début juillet 1940 – timbre à date d'arrivée à Cholet le 6 juillet 1940. Courrier probablement déposé en Mairie de BOURGUEIL par des « réfugiés » de l'exode de 1940 ; la mairie se chargeant de rassembler le courrier des réfugiés.

2.3.2. Benais

Population en 1876 : 1.239

Boîte rurale de Bourgueil en 1835

Recette auxiliaire en 1/1888 ; 1^{er} mars 1889 facteur boîtier, n° blanc 6799

AD : 1886 étude boîte à la gare

1889 facteur-boîtier municipal concédé 1^{er} déc1888, ma 16 avril 1889

1890 boîte supplémentaire pour le hameau de la croix rouge

1898 vœu demandant transformation en bureau de recette

1899 facteur-receveur municipal transformé en facteur-receveur de l'état le 15 juin

1888/00 D ? (Liberas, 1991)

1893/12 – 1906/01 B2

1909/11 – 1948/10 B3

1949/04 – 1951/05 B6

1956/02 – 1965/07 B7

1964/08 – 1969/01 B8

1968/03 – 1972/07 A9a

1987/01 – 2003/05 A9b



Benais, timbre à date type B6. Lettre (1^o échelon, tarif 06-01-1949, port 15 F) recommandée (50 F) affranchie Marianne de Gandon (15 F) et « série mythologique – Iris » (50 F), postée le 1^{er} avril 1949.

2.3.3. La Chapelle-sur-Loire

L'an II (1793) Blanche sur Loire ; 1801 – 1835 : La Chapelle Blanche

Population en 1876 : 2.516

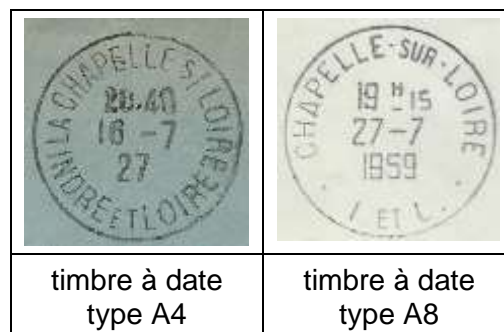
Distribution en 9/1804 (an XIII) ;

Indiqué comme direction de 1816 à 1825 par les annuaires du département ; néanmoins était distribution en 1820 ; rattaché à Bourgueil, puis à Chouzé, rattaché à Langeais en 1835, puis de nouveau à Bourgueil en 1840. Direction le 20 janvier 1855.

AD : 1884 boîte à la gare / 1901 une boîte sup. / 1908 une boîte sup. au port d'Ablevois

PC 742 GC 891

1804 – 1818	mention manuscrite
1819/01 – 1830/04	« 36 / la Chapelle-Blanche / BOURGUEIL »
1831/03 – 1838/07	« 36 / la Chapelle-Blanche »
1835/09 – 1841/08	« 36 / LaChapelle / sur Loire » 34mm
1842 – 1851	« 36 / La Chapelle / sur Loire » 34mm avec millésime
1848/01 – 1854/03	« 36 / La Chapelle / s-Loire » 24mm
1854/11	T22
1857/09 – 1869/03	T15 (>6,5<)
1869/07	T16
1875/05	T17
1887/12	T18IIb « LA CHAPELLE-s-L. / INDRE-ET-L. »
1896/00 – 1906/05	A1
1907/06 – 1943/02	A4
1948/04 – 1951/08	A6
1952/02 – 1958/07	A7
1959/07 – 1968/08	A8
1969/05 – 1982/01	A9a
1989/03 – 2005/06	A9b



Marque cursive « 36 / LaChapelle / sur Loire », lettre (1^{er} échelon) pour Blois taxée « 4 » (décimes, tarif du 1^{er} janvier 1828), datée par le T12 de Bourgueil, le 10 septembre 1840.



Lettre (2° échelon, poids de 7,5g à 10g, mention manuscrite « 7½ ») taxée « 9 » (corrigée de 6 à 9 décimes, tarif 01-01-1828, distance de 221 à 300 km) plus le décime rural (« 1^o » en noir), marque cursive « **36 / la Chapelle Blanche** », datée par le T12 de Bourgueil, le 2 juillet 1838.

2.3.4. Chouzé-sur-Loire

Avant 1839 : Chouzé

Relais de Poste sur la route des bords de Loire

Population en 1876 : 2.902

Direction le 1^{er} mai 1783

AD :

1894 boîte supplémentaire pour le hameau de l'ilette

1898 2^{ème} boîte sup. hameau Port Bretier et hameau Port-Boulet

PC 859 GC 1023

1792 – 1811	T5 A « 36 Chouzé » 23x9
1799 – 1831/01	T5 B « 36 Chouzé » 28x10 (28x11)
1792 – 1831	T6 « P36P Chouzé » 23x9
1806 – 1810	« DEB.36/Chouzé » 25x9
1831/12 – 1839/06	T12
1844/05 – 1860/08	T15 A « CHOUZE-S-LOIRE (36) » (>6<)
1867/02	T15 B « CHOUZE (36) »
1870/03 – 1875/02	T17 « CHOUZE (36) »
1876/08 – 1888/00	T18I T18II « CHOUZE sur LOIRE »
1902/04 – 1902/08	A2

1912/11 – 1947/04	A4
1963/03 – 1968/05	A8
1974/07 – 1987/06	A9a
1993/11 – 2005/09	A9b
2008/05 – 2017/05	A9c (logo de La Poste au lieu de l'horaire)

Boîtes urbaines

B	1902	n.i. (probablement Port Bretier)
---	------	----------------------------------



Chouzé, marque linéaire T5 B « port dû », format 28x10mm. Lettre (1^o échelon) taxée « 2 » (2 décimes, tarif du 1^{er} janvier 1828, distance jusqu'à 40 km) plus le décime rural (timbre « 1^o » en noir) et datée par le dateur A, le 6 janvier 1831.



Chouzé, timbre à date T17. Lettre (1^o échelon) affranchie Empire lauré (20c, tarif 01-01-1862), griffe GC 1023.

2.3.5. Continvoir

Population en 1876 : 882

Boîte rurale de Bourgueil en 1835

Facteur-receveur créé en mai 1894 ; recette simple le 16 mars 1900 ; n° blanc 8642

AD :

1891 boîte de Gare Gizeux-Continvoir 6 août 1890

1894 ouverture facteur-receveur fin juillet, ma 1^{er} août

1895 boîte sup. hameau du Petit Bonheur

1900 facteur-receveur converti en recette simple le 16 mars 1900

2006 1^{er} décembre, fermeture de l'agence postale (NR 2006/11/22)

1894/12 – 1897/06 B2

1900/12 – 1904/12 A2

1907/12 – 1931/10 A3

1933/12 A4


1935/03 – 1943/11 B4

1954/03 – 1964/04 B7

1964/09 – 1968/10 B8

1970/01 – 1983/09 A9a

1991/10 – 2003/03 A9b



Continvoir, timbre à date type B2. Lettre recommandée (1^o échelon) affranchie Sage (40c dont port de 15c, tarif 01-05-1878, droit fixe de recommandation 25c, tarif 16-01-1879), postée le 19 décembre 1894.

2.3.6. Gizeux

Population en 1876 : 827

Boîte rurale de Bourgueil en 1835

Distribution en mai 1858, direction (recette) janvier (ou 1^{er} juillet) 1874

AD :

1850 signalée pour ouverture d'un bureau de distribution



1865 dessert Continvoir et Courléon


1891 boîte de Gare Gizeux-Continvoir 6 août 1890

1893 boîte sup. hameau de la cave Vaudelet

PC 4037 GC 1664 PC du GC 1664

1858/10 – 1869/1	T22
1865/00	Boîte Mobile
1870/00 – 1873/08	T24
1875/01	T17
1877/07 – 1890/08	T18I
1880 – 1886	T18IIa
1887 – 1906/06	T18IIb
1910/02 – 1934/08	A4
1949/12	A6
1954/03 – 1958/03	A7
1963/03 – 1968/10	A8
1970/01 – 1988/12	A9a (points)
1993/12 – 2006/05	A9b (tirets)
1998/12 – 1999/01	A9b (tirets) en rouge

	
timbre à date type A4	timbre à date type A9b en rouge



Gizeux, timbre à date T24. Lettre (1^o échelon) affranchie Cérès (25c, tarif du 1^{er} septembre 1871), oblitérée par **PC des GC 1664**.

2.3.7. Restigné

Population en 1876 : 1.969

Boîte rurale en 1835 de Bourgueil

Distribution en août 1869. Direction en Janvier 1874

AD :

1858-1859-1860 vœu pour création de distribution ; desservie deux fois par jour par facteur spécial

1866 vœu pour création bureau de distribution

1869 création d'un bureau de distribution

1893 boîte sup ; hameau de Fougerolles

1902 1 boîte sup.

GC 4996

1869/08 – 1873/12	T24
1874/09 – 1881/05	T17
1884/09 – 1886/11	T18IIa
1892/08 – 1900/11	T18IIb
1901/10 – 1907/11	T18IIc
1909/09 – 1910/09	T18II d (bloc dateur tout en chiffres)
1912/02 – 1948/10	A4
1948/06 – 1950/03	A6
1951/01 – 1958/12	A7
1963/04 – 1969/01	A8
1974/07 – 1985/03	A9a
1985/04 – 2005/01	A9b
2012/03	A9c (logo de La Poste au lieu de l'horaire)



timbre à date type
T17



timbre à date type
A9c.

Boîte rurale

A – Ingrandes 1870 / 1881



Restigné, timbre à date T24. Lettre (1^o échelon) affranchie Bordeaux (20c, tarif 01-01-1862), griffe GC 4996.



Restigné, timbre à date T18llc. Lettre (1^o échelon) affranchie Mouchon retouché (15c, tarif 01-05-1878).

2.3.8. Bureaux ouverts après 1901

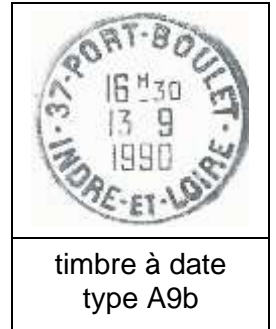
- **Port-Boulet**

Quartier de Chouzé-sur-Loire (à voir aussi : gare de Port-Boulet)

Boîte urbaine en 1898 de Chouzé-sur-Loire

Agence postale vers 1933

1933/12 – 1942/10	F4
1949/08 – 1950/01	F6
1952/10 – 1966/02	F7
1967/07	E9
1968/08 – 1985/01	A9a
1990/09 – 2005/05	A9b



« Les Chouzéens et Chapelons habitant Port-Boulet continuent de disposer d'une agence postale intercommunale, pour laquelle la commune de La Chapelle-sur-Loire participe aux frais de fonctionnement, et dont la gestion est assurée par Chouzé-sur-Loire. Située sur l'axe Bourgueil-Chinon et fréquentée par des professionnels et des particuliers, l'agence postale de Port-Boulet est une des plus dynamiques d'Indre-et-Loire. » (La Nouvelle République, 2019/04/11)



Port-Boulet, timbre à date type E9. Carte postale affranchie armories (20+5c, tarif 19-01-1965).

• **St Nicolas-de-Bourgueil**

Population en 1901 : 1.573

Boîte rurale en 1835 de Bourgueil

Refus de création en 1896

facteur-receveur autorisé le 19 décembre 1908, ma 06/1909

AD :

1904 vœu pour création bureau de poste, refus de création de recette

1909/06 – 1937/05 B4



1955/04 – 1960/04 B7

1963/04 – 1965/05 A7

A8

1972/05 – 1985/10 A9a

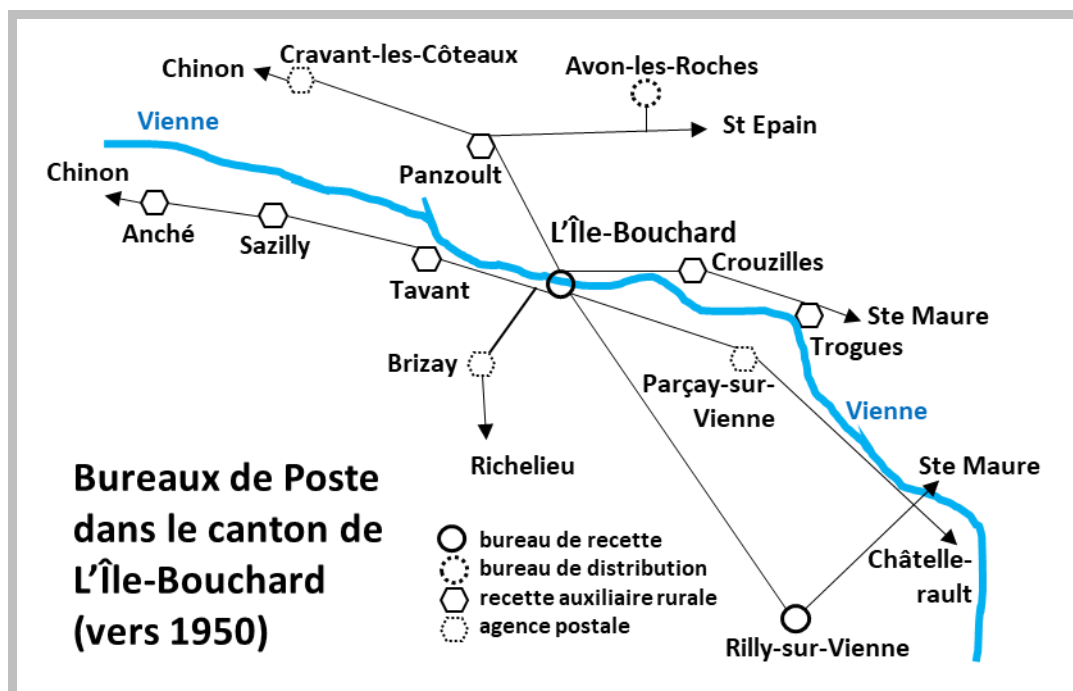
1987/02 – 2004/08 A9b

	
timbre à date type A9a (Ø 27mm)	timbre à date type A9b (Ø 28mm)



St. Nicolas de Bourgueil, timbre à date type B4. Carte postale affranchie Semeuse (10c, tarif 18-11-1903), postée le 25 juin 1909.

2.4. Le Canton de l'Île-Bouchard



2.4.1. l'Île-Bouchard

Population en 1876 : 1.393, le 8 février 1832 réunion des communes de Saint Gilles (837 habitants en 1831) et Saint Maurice

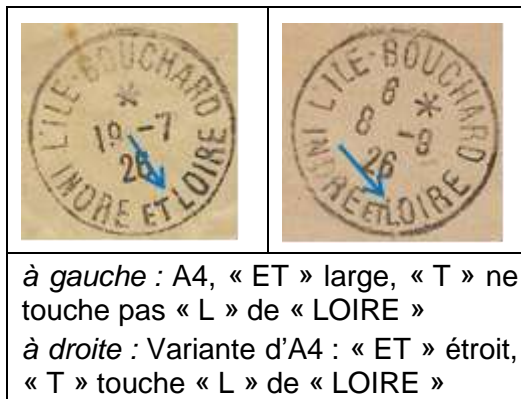
Bureau ouvert en 1676, direction en 1710

AD : 1905 boîte à lettre à la gare / 1909 boîte à lettre sup. à Saint Gilles

PC 1544 GC 1832

1794 – 1800	T5 A « 36 L'ISLE-BOUCHARD » 63x13
1809 – 1830	T5 B « 36 L'ISLE-BOUCHARD » 40x8
1797 – 1830	T6 « P36P L'ISLE-BOUCHARD » 62x13
1822	« DEB.36/L'ISLE-BOUCHARD » 48x9
1831/06 – 1832/03	T13 A « S ^I MAURICE-D-L'ILE BOUCHARD 36 »
1832/12 – 1842/03	T13 B « L'ISLE-BOUCHARD (36) »
1842/02 – 1847/05	T13 C « L'JSLE-BOUCHARD (36) »
1848/05 – 1856/08	T15 ² A « L'ISLE-BOUCHARD 36 »
1856/05 – 1869/04	T15 B « L'ISLE-BOUCHARD (36) »
1869/05 – 1872/04	T16 « L'ISLE-BOUCHARD (36) »
1872/10 – 1875/09	T17 « L'ISLE-BOUCHARD (36) »
1877/12 – 1884/09	T18IIa « L'ISLE-BOUCHARD » (« INDRE-et-LOIRE »)
1890/02 – 1890/07	T18IIb (<i>idem</i>)
1893/06 – 1896/01	A2 I « L'ISLE-BOUCHARD »
1898/09 – 1906/12	A2 II « L'ILE-BOUCHARD »
1907/01 – 1911/09	A3

1913/08 – 1936/09	A4
1937/03 – 1968/03	A5
1950/07	A6
1951/07 – 1959/07	A7
1959/06 – 1967/01	A8
1969/03 – 1994/05	A9a
1984/08 – 2005/04	A9b



Boîtes urbaines

A	1853, 1898, 1901, 1902	n.i.
B	1889, 1896, 1899	Brizay
B	1903	n.i.
D	1896	Brizay
D	1911	n.i.

Boîtes rurales (lettre écrite à)

A	1853	n.i.	G	1894, 1907, 1908	Avon-les-Roches
A	1868	Chezelles	G	1910	Panzoult
A	1869, 1909	Crouzilles	H	1864, 1865, 1874	Parçay-sur-Vienne
B	1865	Cravant-les-Côteaux	H	1873	Rilly-sur-Vienne
B	1904	Trogues	I	1853/54, 1857, 1864	Rilly-sur-Vienne
C	1907	Theneuil	I	1910	Panzoult
D	1842, 1864	Rilly-sur-Vienne	J	1847, 1857	Rilly-sur-Vienne
E	1868	Lièze (Chézelles)	J	1902	Cravant-les-Côteaux
F	1862	La Cour (Chézelles)	J / 2	1905	n.i.



L'Île-Bouchard, marque linéaire T5 B « port dû », format 40x8 mm. Lettre (1^{er} échelon) taxée « 7 », rectifiée à « 5 » (5 décimes, tarif de la loi du 24 avril 1806 pour une distance de 201 à 300 km), arrivée à Paris le 19 décembre 1826 (dateur en rouge au verso).



« **ST MAURICE-D-L'ILE BOUCHARD** ». **Grand cachet T13 A**. Lettre (1^o échelon) écrite à Sazilly, taxée « 4 » (4 décimes, tarif du 1^{er} janvier 1828, distance de 81 à 150 km).



« **L'ISLE-BOUCHARD** ». **Grand cachet T13 B**. Lettre (1^o échelon) taxée « 3 » (3 décimes, tarif du 1^{er} janvier 1828, distance de 41 à 80 km).



L'Isle-Bouchard, timbre à date T15² A et boîte urbaine « A ». Lettre taxée « 25 » (25c, tarif du 1^{er} juillet 1850), postée le 27 mai 1853.

2.4.2. Rilly-sur-Vienne

Population en 1876 : 612

Boîte rurale en 1835 de L'île Bouchard

Recette en juillet 1899

AD :

1855 vœu pour établissement bureau de distribution,

difficulté du passage de la Vienne qui s'effectue en bateau à Pouzay, entraîne le rejet du projet

1898 décision création recette plein exercice

1899 recette fonctionne dès le 1^{er} juillet et inaugurée le même jour.

1903/01 – 1905/08 A2

1907/03 – 1920/08 A3

1923/09 – 1946/09 A4

1954/05 – 1955/11 A7

1963/04 A8

1965/03 – 1968/06 B8

1971/02 – 1986/04 A9a

1985/05 – 2004/01 A9b



Rilly-sur-Vienne, timbre à date type A2. Carte postale illustrée affranchie Blanc (5c, tarif 18-11-1903, 5 mots), postée le 23 août 1905.

2.4.3. Bureaux ouverts après 1901

- **Anché**

Population en 1901 : 475

Boîte rurale de Chinon en 1835

Agence postale vers 1922

AD :

1905 boîte à lettre à la gare

1912 tournée auxiliaire (Chinon)

2004 Nicole Duchêne, gérante de l'agence postale, prend sa retraite. Fermeture de l'agence postale et ouverture d'une agence postale communale. (NR 2004/04/02)

1922/05 – 1943/07	E4
1951/10	E6
1952/01 – 1955/03	E7 I (« INDRE ET LOIRE »)
1962/04 – 1966/11	E7 II (« INDRE-ET-LOIRE »)
1967/01 – 1989/02	A9a
1995/05 – 2005/01	A9b



timbre à date type T9b



Anché, timbre à date type E4. Lettre (1° échelon, tarif 05-01-1942, port 1,50 F) recommandée (3,00 F, tarif 15-01-1942) affranchie Iris (50c) et Pétain type Bersier (2x 2 F), postée le 10 novembre 1942.

• **Avon-les-Roches**

Population en 1901 : 1.395

Boîte rurale de L'Île-Bouchard en 1835

Recette-Distribution vers 1925

AD :

1916 boîte supplémentaire à la Loulière

2004 fermeture du bureau de poste et son remplacement par un point Poste (Café de la Vallée)
(NR 2004/11/22)

1926/08 – 1946/05 B4





1948/08 – 1950/03 B6

1954/02 – 1963/04 B7

1965/09 – 1968/08 B8

1969/04 – 1985/02 A9a

1986/02 – 2003/12 A9b

			
timbre à date type B7	timbre à date type B8	timbre à date type A9a	timbre à date type A9b



Avon-les-Roches, timbre à date type B6. Carte postale affranchie Marianne de Gandon (5 F, tarif 08-07-1947), postée le 14 sept. 1948.

- **Brizay**

Population en 1901 : 294

Boîte rurale de L'Ile-Bouchard en 1835

Agence postale vers 1932

1929/01 – 1942/12 F4

1949/01 F6

1958/10 F7

1963/04 E7

196706 – 1968/09 A9a



timbre à date
type F7



Brizay, timbre à date type F4. Lettre (1° échelon, tarif 12-07-1937, port 65c) recommandée (tarif idem, 1,50 F) affranchie Semeuse (15c) / Paix (2x 1 F), postée le 6 novembre 1937.

- **Chezelles**

Population en 1901 : 359

Boîte rurale de L'Ile-Bouchard en 1835

• **Cravant-les-Côteaux**

Population en 1901 : 867

Boîte rurale de Chinon en 1835

AD :

1894 boîte supplémentaire pour le hameau de Briançon

1913 boîte à lettre supplémentaire pour le hameau de Narcay

Agence Postale vers 1929 (calendrier PTT)

1942/07 – 1947/01	F4
1951/08	F6
1953/12 – 1954/10	F7 I « INDRE ET LOIRE »
1958/06	F7 II « I. ET L. »
1958/10	F8
1977/05 – 1984/11	A9a
1992/02 – 2002/05	A9b



timbre à date
type F7 I



Cravant-les-Côteaux, timbre à date type F7 II. Formulaire n° 1404 « services des recouvrements » recommandé, posté le 2 juin 1958, griffe T, mention manuscrite « 25 », taxé série touristique de 1955 (25c), oblitéré par le type A8 de Rennes.

- **Crissay-sur-Manse**

Population en 1901 : 249

Boîte rurale de L'Île-Bouchard en 1835

- **Crouzilles**

Population en 1901 : 631

Boîte rurale de L'Île-Bouchard en 1835

Distribution auxiliaire ma 1er septembre 1904

AD : 1904 création le 2 juillet d'une distribution auxiliaire desservie par facteur-courrier

1908 boîte à la gare

1912 boîte supplémentaire au village de Mougon

1920 agence postale avec facteur auxiliaire fonctionne

1924/09 – 1934/05 E4e

1938/08 – 1940/11 E4

1949/03 – 1950/04 E6

1955/01 – 1965/06 E7

1968/06 A9a



Crouzilles, timbre à date type E6, Lettre (1° échelon) affranchie Marianne de Gandon (15 F, tarif 06-01-1949), postée le 15 février 1950.

- **Panzoult**

Population en 1901 : 777

Boîte rurale en 1835 de L'Île-Bouchard

1904 distribution auxiliaire par facteur courrier créé le 2 juillet (ma 11 juillet 1904) ?

1905 distribution auxiliaire sans suite, distribution auxiliaire créée en 12/1905, ma 1906

AD : 1915 boîte à lettres supplémentaire à Chezelet

1959/10 – 1963/04 E6

0000/00 A9a

- **Sazilly**

Population en 1901 : 333

Boîte rurale en 1835 de L'Île-Bouchard

AD : 1896 boîte supplémentaire au Bois Phisivon

1912 boîte supplémentaire au hameau de la loge


1920 agence postale avec facteur auxiliaire fonctionne

1926/01 – 1947/11 E4

1948/03 E6

1951/02 – 1966/03 E7

1967/01 – 1972/09 A9a



timbre à date
type E4

En bas : **Sazilly, timbre à date type E7.** Lettre (1° échelon) affranchie Marianne de Muller (25 F, tarif du 06-01-1959), postée le 6 juillet 1959.



- **Parçay-sur-Vienne**

Population en 1901 : 766

Boîte rurale en 1835 de L ' Ile Bouchard

1914 facteur-receveur créé 17 mars 1914

AD : 1911 boîte à lettre sup. village de Vilvert

1913 boîte à lettre sup. village de la Prée

1925/01 – 1945/07	F4
1948/06	F6
1954/05 – 1962/11	F7
1963/01 – 1966/06	E7
1971/04 – 1988/07	A9a



Parçay-sur-Vienne, timbre à date type F7. Lettre (1° échelon, tarif 06-01-1959, port 25 F) recommandée (tarif idem, 60 F) affranchie série touristique de 1959 (85 F), postée le 6 juillet 1959.

- **Tavant**

Population en 1901 : 219

Boîte rurale en 1835 de L'Île-Bouchard

Distribution auxiliaire ma 11 juillet 1904

AD : 1904 Distribution auxiliaire par facteur-courrier créée 2 juillet

1905 distribution auxiliaire sans suite

1906 distribution auxiliaire mise en activité

1910 boîte à lettre à la halte

1920 agence postale avec facteur auxiliaire fonctionne



1927/11 – 1946/09 E4e

1950/06 E6e

1952/04 E6

1954/04 – 1963/04 E7



Tavant, timbre à date type E4e. Lettre (1^o échelon, tarif 31-05-1933, port 50c) recommandée (tarif 18-07-1932, 1,25 F) affranchie Paix (1,75 F), postée le 11 mars 1937.

- **Theneuil**

Population en 1901 : 280

Boîte rurale en 1835 de L'Île-Bouchard

- **Trogues**

Population en 1901 : 365

Boîte rurale en 1835 de L'Île Bouchard

AD : boîte sup. village de Beauvais

1920 agence postale avec facteur auxiliaire fonctionne

1933/09 – 1947/09 E4

1954/03 – 1961/03 E7

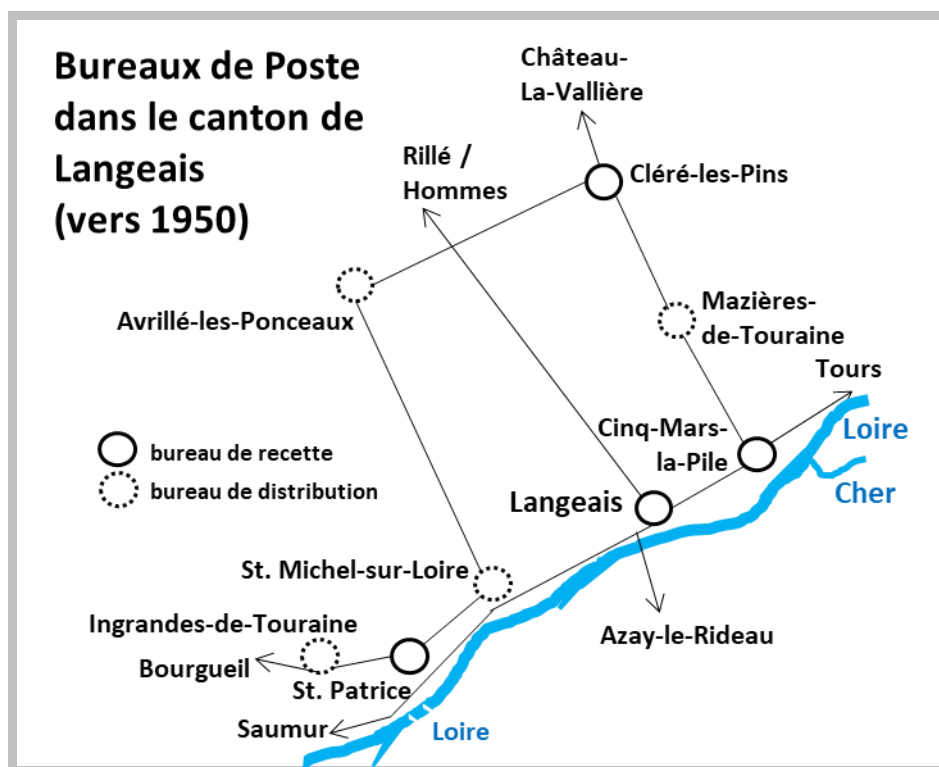
1963/04 E8

1974/01 – 1991/06 A9a



Trogues, timbre à date type E7. Lettre (1° échelon, tarif 08-12-1951, port 15 F) recommandée (tarif 01-07-1949, 35 F) affranchie série sportive (50 F), postée le 12 novembre 1956.

2.5. Le Canton de Langeais



2.5.1. Langeais

Population en 1876 : 3.463

Bureau de Poste depuis 1700 - Direction ouvert en 1687 (?)

AD :

1859 arrêt à imposer aux trains de poste à Langeais

1884 boîte sup. à Planchoury

1895 boîte sup. au hameau de la Grégonnières

1896 Boîte à lettre sup. à Saint-Laurent

1911 une boîte sup.

1913 boîte sup. village de l'Aurore et de Charcay

PC 1636 GC 1943

1792 – 1827	T5 A	« 36 Langeais » 32x9 (noir ; 1795 – 1812 aussi en rouge)
1827 – 1830/01	T5 B	« 36 Langeais » 37x11
1792 – 1829	T6	« P36P Langeais » 32x9
1828 – 1830/12		« DEB.36/Langeais » noir et rouge (1830 en noir)
1831/12 – 1847/12	T12	
1844/10	T12	« OR » n.i.
1845/12 – 1853/11	T14	

1854/10 – 1856/04	T15 A (>8,5<)
1868/05	T15 B (>6,5<)
1850/01	T15 « OR » (St. Michel)
1869/11 – 1875/08	T16
1876/03 – 1882/04	T18I « INDRE - & - LOIRE »
1879/01	T18I – boîte rurale B (non identifié)
1882/10 – 1887/10	T18IIa « INDRE – ET – LOIRE »
1890/02 – 1906/01	A2
1900/02	A2 « OR » n.i.
1907/01 – 1947/11	A4
1948/11 – 1951/06	A6
1953/05 – 1956/10	A7
1959/12 – 1969/01	A8
1972/12 – 1985/03	A9a
1993/12 – 2005/03	A9b
1999/01	A9b (« * P.P. * / 37-LANGEAIS »)
2003/09 – 2005/03	A9b (« -CENTRE COURRIER- / 37-LANGEAIS »)



Boîtes urbaines

A	1869 ; 1902	n.i.
B	1875 ; 1876	La Rouchère
B	1885	n.i.
B	1907	Les Essards
C	1909	Chemilly
D	1901 ; 1904 ; 1906	n.i.

Boîtes rurales

Ecrites à	A	B	C	D	E	F	G
Avrillé				1882			
Bel Air / Avrillé				1857			
Bréhémont		1879			1869		
La Chapelle aux Naux				1902			
Cinq-Mars				1857 (?)			1835 1845 1846
Hommes				1852			
Savigné				1839			
St-Etienne-de-Chigny							1836 1838 1839
Saint-Michel			1855				
Saint-Patrice		1856 1859			1836	1845	
Savigné				1839			



Langeais, marque linéaire T5 A « port dû », format 32x9 mm. Lettre (1^o échelon) écrite le 8 décembre 1810, taxée « 2 » (2 décimes, tarif de la loi du 24 avril 1806 ; distance jusqu'à 50 km), **marque T5 A en rouge.**



Langeais, marque linéaire T9 – déboursé. Lettre (1^o échelon) marquée par le T12 de Saumur, le 27 novembre 1830, pour Port-Brillet, taxée « 4 » (décimes, tarif de 1828, distance de 81 à 150 km) plus le décime rural (timbre ovale « 1^o » en noir), mention manuscrite « Bonne pour Laval » et déboursée à Langeais, le 1^{er} décembre 1830 (*au verso* **DEB.36 / LANGEAIS**, annotation (« **D^{bes} n° 13** ») et date en mention manuscrite ainsi que le dateur A).



La Roche Muffet 3 gba 1846

(Cinq-Mars)

Langeais, grand cachet T12. Lettre (1° échelon) de la **boîte rurale « G » (Cinq-Mars)** taxée « 2 » (2 décimes, tarif 01-01-1828, distance jusqu'à 80 km), décime rural (« 1^{re} ») en rouge pour une lettre d'origine rurale), postée le 25 novembre 1846.



Langeais, timbre à date T181. Lettre (1° échelon) de la **boîte urbaine « B » (La Rouchère)** affranchie Cérés (25c, tarif 01-01-1876), postée le 14 mai 1876.

2.5.2. Cinq-Mars

Population en 1876 : 2.054

Boîte rurale de Langeais en 1835

Distribution en 12/1846, rattachée à Tours puis à Langeais 01-02-1848 ; rattachée à Tours de nouveau au moins en 1854.

Direction le 20 janvier 1855

AD :

1845 demande d'un bureau de distribution de lettres

1846 établissement création d'un bureau de distribution

1864 création d'une boîte sup. au hameau de la Roche

1890 boîte sup. rurale au Port Bouchet 9 déc. 1889


1892 boîte à la gare le 1^{er} juin 1892

1901 deux boîtes sup.

1913 une boîte sup. au village de la Roche

PC 862 GC 1026

1846/11 – 1850/08	« 36 Cinq-Mars » 21mm ce sont les marques et dates
1851/10 – 1853/12	« 36 Cinq-Mars » 22mm chez POTHION
1847 – 1853	« 36 Cinq-Mars » 22 mm ce sont les marques et dates
1849/00 – 1852/01	« 36 Cinq Mars » 21 mm chez LIBERAS
1850/07 - 1854/06	« 36 Cinq Mars » 20 mm pas connu chez POTHION
1854/04 – 1854/11	T22
1856/12 – 1869/01	T15
1869/09 – 1876/09	T16 (pas de T17)
1877/04 – 1888/00	T18I
1888/05	T18II
1890/03 – 1891/01	A1
1892/08 – 1905/10	A2
1907/07 – 1911/08	A3
1912/05 – 1947/02	A4
1932/02 – 1941/06	A5
1948/08 – 1951/02	A6
1954/03 – 1959/02	A7
1959/08 – 1968/08	A8
1983/02	A9a
1993/12 – 2007/04	A9b



Boîtes rurales (lettre écrite à)

A	1850, 1877, 1888	Mazières
A	1863	Crémillé (Mazières)
B	1852, 1860	Souvigné
B	1857, 1861	n.i.
B	1860	Cléré
B	1860	Ambillou
C	1866	Ambillou

Boîtes urbaines

A	1898	non identifiée
B	1890	non identifiée



Cinq-Mars, marque cursive de 1848 (22 mm). Lettre (1^o échelon) port payé (griffe rectangulaire P.P.) « 2 » (au verso, tarif du 1^{er} janvier 1828, distance jusqu'à 40 km), dateur A du 9 et timbre à date type T12 de Langeais du 10 février 1848.



Cinq-Mars, timbre à date T22. Lettre (1^o échelon) pour Tours affranchie Empire non dentelé (10c, tarif 01-04-1830 pour des lettres d'une distribution pour un bureau avec laquelle est en relation directe), griffe **PC 862**, postée le 1 juillet 1854.

2.5.3. Cléré-les-Pins

Population en 1876 : 1.239

Boîte rurale de Langeais en 1835

Boîte rurale de Cinq-Mars-la-Pile en 1865

Distribution en janvier 1868, direction le 1^{er} janvier 1874

AD :

1912 boîte à lettre sup. (hameau des Cornières)

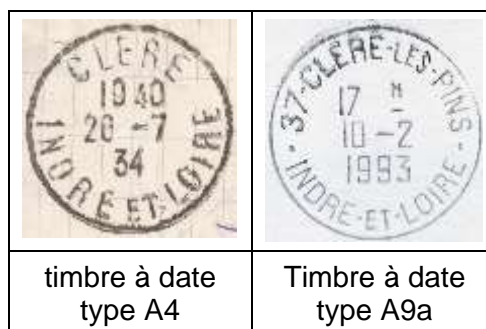
1918 boîte sup. à la Gare

GC 4861

1868/12	T22
1871/06 – 1872/08	T24
1878/00	T17
1883/01	T18IIa (<i>LIBERAS l'appelle « T17bis » au lieu de T18II</i>)
1892 – 1893/2	T18IIb
1900/04 – 1901/12	T18IIc
1903/01 – 1906/03	A2
1907/08 – 1912/11	A3
1911/07	A3 boîte rurale « A », Ambillou
1922/08 – 1940/08	A4
1948/05 – 1951/05	A6
1954/06 – 1959/02	A7
1960/03 – 1968/11	A8 (t.à.d. sans « points » entre <nom de ville / nom de dépt.>
1969/04 – 1993/05	A9a
2003/12	A9b

Boîtes rurales (lettre écrite à)

A	1878, 1911	Ambillou
A/2	1892	Pernay
A/3	1900	Ambillou
H	1868	Ambillou





Cléré-les-Pins, timbre à date type A7. Lettre pour Pakistan (1^{er} échelon, tarif UPU 01-07-1957, 35 F, enveloppe « PAR AVION », tarif 10-05-1958 : 40 F/5g) affranchie série touristique de 1957 (95 F) et Dassault « Mystère IV » (100 F), postée le 13 juin 1958.



Cléré-les-Pins, timbre à date type A9a. Lettre (cachet de la Mairie et contreséing) en franchise postale postée le 30 avril 1969.

2.5.4. Mazières-de-Touraine

Population en 1876 : 917

Boîte rurale de Langeais en 1835 ; Facteur - boîtier en octobre 1898

AD : 1889 boîte mobile sur entreprise Langeais à Cléré

1893 boîte sup. pour le hameau de Saint Rémy

1898 décision création facteur-receveur

1898 ouverture facteur-receveur le 1^{er} octobre

1899/07 – 1906/06 B2

1907/06 B3

1909/11 – 1934/07 B4

1952/10 – 1963/04 B7

1969/10 B8

1975/09 – 1992/02 A9a

1994/12 – 2007/08 A9b



Mazières-de-Touraine, timbre à date type B2. Carte postale (locale) affranchie Mouchon retouché (10c, tarif 22-03-1902), postée le 1^{er} décembre 1902 (3^E levée) et distribuée le 2 décembre (1^E levée, B2 en arrivée *en bas*).

2.5.5. Saint Patrice

Population en 1876 : 1.210

Boîte rurale en 1835 de Langeais

Distribution en janvier 1870, direction en janvier 1874

AD : 1854-1860-1866 vœu pour création d'un bureau de distribution

1898 boîte sup. hameau Port Charbonnier

1898 boîte sup. demandée les Forges installée 1899

GC 6054

1870/08 – 1873/02	T24
1874/09 – 1875/08	T17
1883/00 – 1885/00	T18IIa
1898/04	A2
1910/10 – 1913/12	A3
1916/12 – 1945/11	A4
1949/01 – 1951/07	A6
1952/02 – 1954/03	A7
1960/06 – 1963/04	A8
1968/12	B9
1971/05 – 1985/01	A9a
1988/10 – 2001/02	A9b
1998/03	A9b en violet



Une commune nouvelle « **Côteaux-sur-Loire** » est créée par l'arrêté préfectoral du 30 septembre 2016 avec effet au 1^{er} janvier 2017⁹. Elle est issue du regroupement des trois communes Ingrandes-de-Touraine, Saint-Michel-sur-Loire et Saint-Patrice.



Saint-Patrice, timbre à date T17. Lettre (1^o échelon) pour Teplice « Bohème / Autriche » affranchie Cérés (2x30c, tarif de la convention franco-autrichienne du 1^{er} janvier 1858), griffe « PD » et **GC 6054**, postée le 17 août 1875.

2.5.6. Bureaux ouverts après 1901

- **Avrillé-les-Ponceaux**

Population en 1901 : 684

Boîte rurale de Langeais en 1835 ;

Facteur-boîtier (facteur receveur) mis en activité le 16 janvier 1902.

1903/02 – 1904/08 B2 (« AVRILLE »)

1907/12 – 1919/04 B3 (« AVRILLE »)

1923/01 – 1945/01 B4

1953/11 – 1963/04 B7

1965/02 – 1968/10 B8

1970/08 – 1972/06 A9a



Avrillé-les-Ponceaux, timbre à date type B8. Lettre (1^o échelon) affranchie armoiries (30c, tarif 18-01-1965), postée le 19 novembre 1965.

- **Ingrandes-de-Touraine**

Population en 1901 : 653

Boîte rurale de Bourgueil en 1835

Facteur-boîtier en juillet 1902 ma le 1^{er} septembre 1902

AD : 1884 Ingrandes rattachée sur sa demande à Saint Patrice

1904/09	B2 (« INGRANDES »)
1907/09 – 1914/05	B3 (« INGRANDES »)
1921/08 – 1944/01	B4
1948/09 – 1951/01	B6
1954/01 – 1963/04	B7
	B8
1973/09 – 1982/01	A9a
1992/09 – 2004/04	A9b
1993/06 – 1994/12	A9b – PP dans le bloc dateur



timbre à date
type A9b

Une commune nouvelle « **Côteaux-sur-Loire** » est créée par l'arrêté préfectoral du 30 septembre 2016 avec effet au 1^{er} janvier 2017². Elle est issue du regroupement des trois communes Ingrandes-de-Touraine, Saint-Michel-sur-Loire et Saint-Patrice.



Ingrandes-de-Touraine, timbre à date type B4. Lettre (1^o échelon) affranchie Semeuse (25c, tarif 25-03-1924), postée le 21 mai 1924.

• **Les Essards**

Population en 1901 : 207

Boîte rurale de Langeais en 1835

Le 1^{er} janvier 2017, la commune des Essards a fusionné avec l'ancienne commune de Langeais et a pris alors le statut de commune déléguée.

• **St Michel-sur-Loire**

Population en 1901 : 671

Boîte rurale en 1835 de Langeais

Facteur-receveur en novembre 1894 (ma 1^{er} octobre 1903)

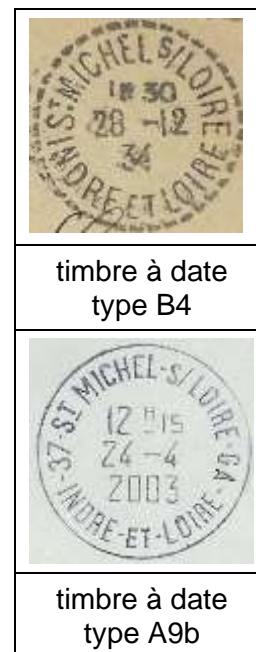
AD :

1890 boîte sup. au Port Boutard 27 avril 1890

1903 facteur-receveur autorisé

1904 une boîte sup.

1904/01 – 1908/03	B2 (« ST MICHEL S/LOIRE »)
1909/03 – 1946/04	B4 (« ST MICHEL S/LOIRE »)
1948/12 – 1951/07	B6 (« ST MICHEL SUR LOIRE »)
1953/12 – 1958/07	B7 (« ST MICHEL S/LOIRE »)
1963/04 – 1966/03	B8 (« ST MICHEL-SUR-LOIRE »)
1978/03 – 1987/06	A9a (« ST. MICHEL-SUR-LOIRE »)
1990/11 – 2004/04	A9b (« ST. MICHEL-S/LOIRE-GA »)

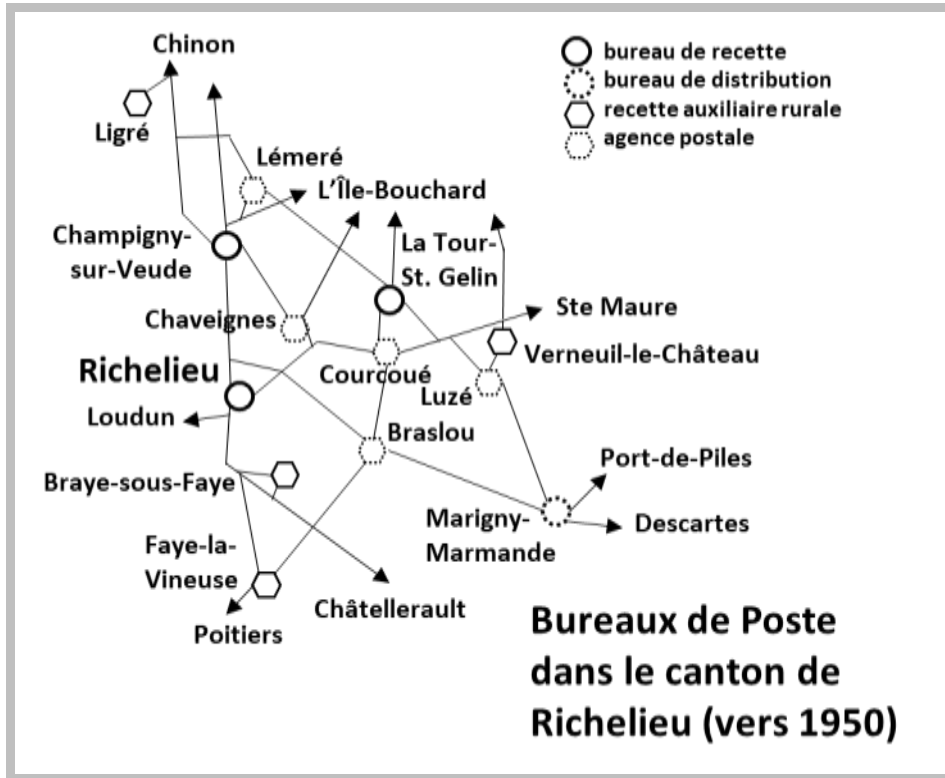


Une commune nouvelle « Côteaux-sur-Loire » est créée par l'arrêté préfectoral du 30 septembre 2016 avec effet au 1^{er} janvier 2017⁹. Elle est issue du regroupement des trois communes Ingrandes-de-Touraine, Saint-Michel-sur-Loire et Saint-Patrice.



St. Michel-sur-Loire, timbre à date type B8. Fragment d'une lettre (1^o échelon) affranchie armoiries (30c, tarif 18-01-1965), postée le 15 mars 1966.

2.6. Canton de Richelieu



Richelieu, timbre à date type A8. Lettre (1^o échelon, tarif 18-01-1965, 30c) recommandée (2 F, tarif 01-08-1966) affranchie armoiries (30c) et Dassault « Mystère 20 » (2 F), postée le 29 mars 1968.

2.6.1. Richelieu

Population en 1876 : 2.418

Bureau de Poste ouvert en 1676 (POTHION) ou en 1710 (LIBERAS)

AD

1880 16 juillet boîte sup.

1894 dessert la commune de Pouant (Vienne) a été dotée d'une 2^{ème} distribution

1899 22 février boîte à la gare

1906 boîte à lettre sup. au village de Chambord

PC 2669 GC 3132

1792 – 1811	T5 A « 36 Richelieu » 35x9
1818 – 1831/02	T5 B « 36 Richelieu » 39x10,5
1792 – 1811	T6 A « P36P Richelieu » 35x9
1815 – 1831	T6 B « P36P Richelieu » 39x11
1831/02 – 1843/11	T12
1843/04 – 1849/08	T13
1849/00 – 1869/03	T15 (>7,5<) ; (>6<)
1875/04 – 1876/06	T16
1870/04 - 1874/10	T17
1871/07	« OR » Faye-la-Vineuse
1876/08 – 1880/01	T18I
1880/03 – 1886/05	T18IIa
1886/05	« OR » Pouant
1888/11 – 1890/02	A1
1887/11 – 1905/07	A2 – INDRE ET LOIRE avec et sans tirets
1903/09 – 1914/03	A3
1916/05 – 1947/01	A4
1947/01 – 1948/12	A6
1952/09 – 1954/11	A7
1963/03 – 1968/07	A8
1969/04 – 1991/05	A9a
1993/10 – 2007/12	A9b
2005/04	A9b en violet
2004/10	« RICHELIEU.CC », horaire « H »
2005/05	« RICHELIEU.CC », horaire « h »



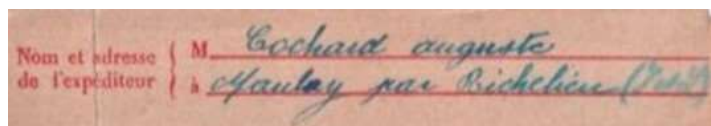
Richelieu C.P. (circuit postal)

En février 1927, la « Poste Automobile Rurale » (PAR) a été créée. Sous réglementation postale, des entreprises privées de transport furent en charge et elles fournirent le véhicule (dont les caractéristiques sont fixées par les PTT), le chauffeur (dont la rémunération est payée par la Poste au forfait kilométrique) et l'essence. Le financement était mixte : PTT, les Communes concernées et à partir de 1934, les Conseils Généraux des Départements.

Dans l'arrondissement de Chinon, une PAR a été installée à Richelieu. Cette liaison Richelieu – Loudun fut ouverte le 1^{er} mai 1934. Tous les CP se trouvent dans le département de la Vienne. Vers fin 1947, Loudun devient bureau d'attache à la place de Richelieu.

Suite à la classification de Lautier, le type du timbre à date utilisé est appelé **G**. On trouve aussi des marques linéaires.

1939/01 – 1944/01	G4 – RICHELIEU CP N° 1 = Pouant
1941/04	G4 – RICHELIEU CP N° 2 = Nueil-sous-Faye
1936/10 – 1947/06	G4 – RICHELIEU CP N° 3 = Maulay
1936/04 – 1945/05	G4 – RICHELIEU CP N° 4 = Ceaux-en-Loudun
1936/11	G4 – RICHELIEU CP N° 5 = Messemé
1937/10 – 1947/06	G4 – RICHELIEU CP N° 6 = La Roche-Rignault
1937/01	G4 – RICHELIEU CP N° 7 = Rossay



Richelieu CP N°3, timbre à date type G4, Mandat-carte (tarif 01-12-1939) affranchie Paix surchargé, marque linéaire de Richelieu C.P. N°3, postée en avril 1941 par un expéditeur à Maulay.



Marque linéaire T5 A « port dû », format 35x9 mm. Lettre (1^o échelon) écrite le 7 Germinal an V (le 27 mars 1797), taxée « 6 » (6 sous conforme au tarif de la loi du 5 Nivôse an V (25 décembre 1796), distance moins de 30 lieues).



Marque linéaire T5 B « port dû », format 39x10,5 mm. Lettre (3^o échelon, de 8g à moins de 10g, mention manuscrite « 8 ») écrite le 3 août 1820, taxée « 6 » (6 décimes, tarif de la loi du 24 avril 1806, distance de 101 à 200 km).



Marque linéaire T6 A « port payé ». Lettre (1^o échelon) pour Le Havre écrite le 25 nivôse de l’an XI (15 janvier 1803), mention manuscrite « port payé » « 6 » (au verso, 6 décimes, tarif du 1^{er} Thermidor an X (20 juillet 1802), distance de 401 à 500 km), marque « P.P.P.P. » en rouge (Port Payé en Passe Paris).

Boîtes rurales

Ecrites à	A	B	C	D	E	F	G	H	I	J
Braslou				1865	1853					
Chaveignes							1866			
Courcoué									1853 1865	1849
Faye la Vineuse		1844	1902							
Jaulnay	1903		1846 1855 1865				1904			
Luzé				1888	1865	1848				
Marigny-Marmande							1847 1850 1851 1854 1855			1844
Razines							1901			
Rilly-sur-Vienne									1844	
La Tour-St-Gelin								1864 1865	1847	1853 1857
Verneuil-le-Château									1843	

2.6.2. Champigny-sur-Veude

Population en 1876 : 920 ; changement de nom en 1846

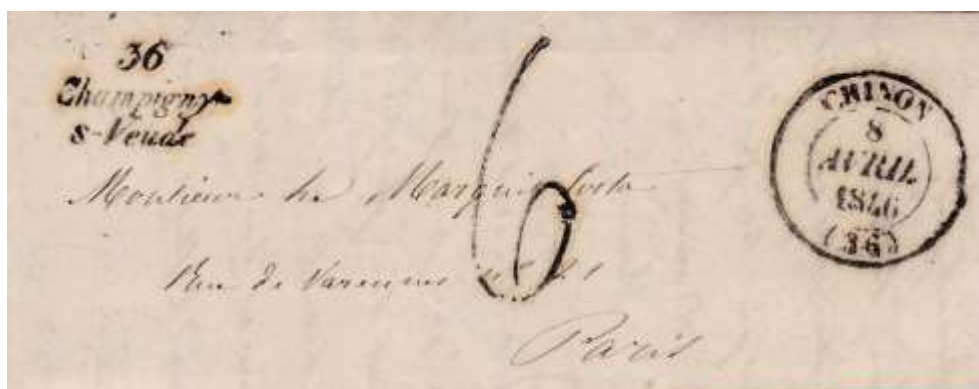

Bureau de poste de 1676 ou 1710 (POTHION) ou 1725 (LIBERAS) jusqu'à 6/1797 (ou 1798).

Distribution en 1822/07, rattaché à Chinon, puis à Richelieu en 1834, puis de nouveau à Chinon ; direction en 1874/01.

AD : 1902 1 boîte sup. / 1906 boîte à lettre à la gare

PC 720 GC 866

1795	T5 « 36 / Champigny » 35x9 mm
0000/00	T6 « P.36P. / Champigny »
1822/07 – 1830/04	« 36 Champigny / CHINON »
1833/04 – 1848/12	« 36 Champigny » 38 mm
1846/04 – 1854/02	« 36 Champigny / s-Veude » 20 mm
1853/09 – 1869/08	T22 « Champigny-s-Veude »
1870/03 – 1873/08	T24 erreur « Champigny-s-Vende », n au lieu de u dans Veude
1874/04 – 1879/07	T17
1882/07 – 1886/12	T18IIa
1887/01 – 1895/02	T18IIb (T18IIc ?)
1897/09 – 1906/12	A2
1907/01 – 1938/01	A3
1939/10 – 1946/10	A4
1948/01 – 1949/06	A6
1953/04 – 1958/11	A7
1959/08 – 1968/12	A8
1969/04 – 1983/09	A9a
1989/12 – 2008/08	A9b



Champigny-sur-Veude, marque cursive (3 lignes, 20 mm). Lettre (1^o échelon) taxée « 6 » (décimes, tarif du 1^{er} janvier 1828, distance 221 à 300 km), timbre à date type T14 de Chinon du 8 avril 1846.

Boîtes rurales (lettre écrite à)

A	1865 / 1875	Lémeré
A/2	1909	Lémeré
B	1860 / 1875	Assay



Champigny-sur-Veude, timbre à date type T22. Lettre (1^o échelon) taxée « 25 » (centimes, tarif du 1^{er} juillet 1850), postée le 10 novembre 1853, timbre à date type T15 C de Chinon (bureau de rattachement).



Champigny-sur-Veude, timbre à date type T24. Lettre (1^o échelon) affranchie Empire lauré (tarif du 1^{er} janvier 1862), postée le 26 mars 1870, griffe GC 866.

Le type T24 montre une faute d'orthographe : VENDE au lieu de VEUDE. Il a été utilisé plus de trois ans.

2.6.3. Ligré

Population en 1876 : 1.066

Boîte rurale de Chinon en 1835

Recette auxiliaire rurale en décembre 1899

AD :

1878 2^{ème} levée de la boîte rurale

1897 boîte sup. le Clos de Sassay

1898 décision création recette auxiliaire

1899 des difficultés d'installation n'ont pas permis l'ouverture de la R.A.

1900 recette auxiliaire ma 1er déc 1899, les trains 890 et 891 seront utilisés par le service postal entre Richelieu et Ligré-Rivière

1908 boîte de gare à Ligré-Rivière et Coutureau

1911 création tournée suburbaine (de Chinon), boîte à lettre à Coutureau

1912 tournée auxiliaire de Chinon

1913 boîte lettre sup. intersection route de Chinon-Richelieu avec chemin bourg de Ligré au hameau de Beauvais

1918 deux boîtes sup. au Rouilly et au Quellay

1980 l'agence postale se déplace dans un local situé à côté de l'école maternelle

2001 (février) l'agence postale est transférée dans les locaux de l'ancienne mairie

2006 l'agence postale devient agence postale communale (NR 2006/03/22)

1939/07 – 1946/03	F4
1950/02	F6
1952/10 – 1961/12	F7
1963/04 – 1968/03	E7
1967/06 – 1994/04	A9a
1995/07 – 2010/03	A9b



2.6.4. La Tour-Saint-Gelin

Population en 1876 : 929

Boîte rurale en 1835 de Richelieu

Direction en juillet 1874

AD :

1866 vœu pour la création d'un bureau de distribution


1871 vœu pour la création d'un bureau de poste

1901 une boîte sup.

1911 une boîte sup. à Oiré

GC 1752 (ancien GC de Habsheim – Haut Rhin)

1874/07 – 1880/00	T17
1886/10 – 1886/12	T18IIa
1892/00 – 1894/00	T18IIb (ou T18IIc ?)
1899/05	T18IIc
1903/04 – 1906/01	A2
1907/01 – 1913/07	A3
1919/03 – 1946/10	A4
1950/02	A6
1954/01 – 1954/03	A7
1962/10 – 1965/12	A8
1968/01 – 1968/11	B8
1973/05 – 1985/01	A9a
1986/09 – 2005/03	A9b



Boîtes rurales (lettre écrite à)

B	1908	Verneuil-le-Château
B	1911	n.i.



La Tour-Saint-Gelin, timbre à date type A4. Lettre (2° échelon, tarif 01-04-1920, port 40c), recommandée (35c), affranchie Semeuse (25c) et Merson (50c), postée le 18 janvier 1921.

2.6.5. Bureau ouverts après 1901

- **Assay**

Population en 1901 : 327

Boîte rurale de Champigny en 1835

AD : 1912 boîte supplémentaire village Puy de Grazay

- **Braslou**

Population en 1901 : 558

Boîte rurale de Richelieu en 1835

Agence postale

AD : 1909 boîte sup. Village des bois / 1910 idem

1948/05 – 1952/03 F6

1954/12 – 1962/02 F7

1963/04 – 1965/08 E8

1972/04 A9a



Braslou, timbre à date type F7. Lettre (franchise postale, service de chèques postaux) postée le 26 décembre 1961.

• **Braye-sous-Faye**

Population en 1901 : 393

Boîte rurale de Richelieu en 1835

Distribution auxiliaire ma 16 septembre 1904

Recette auxiliaire rurale (existe en 1928)

AD :

1897 boîte supplémentaire à Germigny

1904 création le 2 juillet d'une distribution auxiliaire par facteur-courrier, 1905 elle fonctionne

• **Chaveignes**

Population en 1901 : 662

Boîte rurale de Richelieu en 1835

1942/08 – 1942/09 A4

1944/02 F4

1954/07 – 1954/10 F7

1963/04 – 1969/02 E8

1969/11 – 1970/06 A9a



• **Courcoué**

Population en 1901 : 397

Boîte rurale de Richelieu en 1835

Agence postale vers 1925

AD :

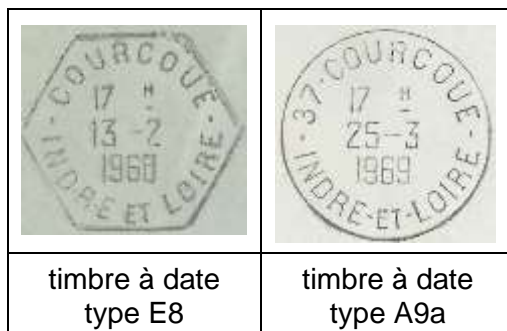
1923 étude pour ouverture agence postale

1925/08 – 1943/12 F4

1956/04 – 1961/02 F7

1963/04 – 1968/02 E8

1969/03 A9a



- **Faye-la-Vigneuse**

Population en 1901 : 624

Boîte rurale de Richelieu en 1835

Recette auxiliaire rurale

1950/01 E6

1954/11 – 1966/06 E7

1973/12 – 2005/04 A9a

<i>FAYE-LA-VINEUSE</i>
griffe linéaire frappée 1966/06



Faye-la-Vigneuse, timbre à date type E7. Lettre (1° échelon) affranchie Marianne de Muller (15 F, tarif 08-12-1951), postée le 14 janvier 1957.

- **Jaulnay**

Population en 1901 : 474

Boîte rurale de Richelieu en 1835

AD : 1923 ouverture bureau si ligne autobus créée

- **Lémeré**

Population en 1901 : 571

Boîte rurale de Champigny en 1835

1921/02 – 1947/02 F4

1949/03 – 1952/02 F6

1954/01 – 1962/10 F7

1963/04 – 1963/10 E8

- **Luzé**

Population en 1901 : 451

Boîte rurale de Richelieu en 1835

Agence postale (apparaît sur calendrier PTT en 1935)

AD : 1931 vœu pour création d'une agence postale

1935/08 – 1947/06 F4

1949/01 F6

1952/11 – 1963/06 F7

1963/12 E8

1971/03 A9a



Luzé, timbre à date type F7. Lettre (1^o échelon) affranchie Marianne de Decaris (25c, tarif 01-01-1960), postée le 6 juin 1963.

• **Marigny-Marmande**

Population en 1901 : 842

Boîte rurale de Richelieu en 1835



Facteur-receveur autorisé 29 janvier 1908, desservi par Port de Piles, ouverture le 16 oct. 1908.

AD :

1893 voeu pour création d'un bureau de poste

1910 boîte à lettre sup.au village des Bougreaux

1908/11 – 1946/10	B4
1948/12 – 1950/03	B6
1953/12 – 1955/08	B7
1956/05	A7
1960/09 – 1966/08	A8
1969/09 – 1981/05	A9a
1993/11 – 2001/03	A9b
1997/12	A9b en violet
1998/10 – 1998/11	A9b en rouge

	
timbre à date type B7	Timbre à date type A9b, bloc dateur sans « H »



Marigny-Marmande, timbre à date type B4. Carte postale (entier postal type Pétain (80c) avec surcharge « COMPLEMENT / DE TAXE / PERÇU », tarif 05-01-1942) postée le 31 octobre 1942.

- **Razines**

Population en 1901 : 347

Boîte rurale en 1835 de Richelieu

AD : ouverture bureau si ligne autobus créé

- **Verneuil-le-Château**

Population en 1901 : 244

Boîte rurale en 1835 de L'île Bouchard

1906 distribution auxiliaire rurale mise en activité

1921 fermée dernièrement

1925 ouverture agence postale

1933/09 F4

1945/04 – 1946/08 E4

1961/10 – 1963/04 E7

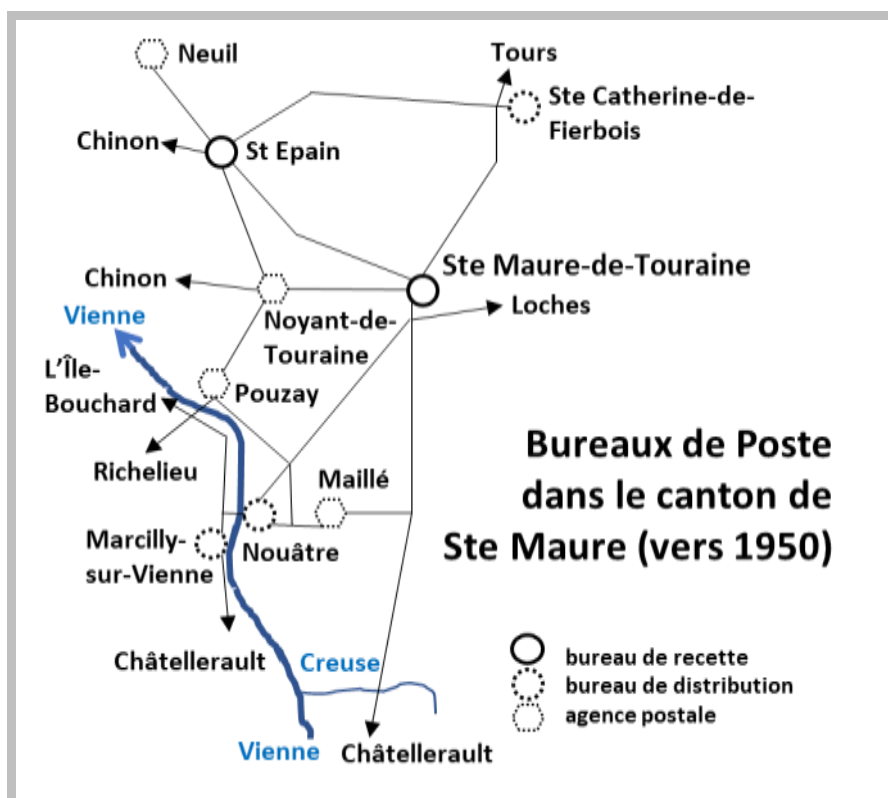
1967/10 E8

1971/05 A9a



Verneuil-le-Château, timbre à date type E4. Franchise postale du Ravitaillement Général postée le 24 août 1946.

2.7. Le Canton de Sainte-Maure-de-Touraine



2.7.1. Sainte-Maure-de-Touraine

Population en 1876 : 2.318

Bureau de Poste ouvert vers 1710.

AD : 1899 boîte sup. prochainement installée rue St Michel / 1900 1 boîte sup. / 1902 1 boîte sup. / 1914 1 boîte sup. station Chemin de Fer Ste Maure-Ville

PC 3205 GC 3766

1792 – 1801	T5A	« 36 S. Maure » 26x9
1809 – 1831/2	T5B	« 36 Ste Maure » 31x8
1792 – 1795	T6A	« P36P / S.Maure »
1812 – 1831	T6B	« P36P Ste Maure » 28x9
1811 – 1817		« DEB.36/Ste Maure » 35x10
1831/09 – 1840/03	T13	« SAINTE-MAURE (36) »
1841/05 – 1848/11	T14	« S ^{TE} -MAURE (36) »
1849/03 – 1856/12	T15 A	« S ^{TE} -MAURE (36) » (>8<)
1856/12 – 1869/01	T15 B	« S ^{TE} MAURE-DE-TOURAIN (36) » ; 2 variantes : S>3<(et S>4<(
1857/09	T15 B	- Boîte urbaine A
1869/11 – 1873/12	T16	
1873/12	T16	- « OR » Sempnes
1874/09 – 1877/06	T17	

1878/00 – 1879/00	T18I	
1881/04	T18IIa	
1887/09 – 1889/12	T18IIb	
1887/09	T18IIc	
1887/09 – 1906/01	A2	
1896/12	A2 - Boîte rurale F (non identifié)	
1907/10 – 1909/03	A3	
1906/01 – 1945/09	A4 I	STEMAURE DE TOURAINE
1939/09 – 1947/08	A4 II	STEMAURE DE TOURAINE
1948/05 – 1950/02	A6	
1953/02 – 1956/12	A7	
1959/07 – 1968/08	A8	
1972/06 – 1990/03	A9a	
1993/03 – 2006/04	A9b	
2017/10	A9b en bleu	

Boîtes rurales

Ecrites à	A	B	C	D	E	F	G	H	I	J	K	L
Draché							1900	1895				
Maillé			1854 1859 1865 1866									
Marcilly		1854	1848 1858						1853 1865	1849		
Neuil										1865 1866		
Nouâtre	1856 1865 1866 1868											
Noyant				1860								1865 1866
Pouzay		1893		1865 1866	1862							
Saint-Epain						1865 1866	1847 1853 1857					
Sainte-Catherine			1836 1839 1904						1865 1866	1859	1853 1855	
Sempnes	1839 1840 1845			1894			1863 1866	1849 1859	1855 1856			



AVR 13

Ste Maure-de-Touraine, marque linéaire T5 B « port dû ». Lettre (1° échelon) pour la Marquise de « Salles » (Sales) en **Savoie** écrite au château de Montgoger (canton de Ste-Maure-de-Touraine), taxée « 22 » (22 sols) par la poste sarde (tarif de la convention franco-sarde du 1er janvier 1823, marque « C.F.4.R », correspondance française du 4° rayon, **en rouge**, marque connue de 1818 à 1839). *Au verso* : timbre à date sarde d'arrivé à Annecy (en italien)



Ste Maure-de-Touraine, timbre à date T15 A « S^{TE}-MAURE ». Lettre (1° échelon) affranchie Cérés (25c, tarif 01-07-1850), oblitération par **losange grillé**.



Ste Maure-de-Touraine, timbre à date T16. Lettre (1° échelon) remise à **Sepmes** en main propre au facteur rural (« OR » origine rurale) affranchie Cérés (25c, tarif 01-09-1871), griffe **GC 3766**.

2.7.2. Saint-Epain

Population en 1876 : 2.020

Boîte rurale en 1835 de Sainte-Maure

Distribution en janvier 1867, Direction en janvier 1874

AD :

1883 1 boîte sup. / 1884 1 boîte sup. à Courtineau

1886 1 boîte sup. pour la rue du bourg

GC 4759

1867/01 – 1868/12	T22	
1870/07 – 1873/04	T24	
1874/07 – 1884/00	T17	
1885/09 – 1886/12	T18IIa	
1887/01 – 1892/00	T18IIb	
1887/00 – 1891/07	A1a	
1893/00		A? – Boîte urbaine A
1897/05 – 1906/09	A2	
1907/05 – 1912/11	A3	
1913/06 – 1947/06	A4	
1950/06 – 1951/08	A6	
1952/03 – 1958/05	A7	
1961/01 – 1972/02	A8	
1973/04 – 1991/09	A9a	
1992/04 – 2004/07	A9b	


	
Timbre à date type T18 II b	Timbre à date type A2
	
Timbre à date type A7	Timbre à date type A9a



St Epain, timbre à date T24. Lettre (1^o échelon) affranchie Cérès (25c, tarif 01-09-1871), griffe GC 4759.

Boîtes rurales (lettre écrite à)

A	1891	Crissay
A	1891	n.i.



St. Epain, timbre à date type A3. Lettre (1° échelon) affranchie Semeuse (10c, tarif 16-04-1906), postée le 31 décembre 1908.

2.7.3. Bureaux ouverts après 1901

- **Antogny-le-Tillac**

Population en 1901 : 631

Boîte rurale des Ormes (Vienne) en 1835

- **Maillé**

Population en 1901 : 456

Boîte rurale de Sainte-Maure en 1835

Agence postale (existe en 1928)

1929/05 – 1942/06 F4

1949/03 – 1951/09 F6

1954/04 – 1960/08 F7

1963/04 – 1965/09 E8

1973/02 – 1984/12 A9a

1993/09 – 2021/12 A9b



Maillé, timbre à date type F7. Lettre (cachet de la Mairie) en franchise postale postée le 4 août 1960.

• **Marcilly-sur-Vienne**

Population en 1901 : 423

Boîte rurale de Sainte-Maure en 1835

1913 facteur-receveur ma le 16 juin

AD :

1906 boîte à lettre sup. au village de Mariaux

1924/12 – 1947/03 B4

1948/12 – 1951/07 B6

1953/08 – 1962/12 B7

1963/04 – 1968/12 B8

1970/09 – 1986/12 A9a

1988/07 – 2005/12 A9b



timbre à date
type A9b



Marcilly-sur-Vienne, timbre à date type B4. Lettre (1° échelon) pour le Maroc, étiquette « PAR AVION », affranchie « avion survolant Marseille » (1 F 50, dont 50c tarif intérieur pour le Maroc 31-05-1933 et 1 F tarif aérien pour Afrique du Nord 01-08-1929), postée le 23 juin 1933, arrivée le 26 juin 1933 et réexpédiée pour Barrou, affranchie par timbres-poste marocains pour la poste aérienne « avion survolant Casablanca (émission 1922-27) » (2x 1 F + 0,75 F au verso).

• **Neuil**

Population en 1901 : 423

Boîte rurale en 1835 de Sainte-Maure

1906 distribution auxiliaire rurale mise en activité

1926/04 – 1943/09 E4



1944/11 – 1946/08 F4

1954/02 – 1954/11 F7 I

1959/01 F7 II

1963/04 E7

1968/08 – 1979/12 A9a

	
timbre à date type F7 I	timbre à date type E7

F7 I : « NEUIL » et « INDRE ET LOIRE » plus large/long, F7 II : plus étroit/court.



Neuil, timbre à date type F7 II. Lettre (1° échelon) affranchie marianne de Muller / armoiries (20 F + 5 F, tarif 06-01-1959), postée le 20 janvier 1959.



• **Nouâtre**

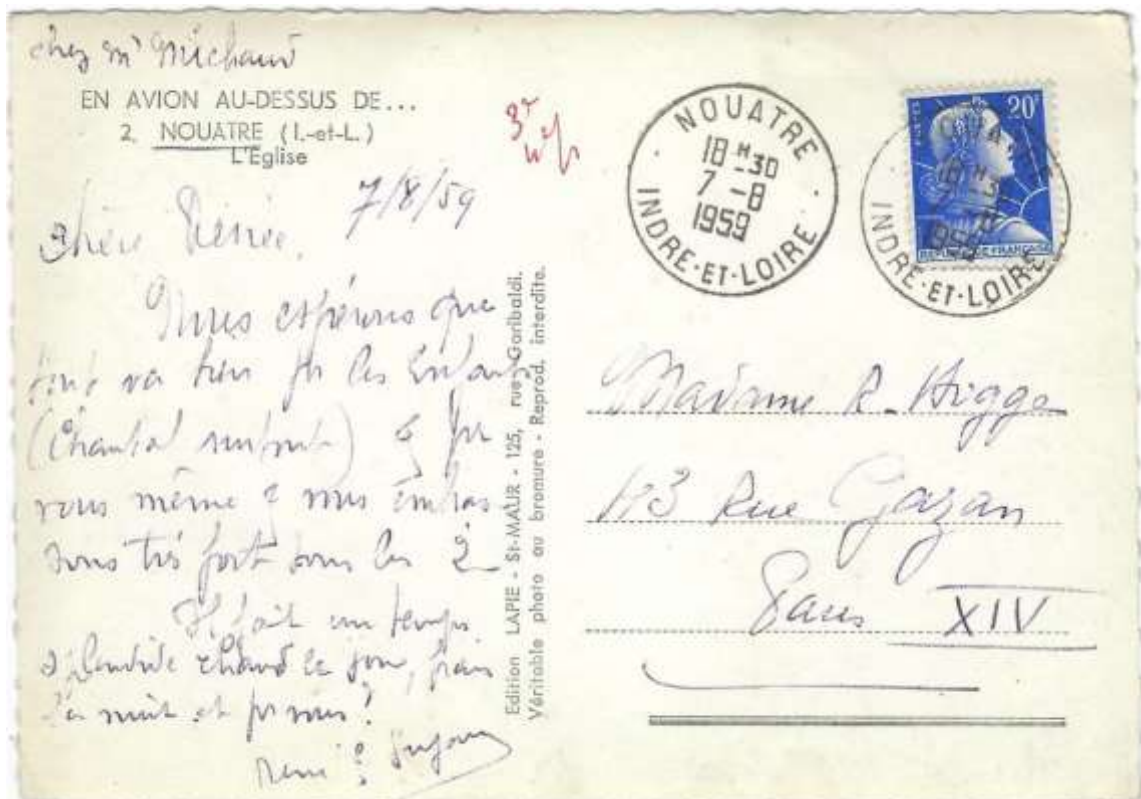
Population en 1901 : 364

Boîte rurale en 1835 de Sainte-Maure

1920 agence postale avec facteur auxiliaire, fonctionne (1921 confirmation)

1922/01 – 1947/06	E4
1948/04 – 1949/04	E6
1956/01	F6
1951/11 – 1955/12	F7
1956/04 – 1957/05	B6
1956/04 – 1957/03	B7
1959/08 – 1967/10	A8
1969/05 – 1986/10	A9a
1990/04 – 2019/04	A9b

	
Timbre à date type E4	Timbre à date type B6



Nouâtre, timbre à date type A8. Carte postale affranchie Marianne de Muller (20 F, tarif 06-01-1959), postée le 7 août 1959.

- **Noyant-de-Touraine**

Population en 1901 : 563

Boîte rurale en 1835 de Sainte-Maure

Créée le 2 juillet 1905 distribution auxiliaire sans suite

1906 distribution auxiliaire rurale mise en activité

Recette auxiliaire rurale créée 26 mars 1910, ouverture 1er juillet 1910

1915 boîte à lettre supplémentaire à Chezelet

1910 recette auxiliaire rurale depuis le 1er juillet 1921 fermée dernièrement

1923 ouverture agence postale

1925/07 – 1941/01	E4 « NOYANT »
1926/05 – 1945/12	F4 « NOYANT DE TOURAINE »
1948/04 – 1949/07	F6 « NOYANT DE TOURAINE »
1954/10 – 1960/01	F7 « NOYANT DE TOURAINE »
1963/04 – 1968/04	E7 « NOYANT-DE-TOURAINE »
1969/11	A9a



Noyant-de-Touraine, timbre à date type E7. Lettre (1^o échelon) affranchie armoiries (30c, tarif 18-01-1965), postée le 8 avril 1967.

- **Ports-sur-Vienne**

Population en 1901 : 394

Boîte rurale en 1835 de Sainte-Maure

AD : 1923 étude pour ouverture agence postale

boîte à lettre sup. village de Limeuil

- **Pouzay**

Population en 1901 : 528

Boîte rurale en 1835 de Sainte-Maure

1905 Boîte à lettre à la gare

Fin 1905 Distribution auxiliaire rurale mise en activité

1923 ouverture agence postale

1905/11 E4e

1933/12 – 1945/00 F4

1949/04 F6

1955/11 – 1962/07 F7

1964/11 – 1971/05 B8

1970/09 – 1994/03 A9a

1995/05 – 2003/07 A9b



Pouzay, timbre à date type F4 ; carte postale illustrée affranchie Semeuse (20c, tarif 18-07-1932, 5 mots), postée le 14 juin 1936. Sur cette carte, on voit l'**agence postale de Pouzay** à gauche.

- **Pussigny**

Population en 1901 : 290

Boîte rurale en 1835 de Les Ormes (Vienne)

AD : 1913 étude pour ouverture d'une agence postale

- **Ste Catherine-de-Fierbois**

Population en 1901 : 618

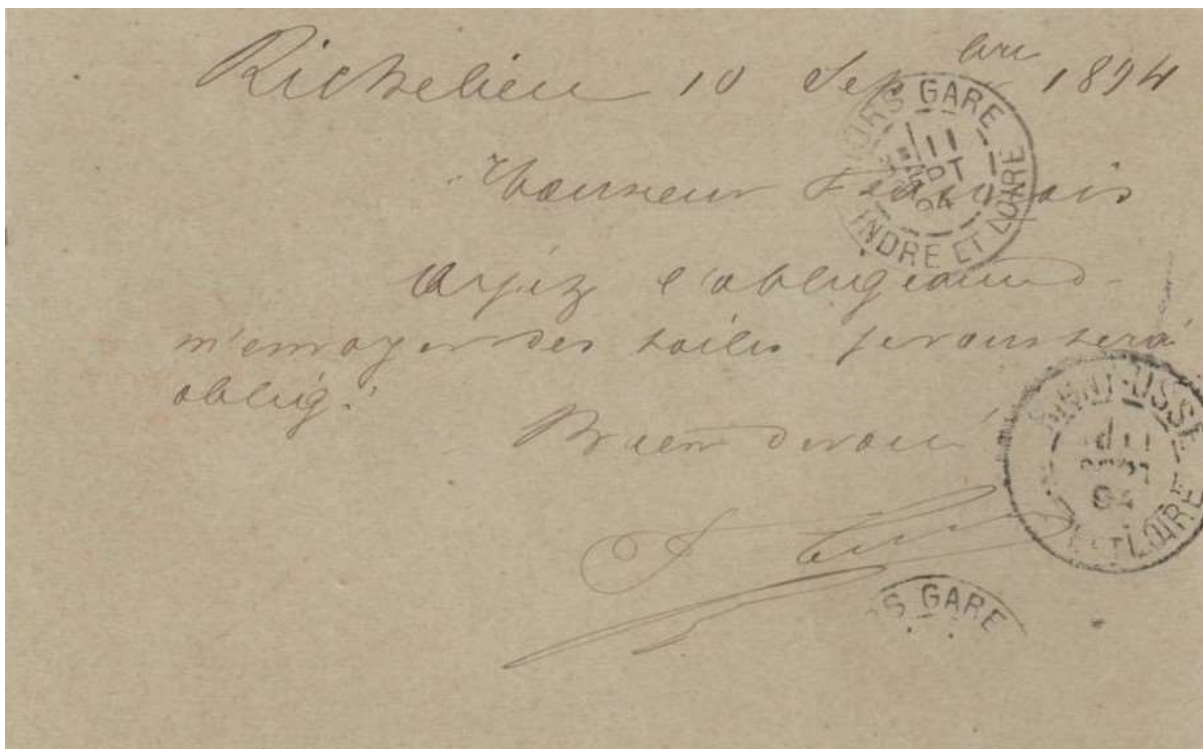
Boîte rurale en 1835 de Sainte-Maure

1922 facteur-receveur ouvert

1929/01 – 1942/01	B4
1950/11	B6
1954/01 – 1963/10	B7
1968/06	B8
1975/02 – 1981/10	A9a
1990/05 – 1999/01	A9b




Ste Catherine-de-Fierbois, timbre à date type B4. Lettre (1° échelon) affranchie Jeanne d'Arc (50c, tarif 09-08-1926), postée le 27 juillet 1929.






Boîte Mobile de Richelieu à la Gare de Sainte-Maure, septembre 1894



3. Les Timbres à Date Spéciaux des Bureaux Temporaires







3.1. Les Premiers Jours







Date	Commune	Description	Timbre spécial
1987/05/09	Azay-le-Rideau	Premier jour de l'émission du timbre de Château d'Azay-le-Rideau	
2017/05/14	Azay-le-Rideau	Premier jour de l'émission « Les Châteaux » (Europa) – Chambord, Azay-le-Rideau, Chenonceau.	
1993/04/24	Chinon	Premier jour de l'émission du timbre de Chinon	
2010/06/14	L'Île-Bouchard	Premier jour de l'émission du timbre « art romain » (L'Île-Bouchard)	
1968/05/04	Langeais	Premier jour de l'émission du timbre du Château de Langeais	

2008/07/05	Richelieu	Premier jour de l'émission du timbre du cardinal et de la ville de Richelieu	
2008/03/29	Rigny-Ussé	Premier jour de l'émission du timbre du Château d'Ussé (série « Portraits de France »)	
1997/03/01	Tavant	Premier jour de l'émission du timbre « Fresques Romanes de l'église de Tavant »	

3.2. Les Journées et Fêtes du Timbre



Date	Commune	Description	Timbre spécial
1969/03/15	Chinon	Journée du Timbre 1969 : motif « omnibus de transport des facteurs »	
1975/03/08	Chinon	Journée du Timbre 1975 : motif « facteur sous la II° République »	

1983/02/26	Chinon	Journée du Timbre 1983 : motif « œuvre de Rembrandt »	
1988/03/12	Chinon	Journée du Timbre 1988 : motif « Fourgon – Transport des Dépêches »	
1992/03/07	Chinon	Journée du Timbre 1992 : motif « Les métiers de la Poste »	
1996/03/16	Chinon	Journée du Timbre 1996 : motif « Semeuse 1903 »	
2000/03/11	Chinon	Fête du Timbre 2000 : motif « Tintin »	
2002/03/16	Chinon	Fête du Timbre 2002 : motif « Boule & Bill »	





2004/03/06	Chinon	Fête du Timbre 2004 : motif « Disney 1934 – 2004 »	
2006/02/25	Chinon	Fête du Timbre 2006 : motif « Spirou »	
2008/03/01	Chinon	Fête du Timbre 2008 : motif « Tex Avery » et trois de ses personnages, le chien Droopy, le Loup et la Girl	
2010/02/27	Chinon	Fête du Timbre 2010 : motif « Le timbre fête l'eau »	
2012/10/13	Chinon	Fête du Timbre 2012 : motif « Le timbre fête le feu »	
2014/10/11	Chinon	Fête du Timbre 2014 : motif « Le timbre fait sa danse »	

2016/10/08	Chinon	Fête du Timbre 2016 : motif « Le timbre fait sa danse »	
2019/03/09	Chinon	Fête du Timbre 2019 : motif « Les voitures de style », 100 ans de la marque Citroën	
2022/03/12 2022/03/13	Chinon	Fête du Timbre 2022 : motif « Le timbre prend le train »	

3.3. Les Evénements

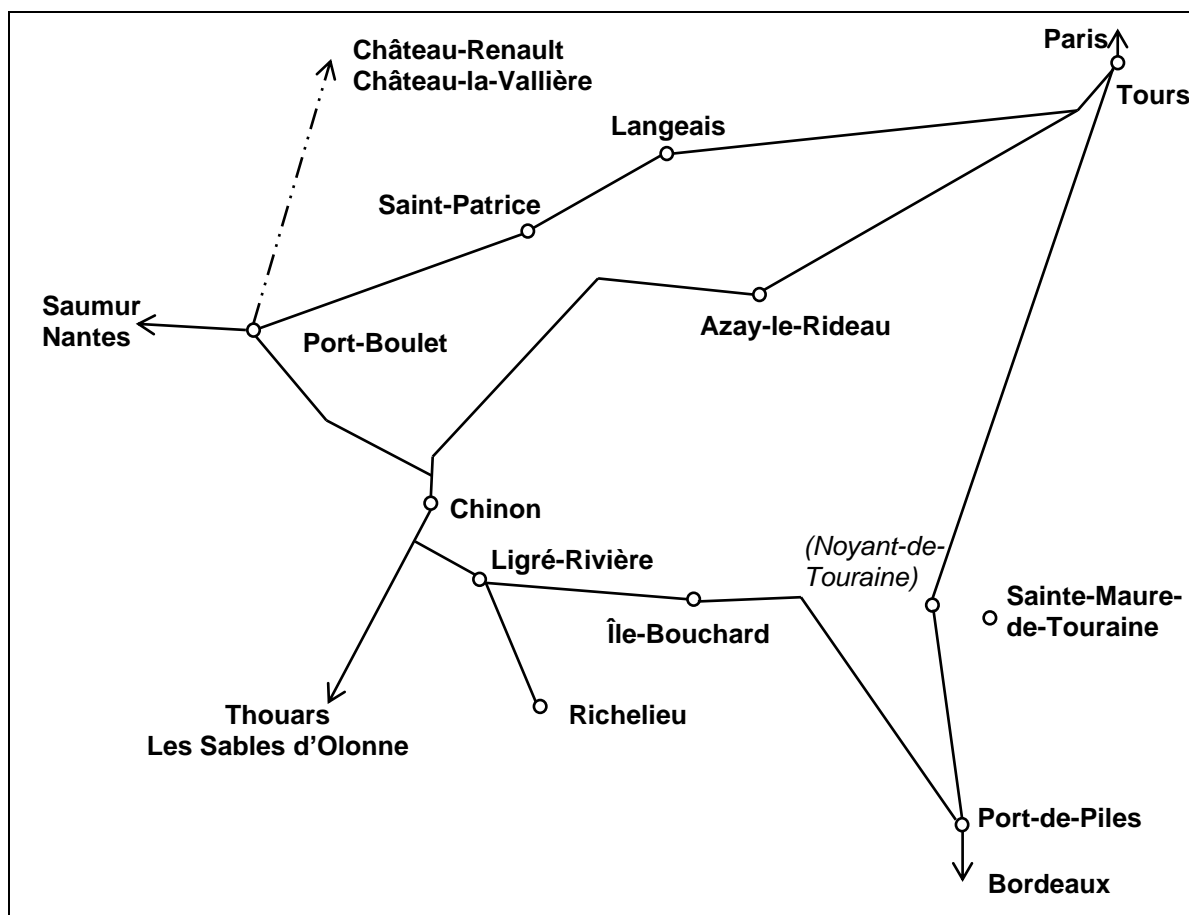
Date	Commune	Description	Timbre spécial
1992/11/27	Avoine	Exposition régionale « Marcel Paul »	
1997/07/05	Azay-le-Rideau	Commémoration de l'émission la nouvelle série des "prêt-à-poster" illustrées : CHÂTEAUX DE LA LOIRE	

1990/10/20	Chinon	Congrès Philatélique Régional Maine-Anjou-Touraine	
1991/05/09	Chinon	Le Train International de Enfants	
1994/08/06	Chinon	Marché François Rabelais	
2012/09/29	Chinon	XIX° Exposition des Electriciens et Gaziers	
1984/05/06	Richelieu	Centenaire de la ligne Ligré- Rivière à Richelieu	
1990/08/26	Richelieu	Année Internationale des Droits des Enfants / Education pour la Paix / Club UNESCO René Maneu	

1991/08/25	Richelieu	Droits des Animaux Droits des Enfants / Education pour la Paix / Club UNESCO « René Maneu »	
1992/08/30	Richelieu	Droits des Animaux - Droits des Enfants / Education pour la Paix / Club UNESCO René « Maneu »	
1994/08/27	Richelieu	1494.1994 Rabelais en Touraine, illustration : Gargantua	
1994/07/09	Seuilly	1494.1994 Rabelais en Touraine, illustration : La Devinière	

4. La Poste Ferroviaire

4.1. Le Réseau



La ligne Tours – Saumur – Nantes

- le 20 décembre 1848 : mise en service de Tours à Saumur
- le 1^{er} août 1849 : mise en service de Saumur à Angers
- le 21 août 1851 : mise en service d'Angers à Nantes

La ligne Paris – Tours – Bordeaux

- le 2 avril 1848 : mise en service de Paris à Tours
- le 5 juillet 1851 : mise en service de Tours à Poitiers

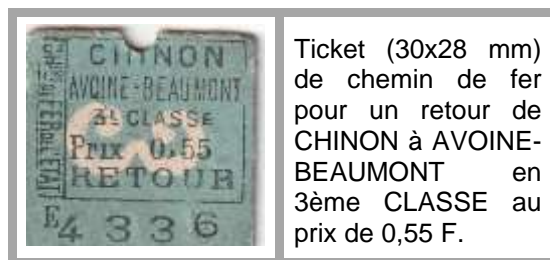
La ligne Tours – Thouars – Les Sables d'Olonne

- le 31 décembre 1866 : mise en service Des Sables d'Olonne à La Roche-sur-Yon
- en mars 1871 : mise en service de La Roche-sur-Yon à Bressuire
- le 10 mars 1873 : mise en service de Bressuire à Thouars
- le 11 novembre 1873 : mise en service de Thouars à Chinon-St. Lazare
- Inauguration de la gare de Chinon le 28 septembre 1874
- le 10 avril 1875 : mise en service de Chinon à Joué-lès-Tours

- le 31 mai 1875 : mise en service de Joué-lès-Tours à Tours

La ligne Port-Boulet – Port-de-Piles

- le 2 juillet 1882 : mise en service de Port-Boulet à Chinon
- le 27 novembre 1882 : mise en service de Chinon à L'Île-Bouchard
- le 12 juillet 1885 : mise en service de L'Île-Bouchard à Port-de-Piles



La ligne Chinon à Richelieu

- le 7 septembre 1884 : mise en service de Ligré-Rivière à Richelieu

La ligne Port-Boulet – Château-la-Vallière – Château-Renault

- le 8 mars 1885 : mise en service de Port-Boulet à Bourgueil
- le 10 mars 1885 : mise en service de Bourgueil à Neuillé-Pont-Pierre
- le 1^{er} juillet 1885 : mise en service de Neuillé-Pont-Pierre à Château-Renault

Cette ligne du Réseau Ferré d'Intérêt Local exploitée par les Chemins de Fer Départementaux de l'Indre et Loire fut à voie métrique. Le train qui y circulait roulait si lentement que, dit-on, le pain acheté à Château-Renault arrivait sec à La Ferrière, d'où le surnom de la « ligne du pain sec ».

Autres Lignes

- le 18 août 1885 : mise en service de Ligueil à Ecueillé
- le 8 mai 1889 : mise en service de Grand-Pressigny à Esvres
- le 18 août 1907 : mise en service de Rillé-Hommes à Fondettes



La gare de Chinon – vers 2013.

1973

VOICI CENT ANS : Chinon inaugurerait sa gare et la ligne de chemin de fer des Sables-d'Olonne

Qui s'étonne aujourd'hui qu'on roule en voiture sur la Lune, qu'un avion traverse l'Atlantique en 3 h 30 et que, plus modestement, les rapides Paris-Bordeaux passent à St-Maure à 230 km-h ?

Au milieu du siècle dernier, M. Thiers affirmait solennellement que le couer cesserait de battre à 100 à l'heure.

La création du réseau ferré : le chemin de fer, fut un événement considérable dans tous les domaines : économique, politique, militaire.

C'est pourquoi l'inauguration d'une ligne revêtait une grande importance pour la région desservie et principalement pour les villes situées aux têtes de la ligne.

M. Eugène Pépin, président de la Société Archéologique d'Indre-et-Loire, spécialiste de l'histoire de sa ville : Chinon, évoque ici un centenaire : la première gare à Chinon, tête de la ligne Chinon - Les Sables-d'Olonne.

10 août 1873

Le 10 août dernier, Chinon aurait pu fêter le centenaire d'un événement local qui fit grand bruit à l'époque et marqua le début de grandes facilités de transport entre la région chinonnaise et les plages de l'Océan vendéen. C'est en effet le 10 août 1873 que fut inaugurée la première gare des chemins de fer de Vendée à St-Lazare; c'est le 10 août 1873 que le premier « ministériel » partit de St-Lazare pour Les Sables, inaugurant ainsi les tronçons alors en exploitation de la ligne des Sables à Tours; c'est le 10 août 1873, au cours du banquet d'inauguration à Chinon, que le ministre des Travaux Publics donna au maire de Chinon l'assurance que la gare définitive serait au Jardin Anglais et que le tracé de la ligne entre Chinon et Tours passerait par la vallée de l'Indre et non par la rive gauche de la Vienne.

Cette journée du 10 août 1873 fut une grande fête digne de Chinon; il n'est peut-être pas sans intérêt d'en rappeler brièvement les péripéties.

La venue d'un ministre, décriée seulement depuis trois jours, avait mis sur les dents autorités locales, organisateurs, clergé, gendarmes, musique, etc., sans oublier traiteurs et autres corporations indispensables pour fêter dignement un tel événement.

Le ministre, M. Deselligny, venant de Paris avec une suite nombreuse, débarqua dès 9 h du matin à Port-Boulet (ligne d'Orléans à Nantes) et, dans une calèche à deux chevaux, arriva aux portes de Chinon, au Vieux Marché, où l'attendaient, en « gibus » et redingote, le maire et le Conseil municipal; courte réception pendant que le canon tonnait du haut du château.

Après un court arrêt à la mairie, le cortège, toujours dans des calèches, se rendit à la gare St-Lazare au milieu d'une foule enthousiaste venue de toutes les communes des environs. De vastes tentes avaient été dressées au-dessus d'une estrade pour les invités et des chaises avaient été prévues à côté pour les dames. En face, de l'autre côté de la voie, sur une plate-forme, avait été dressé un autel rustique, où le curé de St-Etienne célébra un office pendant lequel la Musique municipale fit entendre ses morceaux les plus harmonieux. Puis ce fut la bénédiction de deux locomotives qui, d'après un récit de l'époque, « semblaient comme le fier Sisambre, courber humblement leurs fronts ». Le curé Durand prononça alors une interminable allocution, dans le style amphigourique d'alors, fai-

sant appel à force citations latines tirées des Psaumes, de l'Écriture et autres Écritures pour parler des locomotives, « ces chevaux de feu », et des mécaniciens qui en tiennent « les rênes entrassées ».

Trois trains par jour

Ce fut ensuite la visite du futur emplacement de la gare définitive, avant le banquet de 75 couverts qui eut lieu dans la grande salle de la mairie. Le traiteur Mario, qualifié de « Vatel chinonais », ne manqua pas à la tradition rabelaisienne, en servant une vingtaine de plats répartis, d'après le menu, en : « Milieu de table » (ananas, saumon, galantine truffée, canneloup); « Entrées » (filet de bœuf à la Provençaise, poulets à la Périgueux, salmis de canard, gigot à l'anglaise); « Rôtis » (dinde truffée, pouletard du Mans, foie gras de Strasbourg), sans parler des potages, légumes, homards mayonnaise, gelées au marasquin, charlottes de fruits et desserts.

Les vins, dont on ne sait rien, furent cependant être bien « goulayants » à en juger par le nombre des toasts et discours prononcés au cours de ce ban-

quet, naturellement par le maire Faucon, par le ministre qui fit un large tableau de la politique de son département en matière de chemins de fer et autres moyens de communication, par Emile de Girardin, le publiciste, par le président des Chemins de Fer de Vendée et enfin par un conseiller municipal, Félix Dubois, qui, en s'excusant de sa témérité « après tant de toasts d'éminentes personnalités », évoqua « l'Immortel Rabelais qui, par le prince de Delacroix, parut presider à la galeté et à la franche cordialité de cette assemblée ».

Mais il fallait repartir et tous les invités reconduisirent le ministre à St-Lazare au milieu d'une grande affluence.

Dès le lendemain, trois trains par jour et dans chaque sens parcouraient la distance entre Chinon et Les Sables en 6 ou 7 heures. Cependant, il fallut encore deux années pour que Chinon fût relié à Tours par chemin de fer.

E. PEPIN.

Source :
La Nouvelle République,
1973.

4.2. Le Bureau Ambulant Tours aux Sables d'Olonne

Crée le 16 avril 1895 ; service ordinaire (dit de nuit) ;

Timbre à date type 2.

Brigades vues : A, B, C

Sables d'Olonne à Tours 1895/11 1907/07
Tours aux Sables-d'Olonne 1895/08

Sans indication de brigade (ambulant de mobilisation)

Les Sables à Tours 1915/09



Timbre à date type 2 de l'ambulant « SABLES D'OLONNE A TOURS », brigade C, le 6 septembre 1898



Timbre à date type 2 de l'ambulant de mobilisation « LES SABLES A TOURS », sans indicatif de brigade, le 27 sept. 1915

Timbre à date type 3.

Brigades vues	A, B	
Sables d'Olonne à Tours	1910/08	1938/08
Tours à Sables-d'Olonne		



Timbre à date type 3 de l'ambulant « SABLES D'OLONNE A TOURS », brigade B, le 22 août 1922

4.3. Les Courriers-Convoyeurs-Stations

Des courriers-convoyeurs-stations circulèrent sur les lignes suivantes :

(Nous ne signalons que des stations qui se trouvent dans l'arrondissement de Chinon.)

- **Angoulême à Tours (1876 – 1878), ligne 41**
T.ANG. Ste Maure
- **Bressuire à Tours (1875 – 1884), ligne 124**
BR.T Chinon T.BR
BR.T Huismes -
BR.T Azay-le-Rideau T.BR
- **Nantes à Tours (1869 – 1877), ligne 306**
N^{tes}.T Port-Boulet T.N^{tes}
N^{tes}.T Langeais T.N^{tes}
- **Les Sables d'Olonne à Tours (1876 – 1879), ligne 338**
SABL.T Chinon T.SABL
SABL.T Huismes -
SABL.T Azay-le-Rideau T.SABL
- **Les Sables d'Olonne à Tours (1876 – 1879), ligne 338A**
BAL.T Chinon T.BAL
- **Saint-Patrice à Tours (1873 – 1874), ligne 346**
S^TP.T Langeais T.S^TP

Le cachet S^TP.T existe aussi avec les couronnes « MONTLOUIS-SUR-LOIRE / (36) » et « SAINT-AY / (43) », deux gares hors de la ligne Saint-Patrice à Tours (et hors de l'arrondissement de Chinon).



Les Sables-d'Olonne à Tours, « SABL.T », Station de Chinon : Lettre (1^o échelon) affranchie Sage (25c type II A, tarif 01-01-1876), timbre du convoyeur du 29 mars 1877.

4.4. Les Courriers-Convoyeurs-Lignes

Les timbres à date employés par les convoyeurs-lignes, furent mis en service en 1877 pour remplacer ceux des convoyeurs-stations. Ces cachets indiquent le trajet de la ligne de chemin de fer, sur lequel le courrier a été pris en charge par l'administration des Postes. Quatre types de timbres ont été utilisés.

TYPE 1. En utilisation en France dès 1877 ; caractères romains, hauteur des caractères 2mm.



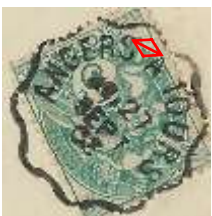

A partir de 1887, le type 1 devient « **TYPE 1M** » : le bloc dateur est toujours en caractères romains sauf le millésime qui est toujours en caractères bâtons à partir de cette année. En plus, à partir de 1887, il apparaît peu à peu un **TYPE 1bis** qui est composé d'une couronne du type 1 et d'un bloc dateur du type 2 (caractères bâtons).

N°	TYPE 1 Ligne	aller		retour	
		première date	dernière date	première date	dernière date
210C	ANGERS A CHAPELLE-S/LOIRE			na	na
220	ANGERS A PORT-BOULET	na	na	1878/05/09	
224	ANGERS A TOURS	1904/04/08	1917/07/00	1892/04/10	
245	ANGOULEME A TOURS				
909	BORDEAUX A TOURS	na	na		1917/07/30
1016	BRESSUIRE A TOURS	1887/11/08	1891/03/07	na	na
3010	NANTES A TOURS	1883/06/28	1908/02/20	1884/02/22	1909/07/03
3026	NEUILLE-PT-PIERRE A PORT-BOULET			1885/05/19	1894/12/30
3056A	NIORT A TOURS			na	na
3083	ORLEANS A PORT-BOULET	na	na	1880/01/28	1897/08/16
3238	PORT-BOULET A SAVIGNE-RILLE				
3238A	PORT-BOULET A TOURS			na	na
3349	LES SABLES-D'OLONNE A TOURS	1881/06/19	1893/05/28	1880/10/28	1894/05/01

TYPE 2. Timbre à date utilisé en France dès 1886 ; caractères en bâtons, hauteur des caractères 3mm.

Il existe un **type 2M** avec le bloc dateur en caractères mixtes.

Pour certaines lignes, on peut trouver des variations du timbre à date type 2. Nous donnons deux exemples :

Distance entre le « S » de « TOURS » et le « L » de « LA » étroite ; ligne ondulée de la couronne lisse .			Distance entre le « S » de « TOURS » et le « L » de « LA » large ; ligne ondulée de la couronne plus pointue .
Distance entre le « S » d'ANGERS et le « A » étroite .			Distance entre le « S » d'ANGERS et le « A » large .

N°	Ligne	aller		retour	
		première date	dernière date	première date	dernière date
224	ANGERS A TOURS	1894/06/04	1924/10/17	1903/04/19	1924/08/12
245	ANGOULEME A TOURS				
909	BORDEAUX A TOURS	1900/10/30	1902/01/17	1900/02/13	1906/06/22
1016	BRESSUIRE A TOURS	1898/09/05	1929/06/17	1887/10/22	1919/01/29
1381	LA CHAPELLE-S/LOIRE A TOURS	1887/09/26	1907/10/30	1902/08/15	
1483	CHÂTEAU-RENAULT A PORT-BOULET	1894/09/07	1922/10/31	1901/03/11	1920/01/30
1575	CHINON A L'ISLE-BOUCHARD	1892/12/20	1895/10/23	1891/05/08	1903/08/13
1576	CHINON A PORT-BOULET	1901/02/21	1914/07/11	1906/08/20	
1577	CHINON A PORT-DE-PILES	1887/10/22	1908/02/06	1903/11/25	1928/04/07
2369	L'ISLE-BOUCHARD A PORT-DE-PILES	1895/05/28		na	na
2541	LIGRE-RIVIERE A RICHELIEU			1904/12/09	1933/01/07
3025	NEUILLE-PT-PIERRE A PORT-BOULET	1903/01/23	1914/07/18	1898/12/29	1914/03/04
3083	ORLEANS A PORT-BOULET	na	na		
3212	POITIERS A TOURS	1904/02/09	1919/04/10	1901/09/02	1908/08/10
3240	PORT-DE-PILES A TOURS	1886/09/18	1909/08/21	1905/08/06	1908/08/10
3310	LA ROCHE-S/YON A TOURS	1895/12/05	1906/08/13	1898/12/24	1905/06/06
3349	LES SABLES D'OLONNE A TOURS	1888/01/23	1895/07/10	1885/03/15	1891/05/24

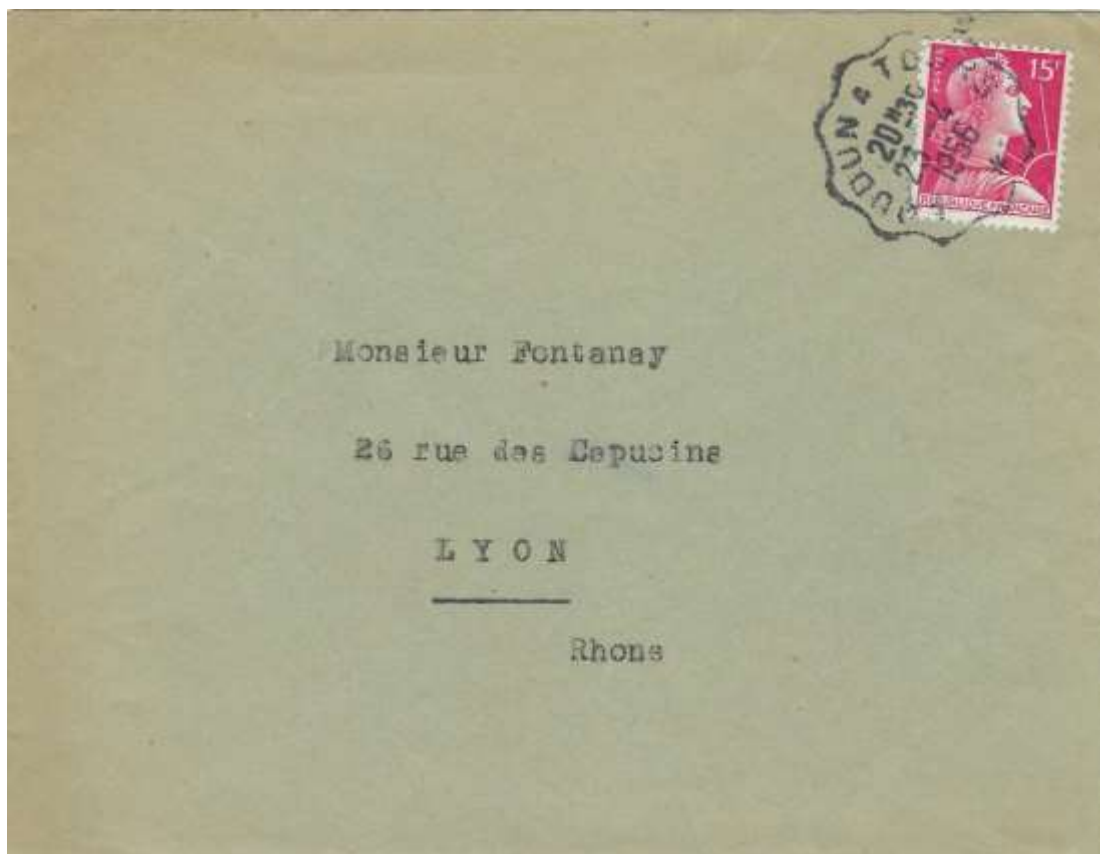
TYPE 3. Timbre à date utilisé dès 1904 ; mois en chiffres.

N°	Ligne	aller		retour	
		première date	dernière date	première date	dernière date
224	ANGERS A TOURS	1915/01/19	1925/12/03	1909/03/15	1934/03/27
245	ANGOULEME A TOURS	1909/02/10	1923/05/01	1924/06/04	1926/06/14
909	BORDEAUX A TOURS				
909A	BORDEAUX A TOURS-GARE				
1016	BRESSUIRE A TOURS	1906/06/03	1939/05/09	1910/06/18	1938/05/23
3010	NANTES A TOURS			1934/07/18	
3212	POITIERS A TOURS	1906/09/22	1917/07/26	1909/04/08	1944/01/10
3240	PORT-DE-PILES A TOURS			na	na
3349	LES SABLES D'OLONNE A TOURS				
3349A	SABLES-D'OLONNE A TOURS			na	na
3375	SAUMUR A TOURS	1924/08/24	1927/02/15	1913/06/07	1932/00/30
3483	THOUARS A TOURS	1919/06/12	1941/09/12	1923/02/07	

TYPE 4. Dans son catalogue sur des Cachets Courriers-Convoyeurs-Lignes 1877 – 1966, Jean POTHION ne connaît que 3 types des timbres à date des convoyeurs.

Si on regarde le type 3 de POTHION, on note bien qu'à partir d'approximativement 1948, le timbre à date employé se diffère de l'ancien type 3 : le **millésime est maintenant en 4 chiffres**. Ça correspond bien avec le remplacement des types A4, B4 etc. des bureaux sédentaires par les A6, B6 etc. Donc, nous nous avons permis de créer un nouveau type, le courrier-convoyeur-ligne « type 4 ».

N°	Ligne	aller		retour	
		première date	dernière date	première date	dernière date
1503	CHATELLERAULT A TOURS	1956/04/04	1959/06/19	na	na
2625	LOUDUN A TOURS	1953/04/28	1962/01/19	1956/07/26	
3010	NANTES A TOURS	1948/06/07		?	?
3208A	POITIERS A STE MAURE	1958/02/03		na	na
3212	POITIERS A TOURS	1951/06/18		1949/08/09	1965/10/27
3375	SAUMUR A TOURS	1954/03/18	1963/11/14	?	?
3483	THOUARS A TOURS	1951/05/08	1960/12/12	?	?



Lettre (1° échelon) affranchie Marianne de Muller (15 F, tarif 08-12-1951) oblitérée par le type 4 de la ligne Loudun à Tours.

Cet exemple montre une autre particularité du type 4 : L'indicatif du départ est remplacé par un horaire. Par contre, en cas où il n'y a qu'un seul départ, on trouve toujours un « * » au lieu d'un indicatif du départ ou d'un horaire.

4.5. Les proposés des Postes aux Gares

Gare de Port-Boulet	T17	1875/11
Gare-de-Pt-Boulet	T18IIa	1886/05
Gare-de-Pt-Boulet	T18IIb	1889/03 – 1899/10
Gare-de-Pt-Boulet	T18IIc	1899/00 – 1909/10
Gare-de-Pt-Boulet	T18IIId	1907/07 – 1912/08
Port-Boulet-Gare	A4	1910/11 – 1921/08
Gare de Ste Maure	T17	1873/07 – 1881/01
Gare de Ste Maure	T18I	
Gare de Ste Maure	A2	1900/10 – 1905/08
Gare de Ste Maure	A3	1908/09 – 1910/05
Gare-de-Ste Maure	T18I	1882/00 – 1886/05
Gare-de-Ste Maure	T18IIb	1888/12 – 1890/12
Gare-de-Ste Maure	A	



T18IIId, bloc dateur tout en chiffres



Gare de Ste Maure :
Carte postale illustrée affranchie Semeuse (5c, tarif 18-11-1903, 5 mots), timbre à date type A3, le 24 sept. 1908.

5. Annexe

5.1. L'Enquête Postale de 1847 dans l'Arrondissement de Chinon

5.1.1. Les raisons d'une enquête et le Formulaire¹

Le 26 octobre 1847, Barthélémy Dejean, Directeur Général des Postes depuis le 22 juin, fait parvenir aux Inspecteurs, Directeurs, Sous-Inspecteurs et Distributeurs des Postes une circulaire de trois pages. Cette circulaire leur annonce la mise en place d'une enquête sur le courrier circulant entre bureau et villages du lundi 15 au dimanche 28 novembre 1847.

Le but de cette enquête est double.

Il s'agit, d'abord, d'évaluer les recettes postales en milieu rural.

Le deuxième but de l'enquête est de fournir une liste aussi complète que possible des lieux-dits de chaque commune. On peut lire : « *mon intention formelle étant qu'aucun lieu habité, n'eut-il qu'une seule maison, portant une appellation propre ne soit omis.* »

Le formulaire, désigné sous le nom de Formule 417, que les Directeurs et Distributeurs des Postes devaient remplir pour chaque commune de leur arrondissement rural est un document de quatre pages, se composant de quatre tableaux. On trouvera au chapitre 5.1.2. le formulaire pour la commune d'Avoine comme exemple.

Tableau n° 1 « *Mouvement des correspondances observé pendant deux semaines* ». Les responsables des bureaux devaient au jour le jour, pendant une période de quatorze jours allant du lundi 15 au dimanche 28 novembre 1847, porter dans les douze colonnes de ce tableau les correspondances adressées et recueillies dans la commune.

Tableau n° 2 « *renseignements statistiques* ».

Tableau n° 3 « *situation de la boîte aux lettres* ».

Tableau n° 4 « *nomenclature des hameaux, châteaux, usines, fermes, maison isolées et lieux habités quelconques ayant un nom particulier dépendant de la commune* ».

Après avoir indiqué le nom de la commune, le nom du canton et le bureau dont elle dépendait, le responsable du bureau de poste devait remplir, en première page, un tableau intitulé « *Récapitulation du produit de la taxe des Lettres adressées dans la commune de du au 1847* ».

Certifié exact par le Directeur ou le Distributeur des Postes, il permettait donc de connaître la part de la commune considérée dans le revenu moyen du bureau.

A la fin de l'opération, le directeur cantonal (c.à.d. le responsable du bureau sis au chef-lieu de canton ou celui désigné à cet effet) devait faire vérifier par le juge de paix du canton l'exactitude des renseignements indiqués dans les tableaux n° 2, n° 3 et n° 4. De plus, il devait récapituler sur une feuille spéciale les noms des communes du canton et le nombre de lieux habités.

Enfin, le directeur comptable du département était chargé de rassembler les statistiques de tous les cantons du département et de les faire parvenir à l'Administration centrale avant la fin de l'année 1847.

L'ensemble de ces documents manuscrits (plus de 30 000 formulaires) est conservé à la Bibliothèque Nationale.

¹ par référence à Alain Trinquier « La Poste dans le Var au milieu du 19e siècle d'après l'enquête postale de novembre 1847 », 2001. Le texte de notre chapitre 5.1 est une version abrégée du chapitre 1 de ce livre.

5.1.2. Les Formulaires – Exemple Avoine

ETAT N°417 ENQUETE POSTALE DU 15 NOVEMBRE AU 28 NOVEMBRE 1847

Commune: **AVOINE** Canton de: **CHINON** Bureau de: **CHINON**

Récapitulation de la taxe des lettres adressées dans la commune du 15 novembre au 28 novembre 1847

Origine des correspondances 1	Opérations constatées pendant deux semaines de l'année 1847		Produit annuel évalué d'après les résultats ci-contre (1)		Population totale de la commune (colonne 2 et 3 du tableau N°2) 5	Montant de la taxe des lettres acquittée annuellement par chaque habitant	
	Nombre de lettres 2	Produits de la taxe des lettres 3	fr	c		fr	c
Correspondance extérieure (Colonnes 2.3 et 4 du tableau N°1)	17	6 4	78		722	0	22
Correspondance locale évaluée à raison de 10 centimes par lettres (colonnes 5 et 6 du même tableau)	30	3					
Totaux	47	9 4	78			0	10

(1) ce produit s'obtient en multipliant par le nombre 26 le produit constaté dans la colonne 3

Tableau N°1: Mouvement des correspondances donné pendant deux semaines

Jour 1	Correspondances adressées dans la commune								Correspondances recueillies dans la commune			
	Nombre de lettres affranchies et taxées venant des bureaux correspondants.			Correspondances locales affranchies ou taxées		Journaux et Imprimés		Nombre de lettres et paquets adressés aux fonctionnaires publics	Lettres extraites de la Boite rurale ou recueillies à la main dans le cours de la tournée du facteur rural		Lettres et paquets adressés aux fonction. publics	
	Emportées par le facteur rural	Distribuées au guichet du bureau	Montant des taxes des lettres affranchies et taxées	Nombre de lettres nées au bureau	Nombre de lettres originaires des communes composant l'AR du bureau	Journaux	Imprimés		Nombre de lettres destinées pour les bureaux correspondants	Correspondance locale		
2	3	4	5	6	7	8	9	10	11	12	13	
Lundi Mardi Etc...												
Totaux	20	0	6 9	27	3	28	5	9	12	3	13	4

Tableau N°2 : Renseignements statistiques:

Distance de la commune du bureau de poste	Population de la commune		Superficie du territoire de la commune	Produits Du sol (végétaux et minerais)	Commerces Industries Etablissements divers	Désignation des fonctionnaires et officiers ministériels résidant	Nom des principaux habitants de la commune	Observations
	Agglomération	Dispersée						
1	2	3	4	5	6	7	8	9
kms	hab	hab	hectare					
7	104	618	1257	vins Fruites ble chanvre foin	les produits du sol	Maire + adjoint instituteur notaire	Plancher delongueval Morignier	

Tableau N°3 : Situation de la boîte aux lettres:

Lieu où se trouve la boîte (place, rue, grande route etc..)	Partie de la Commune ou est Placée la boîte (centre, extrémité)	Bâtiment auquel La boîte est fixée (maison particulière ou édifice: désigner l'édifice)	Exposition de la Boîte (N.S.E.O.)	Position de la boîte en saillie ou dans l'épaisseur du mur	Observations
1	2	3	4	5	6
Place	extrémité	les Halles	Sud	saillie	

Tableau N°4 : Nomenclature des hameaux, châteaux, usines, fermes, maisons isolées et lieux habités quelconques ayant un nom particulier dépendant de la commune.

Nom des localités	désignation des localités	Nombre d'habitants	Nom du Principal habitant ou plus imposé de chaque localité	Distance du Chef lieu de la commune	Nombre de localités à reporter d'autre part	Observations
1	2	3	4	5	6	7

Certifié exact en ce qui touche les tableaux 2,3 et 4 par nous, juge de paix du canton le 24 décembre 1847....

Commune : AVOINE

Canton de : CHINON

Bureau de : CHINON

Tableau N°1: Mouvement des correspondances donné pendant deux semaines

Jour	Correspondances adressées dans la commune								Correspondances recueillies dans la commune			
	Nombre de lettres affranchies et taxées venant des bureaux correspondants.			Correspondances locales affranchies ou taxées		Journaux et Imprimés		Nombre de lettres et paquets adressés aux fonctionnaires publics	Lettres extraites de la Boite rurale ou recueillies à la main dans le cours de la tournée du facteur rural		Lettres et paquets adressés aux fonction. publics	
	Emportées par le facteur rural	Distribuées au guichet du bureau	Montant des taxes des lettres affranchies et taxées	Nombre de lettres nées au bureau	Nombre de lettres originaires des communes composant l'AR du bureau	Journaux	Imprimés		Nombre de lettres destinées pour les bureaux correspondants	Correspondance locale		
1	2	3	4	5	6	7	8	9	10	11	12	13
LUN	1		0 2	1	1	3	1	-	-	-	-	-
MAR	2		0 4	6	-	1	-	-	-	-	3	-
MER	2		1 0	3	-	2	1	1	-	-	-	-
JEU	-		-	2	-	2	-	-	-	-	-	-
VEN	2		0 9	3	1	2	-	1	3	1	-	-
SAM	1		1 0	2	-	1	1	2	-	-	-	-
DIM	2		0 6	1	1	3	-	1	-	-	4	1
LUN	2		0 9	2	-	2	-	-	1	1	2	1
MAR	1		0 9	2	-	2	-	-	-	-	1	-
MER	1		0 6	1	-	1	-	-	2	-	1	-
JEU	1		-	-	-	3	-	1	2	-	-	-
VEN	2		0 4	2	-	1	1	2	3	1	-	-
SAM	-		-	-	-	2	-	1	1	-	2	1
DIM	2		-	2	-	2	1	-	-	-	-	1
Totaux	20	0	6 9	27	3	28	5	9	12	3	13	4

5.1.3. Résumé de l'Enquête Postale de 1847

Canton de Chinon

AVOINE. Enquête postale du 15/11 au 28/11/1847 : 92 objets adressés dans la commune, 32 objets recueillis. La boîte à lettre, en saillie est fixée aux halles, à l'extrémité de la place.

BEAUMONT EN VERON. Enquête postale du 15/11 au 28/11/1847 : 256 objets adressés dans la commune, 22 objets recueillis. La boîte à lettre, en saillie est fixée dans la rue, au centre, à la mairie à l'ouest.

CANDES. Enquête postale du 15/11 au 28/11/1847 : 162 objets adressés dans la commune, 32 objets recueillis. La boîte à lettre, en saillie est fixée sur la grande route, à l'extrémité est, sur la maison commune à l'est et dans l'épaisseur du mur.

CINAI. Enquête postale du 15/11 au 28/11/1847 : 71 objets adressés dans la commune, 5 objets recueillis. La boîte à lettre, est fixée dans la rue, au centre sur la maison commune au sud et en saillie.

COUZIERS. Enquête postale du 15/11 au 28/11/1847 : 71 objets adressés dans la commune, 5 objets recueillis. La boîte à lettre, est fixée sur le chemin vicinal, à l'extrémité, sur la maison de la Trochoire à l'ouest et dans l'épaisseur du mur.

HUISMES. Enquête postale du 15/11 au 28/11/1847 : 223 objets adressés dans la commune, 54 objets recueillis. La boîte à lettre, est fixée sur la place centrale au centre sur l'église au nord et en saillie.

LERNE. Enquête postale du 15/11 au 28/11/1847 : 95 objets adressés dans la commune, 14 objets recueillis. La boîte à lettre, est fixée sur la place de l'église au centre sur l'e.... à l'ouest et en saillie.

LA ROCHE CLERMAULT. Enquête postale du 15/11 au 28/11/1847 : 67 objets adressés dans la commune, 5 objets recueillis. La boîte à lettre, est fixée sur la place au centre, appuyée au mur de l'exploitation du maire à l'ouest et en saillie.

SAVIGNY. Enquête postale du 15/11 au 28/11/1847 : 158 objets adressés dans la commune, 50 objets recueillis. La boîte à lettre, est fixée sur la place à l'extrémité de la maison aux héritiers Bourseau au nord et en saillie.

SEUILLY. Enquête postale du 15/11 au 28/11/1847 : 73 objets adressés dans la commune, 10 objets recueillis. La boîte à lettre, est fixée sur la rue au centre, attenante à un mur de jardin à l'est et en saillie.

SAINT GERMAIN. Enquête postale du 15/11 au 28/11/1847 : 80 objets adressés dans la commune, 12 objets recueillis. La boîte à lettre, est fixée Près de l'église à l'extrémité sur la maison du Cabaretier au nord et dans le mur., trop éloignée de la marie (2kms) la mairie est au centre.

THIZAY. Enquête postale du 15/11 au 28/11/1847 : 10 objets adressés dans la commune, 1 objet recueilli. La boîte à lettre est fixée sur la place de l'église au centre sur l'église au midi et en saillie.

Canton d'Azay-le-Rideau

BREHEMONT. Enquête postale du 15/11 au 28/11/1847 : 182 objets adressés dans la commune, 54 objets recueillis. La boîte à lettre, en saillie est fixée au bourg, au centre sur le bureau de tabac au nord et en saillie.

LA CHAPELLE AUX NAUX. Enquête postale du 15/11 au 28/11/1847 : 49 objets adressés dans la commune, 17 objets recueillis. La boîte à lettre est fixée au centre du bourg sur l'église au nord et en saillie.

CHEILLE. Enquête postale du 15/11 au 28/11/1847 : 49 objets adressés dans la commune, 17 objets recueillis. La boîte à lettre est fixée sur la place sur le presbytère à l'ouest et ?

LIGNIERES. Enquête postale du 15/11 au 28/11/1847 : 81 objets adressés dans la commune, 16 objets recueillis. La boîte à lettre est fixée dans la galerie à l'est du vieux chemin du bourg au centre, sur l'église à l'ouest et en saillie.

RIGNY. Enquête postale du 15/11 au 28/11/1847 : 125 objets adressés dans la commune, 46 objets recueillis. La boîte à lettre est fixée dans la rue au centre sur la maison de Mr Petri au nord et en saillie.

RIVARENNES. Enquête postale du 15/11 au 28/11/1847 : 102 objets adressés dans la commune, 7 objets recueillis. La boîte à lettre est fixée au centre sur une maison particulière au nord et en saillie.

SACHE. Enquête postale du 15/11 au 28/11/1847 : 96 objets adressés dans la commune, 5 objets recueillis. La boîte à lettre est fixée sur la route au centre sur la mairie au nord et en saillie.

SAINT BENOIT. Enquête postale du 15/11 au 28/11/1847 : 131 objets adressés dans la commune, 33 objets recueillis. La boîte à lettre est fixée sur la place au centre sur l'église à l'ouest et en saillie.

THILOUZE. Enquête postale du 15/11 au 28/11/1847 : 118 objets adressés dans la commune, 14 objets recueillis. La boîte à lettre est fixée sur la place du bourg à l'extrémité ouest au nord et en saillie.

VALLERES. Enquête postale du 15/11 au 28/11/1847 : 58 objets adressés dans la commune, 8 objets recueillis. La boîte à lettre est fixée sur la route au centre sur une maison particulière en saillie.

VILLAINES. Enquête postale du 15/11 au 28/11/1847 : 67 objets adressés dans la commune, 12 objets recueillis. La boîte à lettre est fixée sur la route au centre sur la mairie au midi en saillie.

Canton de Bourgueil

BENAI. Enquête postale du 15/11 au 28/11/1847 : 107 objets adressés dans la commune, 13 objets recueillis. La boîte à lettre est fixée sur la route au centre sur une maison particulière au nord et en saillie.

LA CHAPELLE SUR LOIRE. Enquête postale du 15/11 au 28/11/1847 : 454 objets adressés dans la commune, 178 objets recueillis. La boîte à lettre est fixée sur la route royale de Briare au centre sur une maison particulière au sud et dans l'épaisseur du mur.

RESTIGNE. Enquête postale du 15/11 au 28/11/1847 : 233 objets adressés dans la commune, 118 objets recueillis. La boîte à lettre est fixée sur la place sur T..... à l'ouest et en saillie.

SAINT NICOLAS DE BOURGUEIL. Enquête postale du 15/11 au 28/11/1847 : 161 objets adressés dans la commune, 17 objets recueillis. La boîte à lettre est fixée sur la route départementale au centre sur une maison particulière au nord et en saillie.

Canton de L'Île-Bouchard

ANCHE. Enquête postale du 15/11 au 28/11/1847 : 51 objets adressés dans la commune, 2 objets recueillis. La boîte à lettre est fixée sur à l'extrémité de la rue sur la cure au nord et en saillie.

AVON. Enquête postale du 15/11 au 28/11/1847 : 114 objets adressés dans la commune, 10 objets recueillis. La boîte à lettre est fixée sur la place au centre sur l'église à l'est et en saillie.

BRIZAY. Enquête postale du 15/11 au 28/11/1847 : 97 objets adressés dans la commune, 18 objets recueillis. La boîte à lettre est fixée au centre de la place sur la maison du maire au midi et en saillie.

CHEZELLES. Enquête postale du 15/11 au 28/11/1847 : 93 objets adressés dans la commune, 14 objets recueillis. La boîte à lettre est fixée au centre de la place sur l'église à l'ouest et en saillie.

CRAVANT. Enquête postale du 15/11 au 28/11/1847 : 69 objets adressés dans la commune, 3 objets recueillis. La boîte à lettre est fixée au centre de la rue sur la mairie au midi et en saillie.

CRISSAY. Enquête postale du 15/11 au 28/11/1847 : 46 objets adressés dans la commune, 3 objets recueillis. La boîte à lettre est fixée au centre de la rue sur une maison particulière au nord et en saillie.

CROUZILLES. Enquête postale du 15/11 au 28/11/1847 : 46 objets adressés dans la commune, 3 objets recueillis. La boîte à lettre est fixée au centre de la place sur une maison à l'est et en saillie.

PANZOULT. Enquête postale du 15/11 au 28/11/1847 : 46 objets adressés dans la commune, 3 objets recueillis. La boîte à lettre est fixée au centre de la place sur la mairie au nord et en saillie.

PARCAY. Enquête postale du 15/11 au 28/11/1847 : 223 objets adressés dans la commune, 14 objets recueillis. La boîte à lettre est fixée au centre de la place sur l'église au sud et en saillie.

RILLY. Enquête postale du 15/11 au 28/11/1847 : 78 objets adressés dans la commune, 17 objets recueillis. La boîte à lettre est fixée au centre de la rue Place du N°..... au nord et en saillie.

RIVIERE. Enquête postale du 15/11 au 28/11/1847 : 57 objets adressés dans la commune, 3 objets recueillis. La boîte à lettre est fixée au centre de la rue sur le château de M. Rivière au nord et en saillie.

SAZILLY. Enquête postale du 15/11 au 28/11/1847 : 22 objets adressés dans la commune, aucun objet recueilli. La boîte à lettre est fixée au centre de la grande route sur une maison particulière à l'ouest et en saillie.

TAVANT. Enquête postale du 15/11 au 28/11/1847 : 33 objets adressés dans la commune, 4 objets recueillis. La boîte à lettre est fixée au centre de la grande route sur la maison du maire au nord et en saillie.

THENEUIL. Enquête postale du 15/11 au 28/11/1847 : 30 objets adressés dans la commune, 1 objet recueilli. La boîte à lettre est fixée au centre de la place sur une maison particulière au nord et en saillie.

TROGUES. Enquête postale du 15/11 au 28/11/1847 : 58 objets adressés dans la commune, 5 objets recueillis. La boîte à lettre est fixée au centre de la place sur l'église au nord et en saillie.

Canton de Langeais

AVRILLE. Enquête postale du 15/11 au 28/11/1847 : 39 objets adressés dans la commune, 29 objets recueillis. La boîte à lettre est fixée place publique au centre du bourg sur la maison du maire au nord et en saillie.

CINQ MARS LA PILE. Enquête postale du 15/11 au 28/11/1847 : 442 objets adressés dans la commune, 238 objets recueillis. La boîte à lettre est fixée grande rue au centre sur une maison particulière au sud et dans l'épaisseur du mur.

CLERE. Enquête postale du 15/11 au 28/11/1847 : 167 objets adressés dans la commune, 86 objets recueillis. La boîte à lettre est fixée au centre de la place sur l'église à l'est et en saillie.

CONTINVOIR. Enquête postale du 15/11 au 28/11/1847 : 70 objets adressés dans la commune, 25 objets recueillis. La boîte à lettre est fixée au centre de la place sur l'église au nord et en saillie.

LES ESSARDS. Enquête postale du 15/11 au 28/11/1847 : 13 objets adressés dans la commune, 8 objets recueillis. La boîte à lettre est fixée au centre de la principale rue du bourg sur l'auberge à l'est et en saillie.

GIZEUX. Enquête postale du 15/11 au 28/11/1847 : 137 objets adressés dans la commune, 86 objets recueillis. La boîte à lettre est fixée à l'extrémité de la grande route sur le bureau de tabac au levant et dans l'épaisseur du mur.

INGRANDES. Enquête postale du 15/11 au 28/11/1847 : 91 objets adressés dans la commune, 35 objets recueillis. La boîte à lettre est fixée au centre de la place sur l'église au nord et en saillie.

MAZIERES. Enquête postale du 15/11 au 28/11/1847 : 85 objets adressés dans la commune, 12 objets recueillis. La boîte à lettre est fixée au centre de la place sur l'église au sud et en saillie.

SAINT MICHEL. Enquête postale du 15/11 au 28/11/1847 : 85 objets adressés dans la commune, 36 objets recueillis. La boîte à lettre est fixée au centre de la place sur l'église au nord et en saillie.

SAINT PATRICE. Enquête postale du 15/11 au 28/11/1847 : 137 objets adressés dans la commune, 47 objets recueillis. La boîte à lettre est fixée au centre de la route départementale sur une maison particulière au nord et en saillie.

Canton de Richelieu

ASSAY. Enquête postale du 15/11 au 28/11/1847 : 31 objets adressés dans la commune, 2 objets recueillis. La boîte à lettre est fixée dans place vers le centre sur l'église au sud.

BRAYE SOUS FAYE. Enquête postale du 15/11 au 28/11/1847 : 62 objets adressés dans la commune, 1 objet recueilli. La boîte à lettre est fixée dans place à l'extrémité sur l'église à l'ouest et en saillie.

CHAMPIGNY SUR VEUDE. Enquête postale du 15/11 au 28/11/1847 : 420 objets adressés dans la commune, 229 objets recueillis. La boîte à lettre est fixée route départementale à l'extrémité sur la maison de la directrice au nord ouest et dans l'épaisseur du mur.

CHAVEIGNES. Enquête postale du 15/11 au 28/11/1847 : 70 objets adressés dans la commune, aucun objet recueilli. La boîte à lettre est fixée à l'extrémité du bourg dans la place sur l'église à l'ouest et en saillie.

COURCOUE. Enquête postale du 15/11 au 28/11/1847 : 57 objets adressés dans la commune, 6 objets recueillis. La boîte à lettre est fixée à l'extrémité du bourg dans la place sur la porte de l'église à l'ouest contre le mur.

FAYE LA VINEUSE. Enquête postale du 15/11 au 28/11/1847 : 70 objets adressés dans la commune, 16 objets recueillis. La boîte à lettre est fixée à l'extrémité du bourg dans la place au centre sur l'église à l'ouest et en saillie.

JAULNAY. Enquête postale du 15/11 au 28/11/1847 : 57 objets adressés dans la commune, 1 objet recueilli. La boîte à lettre est fixée à l'extrémité du bourg dans la place sur l'église au nord et en saillie.

LEMERE. Enquête postale du 15/11 au 28/11/1847 : 118 objets adressés dans la commune, aucun objet recueilli. La boîte à lettre est fixée à l'extrémité du bourg contre le mur de l'église.

LIGRE. Enquête postale du 15/11 au 28/11/1847 : 207 objets adressés dans la commune, 119 objets recueillis. La boîte à lettre est fixée à l'extrémité du bourg dans la place au centre de la commune au four à pain, sur le mur dans la cour de la mairie au midi et en saillie.

LUZE. Enquête postale du 15/11 au 28/11/1847 : 67 objets adressés dans la commune, 22 objets recueillis. La boîte à lettre est fixée au bourg sur un poteau de l'église à l'est et en saillie.

MARCAY. Enquête postale du 15/11 au 28/11/1847 : 95 objets adressés dans la commune, 26 objets recueillis. La boîte à lettre est fixée à l'extrémité de la rue sur la maison Gurias à l'est et en saillie.

MARIGNY-MARMANDE. Enquête postale du 15/11 au 28/11/1847 : 111 objets adressés dans la commune, 4 objets recueillis. La boîte à lettre est fixée dans la place au centre du bourg sur l'église au nord et en saillie.

RAZINES. Enquête postale du 15/11 au 28/11/1847 : 85 objets adressés dans la commune, 7 objets recueillis. La boîte à lettre est fixée Chemin vicinal à l'extrémité sur la remise du maire au sud et en saillie.

LA TOUR SAINT GELIN. Enquête postale du 15/11 au 28/11/1847 : 104 objets adressés dans la commune, 12 objets recueillis. La boîte à lettre est fixée au centre du bourg sur la maison Jautrou ancien maire au nord et en saillie.

LES ORMES (Vienne). Enquête postale du 15/11 au 28/11/1847 : 28 objets adressés dans la commune, 14 objets recueillis.

Canton de Ste Maure-de-Touraine

ANTOGNY. Enquête postale du 15/11 au 28/11/1847 : 28 objets adressés dans la commune, 14 objets recueillis. La boîte à lettre est fixée au centre de la place sur une maison particulière au levant et en scellé.

MAILLE. Enquête postale du 15/11 au 28/11/1847 : 60 objets adressés dans la commune, 17 objets recueillis. La boîte à lettre est fixée sous la galerie de l'église à l'extrémité sud du bourg attaché au mur de l'église au sud et en saillie.

MARCILLY. Enquête postale du 15/11 au 28/11/1847 : 55 objets adressés dans la commune, 6 objets recueillis. La boîte à lettre est fixée place principale au centre du bourg sur une maison particulière au nord et en saillie.

NEUIL. Enquête postale du 15/11 au 28/11/1847 : 21 objets adressés dans la commune, 3 objets recueillis. La boîte à lettre est fixée dans la galerie de l'église au centre fixée au mur de l'église au midi et dans l'épaisseur du mur.

NOUATRE. Enquête postale du 15/11 au 28/11/1847 : 69 objets adressés dans la commune, 29 objets recueillis. La boîte à lettre est fixée principale rue du bourg au centre sur une maison particulière à l'ouest et en saillie.

NOYANT. Enquête postale du 15/11 au 28/11/1847 : 94 objets adressés dans la commune, 14 objets recueillis. La boîte à lettre est fixée place du bourg au centre sur le mur du presbytère au nord et dans l'épaisseur du mur.

PORTS. Enquête postale du 15/11 au 28/11/1847 : 33 objets adressés dans la commune, 14 objets recueillis. La boîte à lettre est fixée au centre de la place sur une maison particulière au couchant et en scellé.

POUZAY. Enquête postale du 15/11 au 28/11/1847 : 35 objets adressés dans la commune, 13 objets recueillis. La boîte à lettre est fixée principale rue du bourg au centre sur une maison particulière à l'est et en saillie.

PUSSIGNY. Enquête postale du 15/11 au 28/11/1847 : 28 objets adressés dans la commune, 11 objets recueillis. La boîte à lettre est fixée au centre de la place sur une maison particulière au couchant et ensellée.

SAINTE CATHERINE. Enquête postale du 15/11 au 28/11/1847 : 133 objets adressés dans la commune, 38 objets recueillis. La boîte à lettre est fixée au centre de la place au centre sur le mur d'une maison particulière au nord et en saillie.

SAINT EPAIN. Enquête postale du 15/11 au 28/11/1847 : 423 objets adressés dans la commune, 40 objets recueillis. La boîte à lettre est fixée place de l'église au centre du bourg fixée sur le mur d'une maison particulière au nord et en saillie.

SAINTE MAURE. Enquête postale du 15/11 au 28/11/1847 : 832 objets adressés dans la commune. La boîte à lettre est fixée grande rue au centre sur la maison Champion cordonnier à l'ouest et dans l'épaisseur du mur.

5.2. Liste des Bureaux du 25 Septembre 1974

Classe des bureaux	Nom des bureaux	Observations
<u>1^{ère} classe</u>	Bourgueil	C.D.M.
	Chinon	C.D.M.
	Ile Bouchard	C.D.M.
	Langeais	C.D.M.
	Richelieu	C.D.M.
	Ste Maure-de-Touraine	C.D.M.
<u>2^{ème} classe</u>	néant	
<u>3^{ème} classe</u>	Avoine	C.D.M.
	St Epain	sans distribution
<u>4^{ème} classe</u>	Beaumont-en-Véron	sans distribution
	Champigny-sur-Veude	sans distribution
	Chouzé-sur-Loire	sans distribution
	Cinq-Mars-la-Pile	sans distribution
	Cléré-les-Pins	sans distribution
	Gizeux	sans distribution
	Huismes	sans distribution
	La Chapelle-sur-Loire	sans distribution
	Lignières-en-Touraine	sans distribution
	Nouâtre	sans distribution
	Restigné	sans distribution
	Rigny-Ussé	sans distribution
	St Nicolas-de-Bourgueil	sans distribution
	Vollaines-les-Roches	sans distribution

Nature des bureaux	Nom des établissements	Bureaux d'attache
<i>Receveurs-distributeurs</i>	Avon-les-Roches	Ile Bouchard
	Avrillé-les-Ponceaux	Savigné-sur-Lathan
	Benais	Bourgueil
	Bréhémont	Langeais
	Ingrandes-de-Touraine	Bourgueil
	Lerné	Chinon
	Marcilly-sur-Vienne	Ste Maure-de-Touraine
	Marigny-Marmande	Richelieu
	Mazières-de-Touraine	Langeais
	Pouzay	Ste Maure-de-Touraine
	Rilly-sur-Vienne	Ile Bouchard
	Rivarennnes	Azay-le-Rideau
	Ste Catherine-de-Fierbois	Ste Maure-de-Touraine
	St Michel-sur-Loire	Langeais
	St Patrice	Langeais
	Saché	Azay-le-Rideau
	Savigny-en-Véron	Avoine
	Thilouze	Monts
	Tour St Gelin	Richelieu
	Vallères	Azay-le-Rideau
<i>Agences postales</i>	Anché	Chinon
	Continvoir	Savigné-sur-Lathan
	Cravant-les-Côteaux	Chinon
	Crouzilles	Ile Bouchard
	Draché	Ste Maure-de-Touraine
	Druye	Azay-le-Rideau
	Faye-le-Vineuse	Richelieu
	La Roche-Clermault	Chinon
	Ligré	Chinon
	Maillé	Ste Maure-de-Touraine
	Neuil	Azay-le-Rideau
	Parçay-sur-Vienne	Ile Bouchard
	Port-Boulet	Bourgueil
	St Benoît-la-Forêt	Chinon

Nature des bureaux	Nom des établissements	Bureaux d'attache
Agences postales (suite)	St Germain-sur-Vienne	Chinon
	Sepmes	Ste Maure-de-Touraine
	Troques	Ile Bouchard

5.3. Les Points de Poste en février 2022

La loi relative à la Poste précise qu'au moins 90 % de la population nationale doit se trouver à une distance inférieure à cinq kilomètres, ou à moins de vingt minutes en voiture d'un point de contact de La Poste. (*Loi no 90-568 du 2 juillet 1990 relative à l'organisation du service public de la poste et à France Télécom.*)

Les points de contact « bureau de poste » et « la poste espace clients pro » sont des propres points de contacts du groupe La Poste. Les Agences Postales Communales sont mises en place par certaines mairies en zone campagnarde et les Poste Relais et relais pickup sont assurés par des commerçants.

Le tableau suivant donne la liste de tous les points de contact dans l'arrondissement de Chinon (définie comme dans le chapitre 1.1.) en février 2022.

Points de Poste					
Commune	Bureau de Poste	La Poste Espace Clients Pro	Agence postale communale	Poste relais	Relais pickup
Anché			x		
Antogny-le-Tillac					
Assay					
Avoine	Avoine				
Avon-les-Roches			x		
Avrillé-les-Ponceaux					
Azay-le-Rideau	Azay-le-Rideau				1
Beaumont-en-Véron			x		
Benais				x	
Bourgueil	Bourgueil	Bourgueil PDC1			2
Braslou					
Braye-sous-Faye					
Bréhémont			x		1
Brizay					
Candes-Saint Martin				x	
Champigny-sur-Veude				x	
Chaveignes					
Cheillé					
Chezelles					
Chinon	Chinon Chinon Hucherolles	Chinon PDC1			5
Chouzé-sur-Loire	Chouzé-sur-Loire		x		1
Cinçais					

Commune	Bureau de Poste	La Poste Espace Clients Pro	Agence postale communale	Poste relais	Relais pickup
Cinq-Mars-la-Pile	Cinq-Mars-la-Pile				1
Cléré-les-Pins				x	
Continvoir					
Coteaux-sur-Loire			x	2	
Courcoué					
Couziers					
Cravant-les-Côteaux			x		
Crissay-sur-Manse					
Crouzilles					
Faye-la-Vineuse				x	
Gizeux			x		
Huismes			x		1
Jaulnay					
L'Île-Bouchard	L'Île-Bouchard				1
La Chapelle-aux-Naux					
La Chapelle-sur-Loire			x		
La Roche-Clermault					
La Tour-Saint-Gelin			x		
Langeais	Langeais	Langeais PDC1			2
Lémeré					
Lerné			x		
Lignières-de-Touraine			x		
Ligré			x		
Luzé					
Maillé			x		
Marçay					
Marcilly-sur-Vienne			x		
Marigny-Marmande			x		
Mazières-de-Touraine			x		
Neuil					
Nouâtre	Nouâtre				
Noyant-de-Touraine					

Commune	Bureau de Poste	La Poste Espace Clients Pro	Agence postale communale	Poste relais	Relais pickup
Panzoult					
Parçay-sur-Vienne					1
Ports-sur-Vienne					
Pouzay	Pouzay				
Pussigny					
Razines					
Restigné				x	1
Richelieu	Richelieu				
Rigny-Ussé			x		1
Rilly-sur-Vienne			x		
Rivarennnes			x		
Rivière					
Saint-Benoît-la-Forêt			x		
Saint-Épain			x		
Saint-Germain-sur-Vienne			x		
Saint-Nicolas-de-Bourgueil				x	1
Sainte-Catherine-de-Fierbois				x	1
Sainte-Maure-de-Touraine	Sainte-Maure-de-Touraine	Sainte-Maure-de-Touraine PDC1			2
Savigny-en-Véron				x	
Sazilly					
Seuilly					
Tavant					
Theneuil					
Thilouze			x		1
Thizay					
Trogues					
Vallères				x	
Verneuil-le-Château					
Villaines-les-Rochers			x		
Total	13	4	26	12	23

Publication en ligne
Groupement Philatélique Maine – Anjou – Touraine
www.philatelie-mat.fr

ISBN 978-2-9585154-0-9

Contact : wolfgang.martin@wolfgang-martin-team.net

37500 CHINON

Septembre 2022

Tous droits réservés